

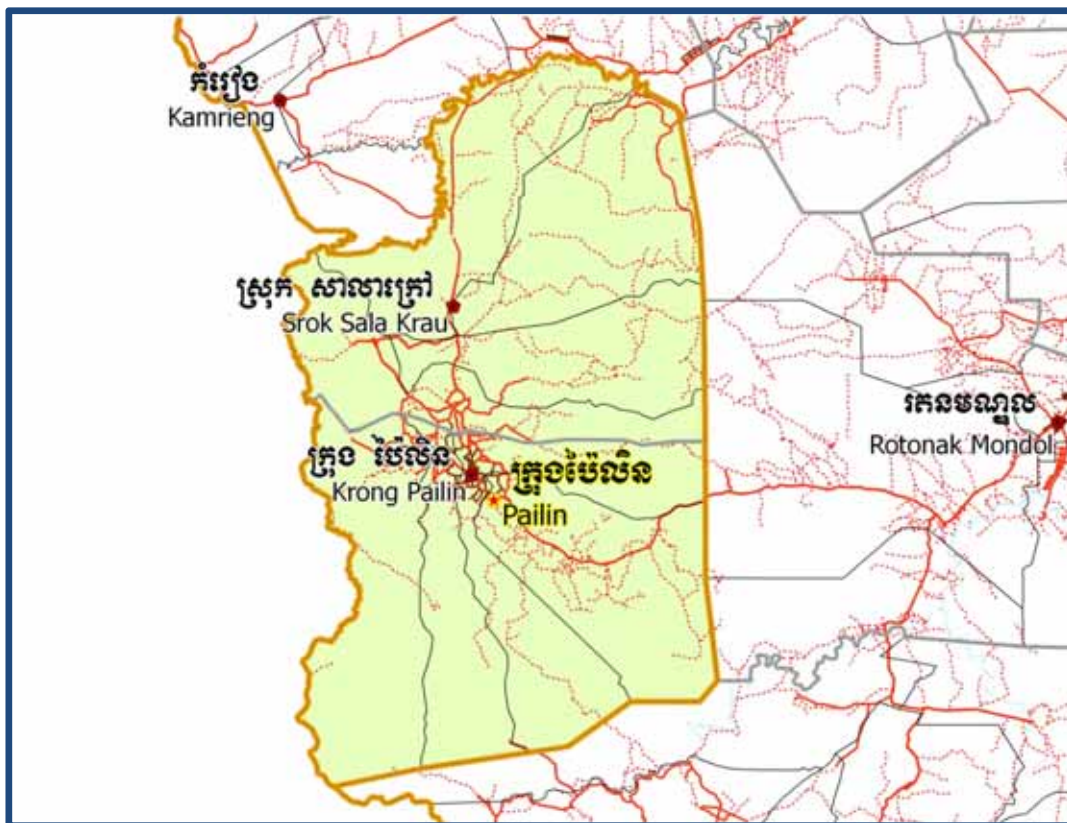
ព្រះរាជាណាចក្រកម្ពុជា

ជាតិ សាសនា ព្រះមហាក្សត្រ

rrtss

គណៈកម្មាធិការជាតិសម្រាប់ការអភិវឌ្ឍន៍តាមបែបប្រជាធិបតេយ្យនៃវគ្គកម្រោងជាតិ

(គ.ជ.អ.ប)



សេចក្តីផ្តើមនៃរបាយការណ៍ស្រាវជ្រាវ ២០០៩

លេខកូតខេត្ត: 24

តុលា ២០០៩

សៀវភៅវិនិច្ឆ័យខេត្តប៉ៃលិន

២០០៩

លេខកូតខេត្ត (GIS code): 24

មាតិកា

ពាក្យកាត់.....	i
សង្ខារនុក្រម.....	v
បុព្វកថា.....	xi
សេចក្តីផ្តើម.....	xiii
ផ្នែក ក: ផែនទី.....	1
១. ហេដ្ឋារចនាសម្ព័ន្ធ និងរដ្ឋបាល.....	3
២. ផែនទីធនធានធម្មជាតិ និងប្រើប្រាស់ដី.....	5
៣. ផែនទីភាពព្រឹក្សា.....	7
៣.១. ផែនទីភាពព្រឹក្សា ឆ្នាំ២០០៤.....	7
៣.២. ផែនទីភាពព្រឹក្សា ឆ្នាំ២០០៩.....	7
៤. ផ្ទៃដី និងចម្ងាយ.....	9
៤.១. ក្រឡាផ្ទៃដីរបស់ខេត្ត តាមក្រុងស្រុក ឆ្នាំ២០០៩.....	9
៤.២. ទិន្នន័យដីប្រើប្រាស់នានា.....	9
៤.៣. ចំងាយពីសាលាស្រុក ទៅសាលាខេត្ត.....	10
ផ្នែក ខ: ស្ថានភាពខេត្ត.....	11
៥. ព័ត៌មានទូទៅ.....	13
៥.១ ស្ថិតិប្រជាជន.....	13
៥.២ ស្ថានភាពមុខរបរប្រជាជន.....	14
៥.៣ ទ្រព្យសម្បត្តិ.....	16
៦. សេដ្ឋកិច្ច និងហេដ្ឋារចនាសម្ព័ន្ធ.....	19
៦.១ ប្រភេទផ្លូវ គិតជាម៉ែត្រ ឆ្នាំ២០០៦-២០០៨.....	19
៦.២ ល្អដោះទឹកក្រខ្វក់គិតជាម៉ែត្រ ឆ្នាំ២០០៦-២០០៨.....	19
៦.៣ ប្រភេទសំណង់រំដោះទឹក និងស្ពាន.....	19
៦.៤ សេវាកម្មនានាក្នុងខេត្ត.....	20
៦.៥ កសិកម្ម.....	21

១០.៦ ភាគរយគ្រួសារដែលស្ត្រីជាមេគ្រួសារនិងមានកូនតូចអាយុតិចជាង៥ឆ្នាំ តាមក្រុងស្រុកឆ្នាំ២០០៨.....	59
១១. ស្ថិតិជនជាតិដើមភាគតិចនៅក្នុងខេត្ត.....	60
១១.១ ស្ថិតិជនជាតិដើមភាគតិចនៅក្នុងក្រុងស្រុក ឆ្នាំ២០០៦-២០០៨.....	60
១១.២ ជនជាតិភាគតិចផ្សេងៗក្នុងខេត្ត ឆ្នាំ២០០៦-២០០៨.....	60
ផ្នែក ក: ផែនការ និងគម្រោង	61
១២. សំណើគម្រោងវិនិយោគ និងផែនការនានា.....	63
១២.១ សំណើគម្រោងជាអាទិភាពរបស់ក្រុងស្រុកតាមវិស័យនៅក្នុងខេត្ត សម្រាប់ឆ្នាំ២០០៩.....	63
១២.២ ចំណាយសរុបនៃគម្រោងមូលនិធិឃុំសង្កាត់តាមវិស័យ ពីឆ្នាំ២០០៥ដល់ឆ្នាំ២០០៨.....	65
១៣. គម្រោងថ្នាក់ក្រោម ឆ្នាំ២០០៦-២០០៩.....	65
១៣.១ គម្រោងហេដ្ឋារចនាសម្ព័ន្ធផ្តួចផ្តើមនៅថ្នាក់ស្រុក ឆ្នាំ២០០៦-២០០៩.....	66
១៣.២ គម្រោងសេវាកម្មផ្តួចផ្តើមនៅថ្នាក់ស្រុក ឆ្នាំ២០០៦-២០០៩.....	67
១៣.៣ គម្រោងអន្តរឃុំសង្កាត់ ឆ្នាំ២០០៨-២០០៩.....	70
១៣.៤ ថវិការិនិយោគខេត្ត (PIF) និងថវិការិនិយោគស្រុក (DIF).....	70
១៣.៥ គម្រោងផ្សេងៗ ក្នុងខេត្ត.....	78
ផ្នែក ឃ: សេវាកម្មនិងអន្តរាគមន៍/ ស្ថាប័ននានា.....	79
១៤. បេឡាវចនាសម្ព័ន្ធ.....	81
១៤.១ ប្រវែង និងការចំណាយលើផ្លូវនានា តាមក្រុងស្រុក ក្នុងឆ្នាំ២០០៨.....	81
១៤.២ ការចំណាយលើប្រព័ន្ធស្រោចស្រពតាមខ្នាត តាមក្រុងស្រុក ក្នុងឆ្នាំ២០០៨.....	81
១៤.៣ ការផ្គត់ផ្គង់ថាមពល តាមក្រុងស្រុក ក្នុងឆ្នាំ២០០៨.....	82
១៥. សម្ភារៈបរិក្ខារសុខាភិបាល.....	83
១៥.១ សម្ភារៈបរិក្ខារសុខាភិបាល តាមបណ្តាស្រុកប្រតិបត្តិ.....	83
១៥.២ សម្ភារៈបរិក្ខារ និងបុគ្គលិកសុខាភិបាល តាមបណ្តាស្រុកប្រតិបត្តិ ឆ្នាំ២០០៨.....	84
១៥.៣ ការសម្រាលកូនក្នុងឆ្នាំ២០០៧ តាមបណ្តាស្រុកប្រតិបត្តិ.....	84
១៥.៤ អង្គការនានាដែលមានសកម្មភាពតាមស្រុកប្រតិបត្តិផ្នែកសុខាភិបាលក្នុងខេត្ត.....	85

១៦. ការអប់រំ	86
១៦.១ សាលារៀន ថ្នាក់ សិស្ស និងបុគ្គលិកក្នុងឆ្នាំ២០០៧/២០០៨	86
១៦.២ ចរិតលក្ខណៈ សាលារៀន និងនាយកទទួលបន្ទុក ក្នុងឆ្នាំ២០០៧/២០០៨	86
១៦.៣ ការចុះឈ្មោះចូលរៀនតាមកម្រិតអប់រំ ឆ្នាំ២០០៦/២០០៧	87
១៦.៤ ការចុះឈ្មោះចូលរៀនតាមកម្រិតអប់រំ ឆ្នាំ២០០៧/២០០៨	87
១៦.៥ ការចុះឈ្មោះចូលរៀន និងចុះឈ្មោះថ្មី តាមកំរិត និងអាយុ (ទាំងពីរភេទ) ឆ្នាំ២០០៧/២០០៨	88
១៦.៦ ស្ថានភាពអគារសាលារៀន ឆ្នាំ២០០៧/២០០៨	88
១៦.៧ ស្ថានភាពបន្ទប់រៀន និងអត្ថិភាពទីចាត់ការ និងបណ្ណាល័យដោយឡែក ឆ្នាំ២០០៧/២០០៨	89
១៦.៨ ការចូលរួមរបស់សហគមន៍ និងហិរញ្ញប្បទាន ឆ្នាំ២០០៧/២០០៨	89
១៦.៩ សន្ទស្សន៍បង្ហាញពីសិស្ស និងបុគ្គលិកតាមក្រុង/ស្រុក ឆ្នាំ២០០៧/២០០៨	90
១៧. អង្គការវិស័យឯកជននានាក្នុងក្រុង/ស្រុក	91
១៧.១ ក្រុមហ៊ុនដែលបានចុះបញ្ជី ក្នុងឆ្នាំ២០០៨	91
១៧.២ ការផ្តល់ឥណទានចំពោះកសិករតាមក្រុង/ស្រុក ក្នុងឆ្នាំ២០០៨	91
ផ្នែក ខ: ព័ត៌មានផ្សេងៗ	93
១៨. ទិន្នន័យអំពីភាពក្រីក្រ	95
១៨.១ អត្រាភាពក្រីក្រចាន់ស្ថាន សម្រាប់ឆ្នាំ២០០៩ តាមឃុំសង្កាត់	95
១៨.២ ទិន្នន័យភាពក្រីក្របានមកពីទិន្នន័យអង្កេត	95

ពាក្យកាត់

#	Number	ចំនួន
AGR	Agriculture	កសិកម្ម
BR	Birth Registration	ការចុះបញ្ជីកំណើត
CCs	Commune Councils	ក្រុមប្រឹក្សាឃុំ-សង្កាត់
C. Pilot	Piloted Commune	ឃុំសាកល្បង
C/S	Commune / Sangkat	ឃុំ សង្កាត់
CBO	Community-Based Organization	អង្គការសហគមន៍មូលដ្ឋាន
CDB	Commune Database	ទិន្នន័យមូលដ្ឋានឃុំ
CDPD	Commune Development and Planning Database	ទិន្នន័យមូលដ្ឋាននៃការកសាងផែនការនិងអភិវឌ្ឍឃុំ
CIP	Commune Investment plan	ផែនការវិនិយោគឃុំ
CLTS	Community Led-Total Sanitation	សហគមន៍ដឹកនាំអនុវត្តន៍អនាម័យទាំងស្រុង
Comm.	Commune	ឃុំ
Com Cov	Commune Covered	ឃុំគ្របដណ្តប់
CPA	Complementary Package of Activities	សំណុំសកម្មភាពបន្ថែម
CPS	Community Preschool	សាលាមត្តេយ្យសហគមន៍
CCWC	Commune Committees for Women and Children	គណៈកម្មាធិការទទួលបន្ទុកកិច្ចការនារី និងកុមារ
DANIDA	Danish International Development Agency	ទីភ្នាក់ងារដាណឺម៉ាកដើម្បីអភិវឌ្ឍន៍អន្តរជាតិ
DDLG	Democratic Development and Local Governance Project (EC-UNDP)	គម្រោងអភិវឌ្ឍន៍បែបប្រជាធិបតេយ្យនិងអភិបាលកិច្ចមូលដ្ឋាន
DFID	Department For International Development (UK)	ទីភ្នាក់ងារអភិវឌ្ឍន៍អន្តរជាតិរបស់ចក្រភពអង់គ្លេស
DIF	District Investment Fund	ថវិកាវិនិយោគស្រុក
DIP	District Initiative Project	គម្រោងសាកល្បងពង្រឹងសមត្ថភាពថ្នាក់ស្រុក
DIS	District Information System	ប្រព័ន្ធព័ត៌មានស្រុក
District PDRD	District Office of Rural Development	ការិយាល័យអភិវឌ្ឍន៍ជនបទស្រុក
District WP	District Work Plan	ផែនការស្រុក
DIW	District Integratoin Workshop	សិក្ខាសាលាសមាហរណកម្មផែនការថ្នាក់ស្រុក
DMC	Department of Media and	នាយកដ្ឋានទំនាក់ទំនង និងព័ត៌មានបក្សប្រឹក្សា

	Communication	
DoLA	Department of Local Administration	នាយកដ្ឋានរដ្ឋបាលមូលដ្ឋាន
Dr	Doctor	វេជ្ជបណ្ឌិត
DWRM	District Office of Water Resource and Meterology	ការិយាល័យធនធានទឹក និងឧតុនិយមស្រុក
ECD	Early Childhood education (part of PE)	ការអប់រំក្មេងដំបូង (ផ្នែកនៃការអប់រំបឋមសិក្សា)
EMIS	Education Management Information System	ការគ្រប់គ្រងប្រព័ន្ធព័ត៌មានអប់រំ
Event IC	Celebration of International Days	ពិធីប្រារព្ធទិវាបុណ្យអន្តរជាតិ
FDH	Former District Hospital	អតីតមន្ទីរពេទ្យស្រុក
GTZ	German Society for Technical Cooperation (Gesellschaft für Technische Zusammenarbeit GmbH)	ទីភ្នាក់ងារសហប្រតិបត្តិការបច្ចេកទេសអាឡឺម៉ង់
Ha	Hectare	ហិកតា
HC	Health Center	មណ្ឌលសុខភាព
HC (NB)	Health Center no building	មណ្ឌលសុខភាពដែលគ្មានអគារ
HH	Headed Household	មេគ្រួសារ
HIS	Intervention for Health	អន្តរាគមន៍ផ្នែកសុខាភិបាល
HP	Health Post	ប៉ុស្តិ៍សុខភាព
HW	Hand Washing	ការលាងសំអាតដៃ
ICC	Inter Commune Council	អន្តរឃុំ
IFAD	International Fund for Agricultural Development	មូលនិធិអន្តរជាតិសម្រាប់ការអភិវឌ្ឍកសិកម្ម
IND	Industry	ឧស្សាហកម្ម
Inter-commune	Inter-commune Project Management Committee	គណៈកម្មគ្រប់គ្រងគម្រោងអន្តរឃុំ-សង្កាត់
IO	International Organization	អង្គការអន្តរជាតិ
JICA	Japan International Cooperation Agency	ទីភ្នាក់ងារសហប្រតិបត្តិការអន្តរជាតិជប៉ុន
LASED	Land Allocation for Socio-Economic Development	ការបែងចែកដីសម្រាប់ការអភិវឌ្ឍសេដ្ឋកិច្ចសង្គម
LAU	Local Administration Unit	ផ្នែករដ្ឋបាលមូលដ្ឋាន
LGCR	Local Governance for Children's Right	អភិបាលកិច្ចមូលដ្ឋានសម្រាប់សិទ្ធិកុមារ
M&E	Monitoring and Evaluation	ត្រួតពិនិត្យ និងវាយតម្លៃ
MA	Medical Assistant	ជំនួយការពេទ្យ

MAFF	Ministry of Agriculture, Forestry and Fisheries	ក្រសួងកសិកម្ម រុក្ខាប្រមាញ់ និងនេសាទ
MEF	Ministry of Economy and Finance	ក្រសួងសេដ្ឋកិច្ច និងហិរញ្ញវត្ថុ
MoEYS	Ministry of Education, Youth and Sports	ក្រសួងអប់រំ យុវជន និងកីឡា
MoH	Ministry of Health	ក្រសួងសុខាភិបាល
Mol	Ministry of Interior	ក្រសួងមហាផ្ទៃ
MoP	Ministry of Planning	ក្រសួងផែនការ
MoWA	Ministry of Women's Affairs	ក្រសួងកិច្ចការនារី
MoWRAM	Ministry of Water Resources and Meteorology	ក្រសួងធនធានទឹក និងឧតុនិយម
MPA	Minimum Package of Activities	កញ្ចប់សកម្មភាពអប្បបរមា
MW1	Primary Midwives	ឆ្មបបឋម
MW2	Secondary Midwives	ឆ្មបមធ្យម
n/a	Not available	គ្មាន
NCD	National Contracts Database	មូលដ្ឋានទិន្នន័យកិច្ចសន្យា
NCDD	National Committee for Sub-National Democratic Development	គណៈកម្មាធិការជាតិសម្រាប់ការអភិវឌ្ឍន៍តាមបែបប្រជាធិបតេយ្យនៅថ្នាក់ក្រោមជាតិ
NGO	Non-Governmental Organization	អង្គការមិនមែនរដ្ឋាភិបាល
NREM	Natural Resource and Environment Management	ការគ្រប់គ្រងធនធានធម្មជាតិ និងបរិស្ថាន
NRML	Natural Resources Management and Livelihood	ការគ្រប់គ្រងធនធានធម្មជាតិ និងជីវភាពរស់នៅ
NU1	Primary Nurse	គិលានុបដ្ឋាយិកាបឋម
NU2	Secondary Nurse	គិលានុបដ្ឋាយិកាមធ្យម
OD	Operational District	ស្រុកប្រតិបត្តិ
ODF	Open Defecation Free	ការបន្ថោរបង់ពាសវាលពាសកាល
Ope. Costs	Operational Costs	ចំណាយប្រតិបត្តិ
Others	Other Staffs	បុគ្គលិកផ្សេងទៀត
PBW	Public Works	កិច្ចការសាធារណៈ
PDoEYS	Provincial Department of Education, Youth and Sport	មន្ទីរអប់រំយុវជននិងកីឡាខេត្ត
PDRD	Provincial Department of Rural Development	មន្ទីរអភិវឌ្ឍន៍ជនបទខេត្ត
PDWRM	Provincial Department of Water Resources and	មន្ទីរធនធានទឹក និងឧតុនិយមខេត្ត

	Meteorology	
PE	Parenting Education	ការអប់រំមាតាបិតា
PHAST	Participatory Hygiene and Sanitation Transformation	ការផ្លាស់ប្តូរទម្លាប់នៃសុខភាពអនាម័យ ដោយមានការចូលរួម
PHD	Provincial Health Department	មន្ទីរសុខាភិបាលខេត្ត
PID	Project Information Database	ទិន្នន័យព័ត៌មានគម្រោង
PIF	Provincial Investment Fund	ថវិកាវិនិយោគខេត្ត
PMC	Project Management Committee	គណៈកម្មការគ្រប់គ្រងគម្រោង
Pop 04-05	Population Covered 2004 or 2005	ស្ថិតិប្រជាជនឆ្នាំ ២០០៤-២០០៥
PSDD	Project to Support Democratic Development through Decentralization and Deconcentration	គម្រោងគាំទ្រការអភិវឌ្ឍប្រជាធិបតេយ្យតាមរយៈវិមជ្ឈការ និងវិសហមជ្ឈការ
RRD	Rural Road Development	ការអភិវឌ្ឍផ្លូវជនបទ
RH	Referral Hospital	មន្ទីរពេទ្យបង្អែក
RILGP	Rural Investment and Local Governance Project	គម្រោងវិនិយោគជនបទ និងអភិបាលកិច្ចមូលដ្ឋាន
RPRP	Rural Poverty Reduction Program	កម្មវិធីកាត់បន្ថយភាពក្រីក្រនៅជនបទ
RULIP	Rural Livelihoods Improvement Program	កម្មវិធីបង្កើនជីវភាពរស់នៅនៃតំបន់ជនបទ
SIDA	Swedish International Development Cooperation Agency	ទីភ្នាក់ងារសហប្រតិបត្តិការអភិវឌ្ឍន៍អន្តរជាតិស៊ុយអែត
SPPA	Senior Provincial Program Advisor	ប្រធានទីប្រឹក្សាកម្មវិធីថ្នាក់ខេត្ត
TBA	Traditional Birth Attendant	ឆ្មបបុរាណ
UNDP	United Nations Development Programme	កម្មវិធីអភិវឌ្ឍន៍សហប្រជាជាតិ
UNICEF	United Nations Children's Fund	មូលនិធិកុមារសហប្រជាជាតិ
Vil	Village	ភូមិ
Vil Cov	Village coverage	ភូមិគ្របដណ្តប់
VIL-HC	Village distance to health center	ចម្ងាយពីភូមិទៅមណ្ឌលសុខភាព
WASH	Water, Sanitation and Hygiene	ទឹកស្អាត និងអនាម័យ
WRM	Water Resource and Meteorology	ធនធានទឹក និងឧតុនិយម

សង្វាទុក្រម

C/S Fund	មូលនិធិឃុំសង្កាត់	<p>មូលនិធិឃុំសង្កាត់ ត្រូវបានបង្កើតឡើងនិងគ្រប់គ្រងដោយរាជរដ្ឋាភិបាលកម្ពុជា សម្រាប់ផ្តល់ការគាំទ្រផ្នែកហិរញ្ញវត្ថុ ចំពោះការចំណាយផ្នែករដ្ឋបាល និង គម្រោងអភិវឌ្ឍន៍របស់ក្រុមប្រឹក្សាឃុំសង្កាត់។ ទំហំមូលនិធិត្រូវកំណត់ឡើង ជាភាគរយនៃថវិកាជាតិ (ឧ. ក្នុងឆ្នាំ២០០៩ មូលនិធិឃុំ សង្កាត់ មានចំនួន ២,៨% នៃថវិកាជាតិឆ្នាំ២០០៨) ហើយដែលរំពឹងថា នឹងមានការកើនឡើង ជារៀងរាល់ឆ្នាំ។ ចំនួនថវិកានៃមូលនិធិឆ្នាំ២០០៩ សមមូលនឹង 27.643.902\$ (ក្នុងនោះសម្រាប់គម្រោងអភិវឌ្ឍន៍ មានចំនួន 19.272.170\$ រីឯសម្រាប់ ផ្នែករដ្ឋបាលមានចំនួន 8.371.731\$)។ ក្នុងក្របខ័ណ្ឌគម្រោងវិនិយោគជនបទ និងអភិបាលកិច្ចមូលដ្ឋាន (RILGP) ធនាគារពិភពលោក នឹងទូទាត់សងទៅ ក្នុងមូលនិធិវិញ ចំពោះការចំណាយលើគម្រោងអភិវឌ្ឍន៍ណា ដែលត្រូវតាម លក្ខណៈវិនិច្ឆ័យរបស់ធនាគារពិភពលោក។</p>
CDB	ទិន្នន័យមូលដ្ឋាន ឃុំសង្កាត់	<p>ទិន្នន័យមូលដ្ឋានឃុំសង្កាត់ គឺជាទិន្នន័យមូលដ្ឋាន ដែលគ្របដណ្តប់ទូទាំង ប្រទេស ហើយធ្វើការប្រមូលទិន្នន័យ តាមរយៈការបំពេញតួលេខលំអិត ក្នុងសៀវភៅស្ថិតិភូមិនិងឃុំ នៅថ្នាក់ភូមិនិងឃុំ ដើម្បីធ្វើមកមន្ទីរផែនការ និងសរុបបញ្ជូលគ្នាដោយក្រសួងផែនការ ទៅជាទិន្នន័យមូលដ្ឋានជាតិមួយ។ ទិន្នន័យប្រមូលចុងក្រោយបំផុត ដែលបានប្រើប្រាស់ក្នុងសៀវភៅនេះ គឺជា ទិន្នន័យដែលបានប្រមូលចុងឆ្នាំ២០០៨។ ដោយឡែកឯកសារស្ថានភាព ឃុំ សង្កាត់ ក្រុងស្រុកខណ្ឌ ខេត្តនិងរាជធានី ដែលបានផលិតចេញពីទិន្នន័យ មូលដ្ឋាននេះដែរ អាចមានរក្សាទុកនៅមន្ទីរផែនការខេត្ត។</p>
CDPD	ទិន្នន័យមូលដ្ឋាន កិច្ចអភិវឌ្ឍន៍ និង ការរៀបចំផែនការ ឃុំសង្កាត់	<p>ទិន្នន័យមូលដ្ឋានកិច្ចអភិវឌ្ឍន៍និងការរៀបចំផែនការឃុំសង្កាត់ គឺជាទិន្នន័យ ដែលគ្រប់គ្រងដោយក្រសួងផែនការ សម្រាប់កត់ត្រាសកម្មភាពជាអាទិភាព និងគម្រោងផែនការនានា ដែលកំណត់ដោយក្រុមប្រឹក្សាឃុំសង្កាត់ ព្រម ទាំង កិច្ចព្រមព្រៀងបណ្តោះអាសន្ន រវាងក្រុមប្រឹក្សាឃុំសង្កាត់ជាមួយ និង អ្នកគាំទ្រនានា នៅក្នុងសិក្ខាសាលាសមាហរណកម្មផែនការថ្នាក់ស្រុក។ ទិន្នន័យមូលដ្ឋាន នេះក៏បានកត់ត្រាលម្អិតនូវគម្រោង ទាំងឡាយដែលបាន អនុវត្តនៅ ថ្នាក់ ឃុំសង្កាត់ ក្រុងស្រុកខណ្ឌ ខេត្តនិងរាជធានី។</p>
CIP	កម្មវិធីវិនិយោគ ឃុំ សង្កាត់	<p>កម្មវិធីវិនិយោគ ឃុំ សង្កាត់ គឺជាផែនការពាណិជ្ជកិល ដែលរៀបចំឡើង និង អនុម័តដោយក្រុមប្រឹក្សាឃុំសង្កាត់។ ឯកសារនេះ មានសកម្មភាពជាអាទិភាព និងគម្រោងដែលកំណត់ស្នើឡើង សម្រាប់ឆ្នាំខាងមុខបន្តបន្ទាប់។</p>
Commune and Sangkat	ឃុំ និងសង្កាត់	<p>ឃុំ (នៅតំបន់ជនបទ) និងសង្កាត់ (នៅតំបន់ប្រជុំជន) ជាថ្នាក់រដ្ឋបាលទាប ជាងគេ និងមានទំហំតូចជាងគេ ក្នុងប្រព័ន្ធរដ្ឋបាលសាធារណៈ។ ក្រុមប្រឹក្សា ថ្នាក់រដ្ឋបាលនេះ ត្រូវបានជ្រើសតាំងឡើងតាមរយៈ ការបោះឆ្នោតសកល</p>

		<p>៥ឆ្នាំម្តង។ បច្ចុប្បន្ន ឃុំសរុបមានចំនួន១.៤១៧ឃុំ រីឯ សង្កាត់ មានចំនួន ៣០៤សង្កាត់ ដែលមានភូមិសរុប ១៤.១១៩ភូមិ គ្រប់គ្រងដោយប្រធានភូមិ ដែលបានតែងតាំងឡើងនៅក្នុងប្រព័ន្ធរដ្ឋបាលមូលដ្ឋាន ។</p>
DIP	<p>គម្រោងសាកល្បង ថ្នាក់ស្រុក</p>	<p>គម្រោងសាកល្បងថ្នាក់ស្រុក គឺជាគម្រោងគាំទ្ររួមគ្នាដោយមូលនិធិMDLF និងគម្រោងPSDD ។ នៅឆ្នាំ២០០៩នេះ គម្រោងបានអនុវត្តនៅក្នុងស្រុក ចំនួន១០៦ស្រុក ដែលត្រូវជា៦០%នៃស្រុកទូទាំងប្រទេស ដោយប្រើប្រាស់ ថវិកាចំនួន៣,២លានដុល្លារ ។ គម្រោងនេះ ផ្តោតលើការពង្រឹងសមត្ថភាព ផ្នែកកសាងផែនការ អភិវឌ្ឍន៍តាមបែបប្រជាធិបតេយ្យ ការធ្វើលទ្ធកម្ម សាធារណៈ ដោយមានការប្រកួតប្រជែង ការគ្រប់គ្រងហិរញ្ញវត្ថុ និងការ ផ្តល់សេវាកម្មផ្សេងៗ ។</p>
DIS	<p>ប្រព័ន្ធព័ត៌មាន ស្រុក</p>	<p>ប្រព័ន្ធព័ត៌មានស្រុក គឺជាប្រព័ន្ធព័ត៌មានថ្នាក់ជាតិ ដែលគ្រប់គ្រងដោយ គ.ជ.អ.ប សម្រាប់កត់ត្រា ធនធាននានា ចំនួនបុគ្គលិក ចំណូលថវិកា ហេដ្ឋា រចនាសម្ព័ន្ធ និង សម្ភារៈបរិក្ខារ ដែលមានទាំងអស់នៅក្នុងក្រុងស្រុកខណ្ឌ ទាំង១៩៣ ទូទាំងប្រទេស ។ ព័ត៌មាននេះ បានធ្វើបច្ចុប្បន្នភាពចុងក្រោយ នៅអំឡុងខែកក្កដា ឆ្នាំ២០០៩ ។</p>
District, Municipal and Khan	<p>ស្រុក ក្រុង និង ខណ្ឌ</p>	<p>ក្រុង ស្រុក និងខណ្ឌ គឺជាថ្នាក់រដ្ឋបាលលំដាប់ទី៣នៃរដ្ឋាភិបាលកម្ពុជា ។ ស្រុកនៃតំបន់ជនបទ ទាំង១៥៩ស្រុក ក្រុងនៃទីប្រជុំជនទាំង២៦ នៃខេត្ត ទាំង២៣ និងខណ្ឌទាំង៨ របស់រាជធានីភ្នំពេញ ត្រូវដឹកនាំដោយក្រុមប្រឹក្សា ដែលបានជ្រើសរើសឡើងតាមរយៈការបោះឆ្នោតអសកល សម្រាប់ អាណត្តិប្រាំឆ្នាំដំបូងរបស់ខ្លួន នាខែឧសភា ឆ្នាំ២០០៩ ។ ក្រុមប្រឹក្សាឃុំ សង្កាត់ជាអ្នកបោះឆ្នោតតាមបែបអសកលនេះ ។</p>
DIW	<p>សិក្ខាសាលាសមាហរណកម្មផែនការ ថ្នាក់ស្រុក</p>	<p>សិក្ខាសាលាសមាហរណកម្មផែនការថ្នាក់ស្រុក ត្រូវបានរៀបចំឡើងជារៀង រាល់ឆ្នាំ ក្នុងអំឡុងពេលខែកក្កដា-តុលា ដើម្បីផ្តល់ឱកាសឱ្យក្រុមប្រឹក្សាឃុំ សង្កាត់ ស្វែងរកអ្នកជួយគាំទ្រគម្រោងអាទិភាពរបស់ខ្លួន ក្នុងចំណោមអង្គការ មន្ទីរជំនាញរបស់រដ្ឋាភិបាល និងភ្នាក់ងារ/អង្គការមិនមែនរដ្ឋាភិបាលនានា ដែលមានបំណងចង់ជួយគាំទ្រឃុំសង្កាត់ ។</p>
ICC	<p>គម្រោងសហប្រតិបត្តិការ អន្តរឃុំ</p>	<p>គម្រោងសហប្រតិបត្តិការអន្តរឃុំ បានអនុវត្តនៅក្នុងខេត្តចំនួន១០ គាំទ្រដោយ គម្រោងអភិវឌ្ឍន៍បែបប្រជាធិបតេយ្យនិងអភិបាលកិច្ចមូលដ្ឋាន (DDLG) ។ គម្រោងរយៈពេល៥ឆ្នាំ (២០០៦-២០១០) អនុវត្តដោយក្រសួងមហាផ្ទៃ ផ្តល់ហិរញ្ញប្បទានដោយសហគមន៍អឺរ៉ុបនិងUNDP ។ គម្រោងនេះបានផ្តោត លើការជំរុញឱ្យកាន់តែប្រសើរឡើងនូវ កិច្ចពិភាក្សាក្នុងភាពជាដៃគូ និង គណនេយ្យភាព បង្កើតឱ្យមានឡើងនូវ បណ្តាញក្រុមប្រឹក្សាឃុំសង្កាត់ នៅ ថ្នាក់ខេត្ត និងថ្នាក់ជាតិ ព្រមទាំងជួយរួមចំណែកក្នុងការអភិវឌ្ឍន៍តំបន់ជនបទ សំដៅកាត់បន្ថយភាពក្រីក្រ ។ ការងារមួយផ្នែកនៃគម្រោងសហប្រតិបត្តិការ</p>

		<p>អន្តរឃុំ គឺគាំទ្រការវិនិយោគ និងផ្តល់សេវាកម្ម តាមរយៈកិច្ចពិភាក្សាអន្តរឃុំសង្កាត់ និង ការកសាងផែនការ ។</p>
<p>MEDiCAM</p>	<p>មេឌីកាំ</p>	<p>មេឌីកាំ គឺជាការប្រមូលផ្តុំសមាជិកអង្គការ មិនមែនរកប្រាក់ចំណេញ និងមិនបំរើបក្សនយោបាយ ដែលកំពុងធ្វើសកម្មភាពផ្នែកសុខភាពនៅកម្ពុជា។ មេឌីកាំ បង្កើតឡើងជាសំខាន់ដើម្បីជាបណ្តាញសម្រាប់អង្គការ ដែលពាក់ព័ន្ធវិស័យសុខភាពនៃប្រទេសកម្ពុជា។</p>
<p>NCD</p>	<p>មូលដ្ឋានទិន្នន័យ កិច្ចសន្យា</p>	<p>មូលដ្ឋានទិន្នន័យកិច្ចសន្យា គឺត្រូវបានប្រើសម្រាប់គ្រោងគម្រោងវិនិយោគនៅថ្នាក់ស្រុក និងខេត្ត នៅពេលណាគម្រោងបានអនុម័ត សម្រាប់ត្រួតពិនិត្យភាពរីកចំរើននៃគម្រោងវិនិយោគនានា ។ ទិន្នន័យកិច្ចសន្យា បានទទួលយកជាបន្តបន្ទាប់ សម្រាប់ប្រើប្រាស់ដោយម្ចាស់ជំនួយគាំទ្រ គម្រោងផ្សេងៗ ហើយ បច្ចុប្បន្នត្រូវបានប្រើប្រាស់សម្រាប់គម្រោង PSDD, DANIDA NRMLP, UNICEF, IFAD, Canadian CIDA ទិន្នន័យ បានគ្រោងលើកដំបូងនៅក្នុងឆ្នាំ២០០៥ ហើយបានរក្សាទុកដោយគ.ជ.អ.ប ជាមួយនឹងការធ្វើបច្ចុប្បន្នភាពប្រចាំត្រីមាស ។</p>
<p>NCDD</p>	<p>គ.ជ.អ.ប</p>	<p>គណៈកម្មាធិការជាតិសម្រាប់ការអភិវឌ្ឍ តាមបែបប្រជាធិបតេយ្យនៅថ្នាក់ក្រោមជាតិ គឺជាគណៈកម្មាធិការអន្តរក្រសួង ទទួលបន្ទុកអនុវត្តច្បាប់ស្តីពី "ការគ្រប់គ្រងរដ្ឋបាល រាជធានី ខេត្ត ក្រុង ស្រុក ខណ្ឌ" អនុម័តឆ្នាំ ២០០៨ ដែលផ្តល់មូលដ្ឋានគតិយុត្តិ សម្រាប់ការអនុវត្តវិមជ្ឈការ។ គ.ជ.អ.ប គឺជាខ្សែរយៈដែលដៃគូអភិវឌ្ឍន៍មួយចំនួន ផ្តល់លំហូរហិរញ្ញប្បទានសមស្របដើម្បីអនុវត្តគម្រោងនិងកម្មវិធីនានា នៅថ្នាក់រដ្ឋបាលទាំងឡាយ។ ដូចជាទំហំហិរញ្ញប្បទានដែលបានផ្តល់ក្នុងឆ្នាំ២០០៨ គឺស្មើនឹង៩១លានដុល្លារ។ ព័ត៌មានលំអិត ដូចជា របាយការណ៍ សៀវភៅណែនាំ លិខិតបទដ្ឋានឯកសារគម្រោងលំអិត និងផ្តល់ជូនតាមគេហទំព័រ www.ncdd.gov.kh ។</p>
<p>OD</p>	<p>ស្រុកប្រតិបត្តិ</p>	<p>ស្រុកប្រតិបត្តិ គឺជាស្រុកដែលកំណត់និងប្រើប្រាស់ដោយក្រសួង សុខាភិបាល។ ចំនួនស្រុកប្រតិបត្តិនេះ មិនស្របគ្នាជាមួយចំនួន១៩៣ ក្រុង ស្រុក ខណ្ឌ ដែលកំណត់និងប្រើប្រាស់ ក្នុងប្រព័ន្ធរដ្ឋបាលសាធារណៈឡើយ។ ជាទូទៅទំហំស្រុកប្រតិបត្តិ គ្របដណ្តប់លើវិសាលភាពធំជាងស្រុកក្នុងប្រព័ន្ធរដ្ឋបាល ហើយមានចំនួនតែ ៧៧ ស្រុកប្រតិបត្តិប៉ុណ្ណោះ បើធៀបជាមួយផ្នែករដ្ឋបាល គឺមានរហូតដល់ទៅ ១៩៣ ក្រុង ស្រុក ខណ្ឌ។ ម្យ៉ាងទៀត ព្រំប្រទល់ស្រុកប្រតិបត្តិ ក៏មិនស្មើសង្កាត់ជាមួយព្រំប្រទល់ស្រុកនៃប្រព័ន្ធរដ្ឋបាលដែរ។</p>
<p>PID</p>	<p>ទិន្នន័យព័ត៌មាន គម្រោង</p>	<p>ទិន្នន័យព័ត៌មានគម្រោង(PID) គឺជាទិន្នន័យមូលដ្ឋាន ដែលគ្រប់គ្រងដោយគ.ជ.អ.ប នៅថ្នាក់ជាតិ និងថ្នាក់ខេត្ត-រាជធានី ដើម្បីតាមដាន គ្រប់ទិដ្ឋភាពនៃគម្រោងរបស់ក្រុមប្រឹក្សាឃុំសង្កាត់ ដែលប្រើប្រាស់មូលនិធិឃុំសង្កាត់។</p>

PIF	ថវិកាវិនិយោគខេត្ត	<p>ថវិកាវិនិយោគខេត្ត គឺជាថវិកាវិភាជន៍ចំពោះគ្រប់ខេត្តនិងរាជធានី តាមរូបមន្ត កំណត់មួយផ្នែកលើចំនួនប្រជាជន ។ មួយផ្នែកនៃថវិកាវិនិយោគនេះ គឺបានកំណត់រួចជាស្រេចសម្រាប់គាំទ្រដល់សកម្មភាពកសិកម្មផែនការដែលអនុវត្តដោយមន្ទីរផែនការ និងសកម្មភាពបញ្ជ្រាបយេនឌ័រនៃមន្ទីរកិច្ចការនារី ខេត្ត និងរាជធានី។ ចំណែកថវិកាវិនិយោគ ដែលនៅសល់ "មិនទាន់កំណត់" និងត្រូវធ្វើការវិភាជន៍ដោយគណៈកម្មាធិការអភិវឌ្ឍន៍ជនបទខេត្ត(គ.ជ.អ.ខ) ចំពោះមន្ទីរវិស័យ ទៅតាមលក្ខណៈវិនិច្ឆ័យដែលបានបង្កើត ហើយដែលឆ្លើយតបទៅនឹងសំណើអាទិភាពនានា ដែលបានស្នើ និងចាត់អាទិភាព ដោយក្រុមប្រឹក្សាឃុំសង្កាត់ ដូចដែលបានបូកសរុបបញ្ជូលទៅក្នុងតារាងម៉ាទ្រិកនៃសកម្មភាពអាទិភាពថ្នាក់ស្រុក ស្របទៅតាមផែនការថ្នាក់ជាតិនិងលក្ខណៈវិនិច្ឆ័យ ក្នុងការកាត់បន្ថយភាពក្រីក្រជាការបន្ថែមទៅក្នុងផែនការសកម្មភាពផ្សេងទៀត និងយោងតាមការអនុវត្តរបស់មន្ទីរវិស័យក្នុងឆ្នាំកន្លងមក ។ ផ្អែកតាមលក្ខខណ្ឌនៃថវិកាវិភាជន៍នេះ មន្ទីរវិស័យត្រូវរៀបចំចាត់ចែងគ្រោងកម្មវិធីសកម្មភាពរបស់ខ្លួន តាមរយៈដំណើរការសមាហរណកម្មផែនការថ្នាក់ស្រុក ។ ចុងបញ្ចប់ចំណាយសម្រាប់សកម្មភាពដែលបានព្រមព្រៀង បូកជាមួយចំណាយរដ្ឋបាលដែលមានចំនួនមិនលើសពី២៥% នៃចំណាយសរុប នឹងត្រូវយកទៅដាក់បញ្ចូលក្នុងអនុកិច្ចសន្យា ដែលត្រូវចុះហត្ថលេខារវាងគ.ជ.អ.ខ ជាមួយនិងមន្ទីរវិស័យនេះ ដោយយោលទៅតាមកិច្ចសន្យារួម ដែលចុះហត្ថលេខារវាងគ.ជ.អ.ប និងគ.អ.ជ.ខខេត្តនីមួយៗ ។ ថវិកាវិនិយោគខេត្តមានសរុបប្រហែល ២ លានដុល្លារ ក្នុង១ឆ្នាំ ។</p>
Province	ខេត្ត	<p>ខេត្តទាំង២៣ និងរាជធានីភ្នំពេញ គឺជាថ្នាក់រដ្ឋបាលលំដាប់ទី២ នៃរាជរដ្ឋាភិបាលកម្ពុជា។ ថ្នាក់រដ្ឋបាលនេះ មានការប្រែប្រួលជាខ្លាំង អំពីទំហំផ្ទៃដី និង ចំនួនប្រជាជន ពីតូចបំផុត ដូចជា កែប (មានប្រជាជន ប្រហែល ៣៦ពាន់នាក់) និងប៉ៃលិន (ប្រ.ជ ប្រហែល៧០ពាន់នាក់) និងធំទូលាយប៉ុន្តែមានប្រជាជន តិចដូចជា មណ្ឌលគីរី (ប្រ.ជ ៦០ពាន់នាក់) និងរតនៈគីរី (ប្រ.ជ ១៥៣ពាន់នាក់) រហូតដល់ធំនិងមានប្រជាជនច្រើន ដូចជាកំពង់ចាម (មានប្រ.ជ ជាង ១,៧លាន នាក់) និងកណ្តាល (ប្រ.ជ ប្រហែល ១,៤លាននាក់) ។</p>
PSDD	ភី.អេស.ឌី.ឌី	<p>គម្រោងគាំទ្រការអភិវឌ្ឍប្រជាធិបតេយ្យតាមរយៈវិមជ្ឈការ និងវិសហមជ្ឈការ (PSDD) គាំទ្រថវិកាដោយ DFID (UK), SIDA (Sweden) និង UNDP បានអនុវត្តចាប់ពីឆ្នាំ២០០៦ រហូតដល់ឆ្នាំ២០១០ (ពង្រីកបន្តិចម្តងៗ) ។ ថវិកាគម្រោងប្រចាំឆ្នាំប្រែប្រួលចាប់ពី ១១លានដុល្លារទៅ១៨លានដុល្លារ ។</p>

RILGP	អរ.អាយ.អិល. ជ.ក	<p>គម្រោងនេះ ផ្តល់ការគាំទ្របច្ចេកទេសស្នូលដល់គ.ជ.អ.ប និងចំពោះថ្នាក់ខេត្ត រាជធានី ផ្តល់ថវិកាគាំទ្រចំពោះមូលនិធិឃុំសង្កាត់ គម្រោងសាកល្បងថ្នាក់ស្រុក ថវិកាវិនិយោគខេត្ត និងការកសាងសមត្ថភាពនានា តាមរយៈការបណ្តុះបណ្តាល ការសិក្សាស្រាវជ្រាវ និងសេវាទីប្រឹក្សា ។</p> <p>គម្រោងវិនិយោគជនបទនិងអភិបាលកិច្ចមូលដ្ឋាន (RILGP) គឺជាគម្រោងផ្តល់ថវិកាដោយធនាគារពិភពលោក ដែលគាំទ្រចំពោះគម្រោងមូលនិធិឃុំសង្កាត់ សំដៅបង្កើតឱ្យមាននូវហេដ្ឋារចនាសម្ព័ន្ធដែលចាំបាច់ បង្កើតបានជាគោលនយោបាយ ប្រព័ន្ធផ្សេងៗ និងសមត្ថភាពជំនាញនានា ដែលត្រូវការ ។</p> <p>គម្រោងនេះ បានចាប់ផ្តើមពីឆ្នាំ២០០៣ ជាមួយនិងប្រាក់កម្ចី ២២លានដុល្លារ សម្រាប់ឆ្នាំ២០០៣-២០០៧ និងបានពង្រីកបន្ថែមពីឆ្នាំ២០០៧-២០១០ ក្នុង ទឹកប្រាក់ជំនួយឥតសំណងចំនួន ៣៦លានដុល្លារ ។ ការពិភាក្សាអំពីលទ្ធភាព រៀបចំគម្រោង RILGP ជំហានទី២ កំពុងតែប្រព្រឹត្តទៅរវាងរាជរដ្ឋាភិបាល កម្ពុជា និងធនាគារពិភពលោក ។</p>
RPRP:	គម្រោងកាត់បន្ថយ ភាពក្រីក្រនៅ ជនបទ	<p>គម្រោងកាត់បន្ថយភាពក្រីក្រនៅជនបទ ជាគម្រោងរយៈពេល៧ឆ្នាំអនុវត្តពី ឆ្នាំ២០០៤ ដល់ឆ្នាំ២០១០ ក្រោមជំនួយហិរញ្ញប្បទានរបស់អង្គការ IFAD និង អង្គការUNDP ដែលអនុវត្តតាមរយៈ ក្រសួងកសិកម្មរុក្ខាប្រមាញ់ និងនេសាទ គាំទ្រដោយក្រសួងមហាផ្ទៃ និងសម្របសម្រួលដោយ គ.ជ.អ.ប ។</p> <p>គម្រោងនេះ អនុវត្តនៅក្នុងខេត្តព្រៃវែងនិងស្វាយរៀង ជាមួយគ្រួសារគោលដៅចំនួន១២០.៦០០គ្រួសារ ដែលរស់នៅក្រោមបន្ទាត់ភាពក្រីក្រ ។ ទិសដៅគម្រោង គឺការកាត់បន្ថយភាពក្រីក្រ ដោយមានការចូលរួមយ៉ាងសកម្មពីគ្រួសារក្រីក្រ តាមរយៈការកែលម្អជីវភាពរស់នៅ ការពង្រឹងសមត្ថភាពប្រព័ន្ធកសិកម្មប្រកបដោយនិរន្តរភាព ការគ្រប់គ្រងធនធានធម្មជាតិ និងទិសដៅបន្ថែមក្នុងការស្តារឡើងវិញ កិច្ចអភិវឌ្ឍន៍ហេដ្ឋារចនាសម្ព័ន្ធ ការបង្កើនលទ្ធភាពទទួលបានបច្ចេកវិជ្ជា សេវាកម្ម ទីផ្សារ ដើម្បីអភិវឌ្ឍន៍សេដ្ឋកិច្ចនិងសង្គម របស់ក្រុមគ្រួសារគោលដៅទាំងនោះ ។</p>
RULIP	គម្រោង បង្កើន ជីវភាពរស់នៅ នៃតំបន់ជនបទ	<p>គម្រោងបង្កើនជីវភាពរស់នៅនៃតំបន់ជនបទ អនុវត្តដោយអង្គការគាំទ្រគម្រោង(PSU) នៃក្រសួងកសិកម្មរុក្ខាប្រមាញ់និងនេសាទ និងដោយមានកិច្ចសហការពីគ.ជ.អ.ប ។ គម្រោងនេះ គាំទ្រហិរញ្ញប្បទានដោយ IFAD និង UNDP ហើយត្រូវអនុវត្តរហូតដល់ឆ្នាំ២០១៤ ។ ក្រុមគោលដៅគម្រោងគឺជាគ្រួសារក្រីក្រដែលមានដីតិចតួចឬគ្មានដីដាំដំណាំ មានចិញ្ចឹមសត្វឬទ្រព្យសម្បត្តិតិចតួច ហើយជានិច្ចកាលមានកូនឬអ្នករស់ក្នុងបន្ទុកច្រើននាក់ ។ គោលដៅចម្បងរបស់គម្រោងនេះ គឺការបង្កើនដោយផ្ទាល់ឬដោយប្រយោលនូវប្រព័ន្ធទ្រទ្រង់ជីវភាពរស់នៅ សន្តិសុខស្បៀង និងប្រាក់ចំណូលដល់គ្រួសារក្រីក្រ នៅជនបទសរុបចំនួន ៣៣.៩០០គ្រួសារ</p>

Seth
Koma

កម្មវិធីសិទ្ធិកុមារ

ជនជាតិដើមភាគតិច និងគ្រួសារ មានស្ត្រីជាមេគ្រួសារ នៅតាមបណ្តា ភូមិគោលដៅនានា ក្នុងខេត្តក្រចេះ ព្រះវិហារ និងខេត្តរតនៈគីរី ។

កម្មវិធីសិទ្ធិកុមាររបស់UNICEFបានផ្តោតជាសំខាន់ទៅលើ សកម្មភាពជា គន្លឹះនានា ដើម្បីកុមារនិងស្ត្រី ។ នៅឆ្នាំ២០០៦-២០១០ កម្មវិធីនេះបាន អនុវត្តនៅក្នុងខេត្តចំនួន៦ ។ រាជរដ្ឋាភិបាលនិងអង្គការយូនីសេហ្វ បានកំណត់ គោលដៅអភិវឌ្ឍន៍ពាក់ព័ន្ធមួយចំនួន ដើម្បីដោះស្រាយបញ្ហាសំខាន់ៗ នៃ ដំណាក់កាលវដ្តជីវិតរបស់កុមារ ដូចជា៖ ក) មាតាត្រូវមានសុវត្ថិភាព ក្នុង ពេលមានផ្ទៃពោះ ពេលប្រសូត្របូត្រ និងមានទារកប្រកបដោយសុខភាពល្អ ។

ខ) ការចាប់ផ្តើមដ៏ប្រសើរបំផុតនូវជីវិតរបស់ទារក ។ គ) កុមារបានចូលរៀន នៅពេលគ្រប់អាយុ៦ឆ្នាំ ។ ឃ) កុមារត្រូវបានការពារពីការយកធ្វើអាជីវ- កម្ម ពីការជួញដូរ ការរំលោភបំពាន ការធ្វើទារុណកម្ម ការរើសអើង និង ផុតពីភាពប្រថុយប្រថានផ្សេងៗ ។ ង) យុវជននិងក្មេងជំទង់មានបំណិនជីវិត អាច បញ្ចេញទស្សនៈ និងចូលរួមធ្វើការសម្រេចចិត្ត ។

បុព្វកថា

រាជរដ្ឋាភិបាលកម្ពុជាបានផ្តោតការយកចិត្តទុកដាក់ជាសំខាន់ ដល់ការប្រើប្រាស់នូវធនធានដ៏មាន កម្រិតឱ្យមានប្រសិទ្ធភាពក្នុងការវិនិយោគសម្រាប់ការកាត់បន្ថយភាពក្រីក្រ និងការអភិវឌ្ឍន៍តាមរយៈ ការរៀបចំកសាងផែនការ និងការគ្រប់គ្រងដោយមានការចូលរួមនៅគ្រប់លំដាប់ថ្នាក់រដ្ឋបាល។ ច្បាប់ស្តី ពីការគ្រប់គ្រងរដ្ឋបាលរាជធានី ខេត្ត ក្រុង ស្រុក ខណ្ឌ ដែលអនុម័តនាឆ្នាំ២០០៨ បានផ្តល់នូវក្របខ័ណ្ឌ គតិយុត្តិសម្រាប់ជំហានបន្តបន្ទាប់ទៅថ្ងៃអនាគត ឆ្ពោះទៅរកការលើកកម្ពស់ និងការធ្វើវិមជ្ឈការនូវការ កសាងផែនការ ការគ្រប់គ្រង និងការត្រួតពិនិត្យតាមដាន សំដៅបង្កើននូវគណនេយ្យភាព និងតម្លាភាព របស់អង្គការទាំងឡាយនៃរដ្ឋបាលនានានៅថ្នាក់ក្រោមជាតិ។

ការបង្កើតឱ្យមាននូវក្រុមប្រឹក្សា តាមការបោះឆ្នោតនៅថ្នាក់រដ្ឋបាលក្រោមជាតិ និងការបន្តផ្តល់ នូវការទទួលខុសត្រូវជាមួយនឹងធនធានមនុស្ស និងហិរញ្ញវត្ថុជាជំហានៗដល់ក្រុមប្រឹក្សាទាំងនោះដើម្បី មានលទ្ធភាពក្នុងការផ្តល់សេវាសាធារណៈនានាឱ្យបានកាន់តែទូលំទូលាយដល់ប្រជាពលរដ្ឋរបស់ខ្លួន។ ក្រុមប្រឹក្សាទាំងនោះនឹងកាន់តែមានលក្ខណៈប្រជាធិបតេយ្យ មានប្រសិទ្ធភាពខ្ពស់ មានតម្លាភាព និង មានគណនេយ្យភាពកាន់តែច្រើនឡើង ក្នុងការដោះស្រាយបញ្ហាយេនឌ័រ និងភាពមិនស្មើគ្នានានា ព្រមទាំងការប្រយុទ្ធប្រឆាំងនឹងអំពើពុករលួយ។ ជាទូទៅ យើងទទួលស្គាល់ថា កិច្ចអភិវឌ្ឍន៍មិនមែនកើត ឡើងមកតែពីរដ្ឋបាលនានានោះទេ ប៉ុន្តែការអភិវឌ្ឍន៍ចាំបាច់ត្រូវមានការចូលរួមចំណែកពីប្រជាពលរដ្ឋ សង្គមស៊ីវិល និងវិស័យឯកជននានា។ ការកែទម្រង់នៅរដ្ឋបាលថ្នាក់ក្រោមជាតិតាមប្រព័ន្ធច្នីនេះនឹងជួយ សម្របសម្រួលដល់កិច្ចដំណើរការទាំងនេះ។


ចំណុចដ៏សំខាន់បំផុតនៅក្នុងដំណើរការនេះ គឺលទ្ធភាពទទួលបាននូវព័ត៌មានគ្រប់ទិដ្ឋភាពទាំងអស់ នៃកិច្ចអភិវឌ្ឍន៍សម្រាប់គ្រប់ភាគីពាក់ព័ន្ធទាំងអស់។ ក្រុមប្រឹក្សាដែលត្រូវបានបោះឆ្នោតជ្រើសរើសឡើង នៅថ្នាក់ខេត្ត មន្ទីរជំនាញដែលកំពុងប្រតិបត្តិការនៅថ្នាក់រដ្ឋបាលនេះ រួមទាំងអង្គការមិនមែនរដ្ឋាភិបាល នានា ដៃគូអភិវឌ្ឍន៍ ក្រុមប្រឹក្សាឃុំ សង្កាត់ និងប្រជាពលរដ្ឋនៅទូទាំងប្រទេស ត្រូវការជាចាំបាច់នូវ ព័ត៌មាននានាស្តីពីបញ្ហា និងសេចក្តីត្រូវការ ធនធាន និងកាលានុវត្តភាព សេវាកម្ម និងទីភ្នាក់ងារព្រម ទាំងផែនការនិងគម្រោងនានា។ អ្នកពាក់ព័ន្ធទាំងនេះត្រូវការនូវព័ត៌មានដូចបានបញ្ជាក់ជូនខាងលើសំដៅ ស្វែងយល់ឱ្យបានច្បាស់លាស់អំពីស្ថានភាពបច្ចុប្បន្ន ដើម្បីធ្វើការកំណត់ពីគោលដៅទៅអនាគត ដើម្បី តាមដានលទ្ធផលរីកចម្រើន ដើម្បីយល់ដឹងអំពីអ្វីដែលអ្នកផ្សេងកំពុងតែអនុវត្ត និងដើម្បីប្រើប្រាស់ ធនធានប្រកបដោយគតិបណ្ឌិត ដែលនេះគឺជាហេតុផលដ៏ចម្បងក្នុងការរៀបចំឱ្យមានសៀវភៅទិន្នន័យ រាជធានី ខេត្ត ដ៏មានតម្លៃនេះឡើង។

សៀវភៅទិន្នន័យរាជធានី ខេត្ត គឺជាជំហានមួយដ៏សំខាន់ឆ្ពោះទៅរកតម្លាភាពពេញលេញ និង


សម្រាប់ជាមូលដ្ឋានក្នុងការរៀបចំផែនការ និងការធ្វើសេចក្តីសម្រេចចិត្តប្រកបដោយភាពត្រឹមត្រូវជាក់លាក់។ សៀវភៅនេះនឹងផ្តល់ជូននូវទិន្នន័យព័ត៌មានទាំងអស់តាមលទ្ធភាពដែលមាននៅរាជធានី និងថ្នាក់ខេត្ត ក្រុង ស្រុក ខណ្ឌ តាមទម្រង់ងាយស្រួលអានជាខេមរៈភាសា និងជាភាសាអង់គ្លេស។ នេះគឺជាការបំពេញព័ត៌មានលំអិតបន្ថែមទៅលើសៀវភៅ ទិន្នន័យស្រុក ដែលបានផលិតសម្រាប់គ្រប់ស្រុកហើយក៏បានបង្ហាញពីព័ត៌មាន នៅថ្នាក់ឃុំ សង្កាត់ផងដែរ ។

នេះគឺជាលើកទី១ហើយនៅក្នុងប្រទេសកម្ពុជា(និងអាចជាលើកដំបូងនៅក្នុងអាស៊ីអាគ្នេយ៍) ដែលព័ត៌មានលំអិតបែបនេះត្រូវបានរៀបចំចងក្រងនិងបោះពុម្ពឡើង សម្រាប់ប្រើប្រាស់យ៉ាងទូលំទូលាយ។ ក្នុងនាមគ.ជ.អ.ប ខ្ញុំសូមថ្លែងនូវការកោតសរសើរចំពោះលេខាធិការដ្ឋានគ.ជ.អ.បដែលខិតខំប្រឹងប្រែងសម្រេចបាននូវកិច្ចការដ៏លំបាកនេះ។ ភ្ញៀវឱកាសនេះខ្ញុំសូមថ្លែងអំណរគុណចំពោះក្រសួងផែនការដែលបានផ្តល់ព័ត៌មានលំអិតនៅក្នុងកម្រងព័ត៌មានទិន្នន័យមូលដ្ឋានឃុំ សង្កាត់ និងសូមថ្លែងអំណរគុណចំពោះក្រសួងស្ថាប័ន និងអាជ្ញាធរ រាជធានី ខេត្តនានាដែលបានរួមចំណែកផ្តល់ទិន្នន័យជាច្រើនព្រមជាមួយគ្នានេះ ខ្ញុំសូមថ្លែងអំណរគុណ ចំពោះដៃគូអភិវឌ្ឍន៍ដែលបានគាំទ្រផ្នែកហិរញ្ញវត្ថុចំពោះការងារនេះផងដែរ។

យើងសង្ឃឹមជឿជាក់ថា ការបោះផ្សាយសៀវភៅទិន្នន័យនេះ នឹងជួយរួមចំណែកពង្រឹងសមត្ថភាព ជាពិសេសចំពោះរដ្ឋបាលថ្នាក់ក្រុង ស្រុក ខណ្ឌ និងរាជធានី ខេត្ត ក្នុងកិច្ចការរៀបចំផែនការអភិវឌ្ឍន៍ដោយផ្អែកលើទិន្នន័យរណ៍ច្បាស់លាស់។ យើងក៏សង្ឃឹមផងដែរថា ព័ត៌មានទាំងនេះនឹងជួយឱ្យក្រសួង ស្ថាប័ន អាជ្ញាធររាជធានី ខេត្ត ដៃគូអភិវឌ្ឍន៍ អង្គការមិនមែនរដ្ឋាភិបាលនានា និងទីភ្នាក់ងារស្រាវជ្រាវទាំងឡាយយល់កាន់តែស៊ីជម្រៅអំពីស្ថានភាពពិតប្រាកដរបស់រាជធានី ខេត្ត ក្នុងព្រះរាជាណាចក្រកម្ពុជា។

ខ្ញុំសូមអំណរនាវចំពោះអ្នកពាក់ព័ន្ធទាំងអស់ សូមជួយប្រើប្រាស់ និងផ្សព្វផ្សាយព័ត៌មានទាំងនេះ និងសូមជួយបំពេញបន្ថែម ឬកែតម្រូវទិន្នន័យនានាដែលចាំបាច់ដើម្បីរួមចំណែកដល់ការធ្វើបច្ចុប្បន្នភាពទិន្នន័យនៅឆ្នាំខាងមុខជាបន្តបន្ទាប់ទៀត។ 

រាជធានីភ្នំពេញ, ថ្ងៃទី ២៨ ខែ មីនា ឆ្នាំ ២០១០


ស ខេង

ឧបនាយករដ្ឋមន្ត្រី រដ្ឋមន្ត្រីក្រសួងមហាផ្ទៃ
និងជាប្រធានគណៈកម្មាធិការជាតិសម្រាប់ការអភិវឌ្ឍ
តាមបែបប្រជាធិបតេយ្យនៅថ្នាក់ក្រោមជាតិ (គ.ជ.អ.ប)

សេចក្តីផ្តើម

គោលបំណង

គោលបំណងសំខាន់នៃសៀវភៅទិន្នន័យខេត្ត គឺការប្រមូលផ្តុំបញ្ចូលគ្នានូវព័ត៌មានគ្រប់ទិដ្ឋភាពទាំងអស់នៃជីវិតនិងកិច្ចអភិវឌ្ឍន៍ខេត្ត ដើម្បីអាចចែករំលែកចំណេះដឹងបានយ៉ាងទូលំទូលាយ។ សៀវភៅដែលបានផលិតឡើងនេះ គឺសម្រាប់ផ្តល់ជូនក្រុមប្រឹក្សាខេត្ត ដែលទើបបានបោះឆ្នោតជ្រើសរើស អង្គភាពនានា នៅថ្នាក់ខេត្ត និងដៃគូអភិវឌ្ឍន៍ ព្រមទាំងអង្គការនានាដែលកំពុងអនុវត្តសកម្មភាពនៅថ្នាក់រដ្ឋបាលនេះ ហើយនិងត្រូវការយល់ដឹងលម្អិតអំពីលក្ខខណ្ឌនៃជីវភាពរស់នៅបច្ចុប្បន្ន អំពីធនធានធម្មជាតិនានា អំពីហេដ្ឋារចនាសម្ព័ន្ធ កសិកម្ម និងសកម្មភាពសេដ្ឋកិច្ចផ្សេងៗ ព្រមទាំងកំរិតសេវាកម្មបច្ចុប្បន្ន អំពីគម្រោងដែលបានអនុវត្ត និងគ្រោងអនុវត្ត ព្រមទាំងអំពីធនធាននានាដែលមាននៅថ្នាក់រដ្ឋបាលនេះផងដែរ។

ដោយសារតែមានព័ត៌មានជាច្រើនរួមគ្នាហើយ ទាក់ទងទៅនឹងទិដ្ឋភាពទាំងឡាយដែលបានលើកឡើងខាងលើនេះ ដូច្នេះយើងមានការលំបាកក្នុងការវាយតម្លៃថាព័ត៌មានអ្វីខ្លះនិងមានចំនួនប៉ុន្មាន ដែលខ្វះខាតមិនបានបញ្ចូលទៅក្នុងរបាយការណ៍ ទៅក្នុងទិន្នន័យមូលដ្ឋាន និងទៅក្នុងកម្រងស្ថិតិ ហើយដែលមិនទាន់បានធ្វើការចែករំលែកឱ្យបានទូលំទូលាយនៅឡើយ។ ទិន្នន័យភាគច្រើនមានទម្រង់ជាភាសាតែមួយ ហើយនិងមិនទាន់បានធ្វើបច្ចុប្បន្នភាពទៀតផង ហើយខ្លះទៀតក៏មានតែសម្រាប់វិស័យមួយឬតំបន់មួយប៉ុណ្ណោះ។

យើងបានដឹងថាបញ្ហាទាំងប៉ុន្មានខាងលើនេះ ភាគច្រើនបានធ្វើឱ្យមានការមិនសូវពេញចិត្តនៅថ្នាក់រដ្ឋបាលមួយចំនួនកន្លងមក។ ពេលនេះ រដ្ឋបាលថ្នាក់ខេត្ត បានក្លាយទៅជាថ្នាក់ដ៏មានសារៈសំខាន់មួយ នៅក្នុងកិច្ចការរដ្ឋបាលមូលដ្ឋាន និងការធ្វើផែនការអភិវឌ្ឍ ហើយជាប្រភពនៃការគាំទ្របច្ចេកទេសមួយដល់ការធ្វើផែនការថ្នាក់ក្រុង ស្រុក ។ ដូច្នេះតម្រូវការបន្ទាន់ចំពោះមុខ គឺការទទួលបាននូវកម្រងទិន្នន័យដ៏សំបូរបែប សម្រាប់ប្រើប្រាស់ក្នុងការកំណត់បន្ទាត់ដ្ឋាន ការរៀបចំផែនការអភិវឌ្ឍន៍ ការចាត់អាទិភាព ការតាមដាននិងសិក្សា ស្វែងយល់ពីបទពិសោធន៍នានាកន្លងមក។

វិធីសាស្ត្រ

យើងបានព្យាយាមកំណត់ប្រភេទនិងបូកសរុបតួលេខស្ថិតិនានា ព្រមទាំងរបាយការណ៍ទាំងអស់ដែលមានរួមទាំងផែនទី និងទិន្នន័យនៅថ្នាក់ខេត្ត ឬ ថ្នាក់ក្រុងស្រុកខណ្ឌទាំងឡាយ។ ក្នុងន័យនេះ យើងបានជ្រើសយកព័ត៌មានដែលមាននៅគ្រប់ ឬខេត្តភាគច្រើន ហើយដែលជាព័ត៌មានសមហេតុផលគួរទុកចិត្តបាន និងថ្មីៗបំផុត ព្រមទាំងជាព័ត៌មានដែលមានលក្ខណៈល្អិតល្អន់គ្រប់គ្រាន់ ដែលអ្នកកសាងផែនការអភិវឌ្ឍន៍ អ្នកធ្វើសេចក្តីសម្រេចចិត្ត ទីភ្នាក់ងារផ្សេងៗ និងប្រជាពលរដ្ឋភាគច្រើន មានចំណាប់អារម្មណ៍បំផុត។

ប្រភពព័ត៌មានទាំងអស់ នៅក្នុងសៀវភៅទិន្នន័យខេត្តនេះ គឺបានមកពី :
ក) កម្រងទិន្នន័យមូលដ្ឋានឃុំសង្កាត់ ដែលបានប្រមូលចាប់ពីឆ្នាំ២០០៦ ដល់ឆ្នាំ២០០៩ (ទិន្នន័យចុងក្រោយបំផុត ប្រមូលនៅចុងឆ្នាំ ២០០៨) ។

- ខ) ព័ត៌មានលំអិតបានដោយផ្ទាល់ពីក្រសួងសុខាភិបាល ក្រសួងអប់រំយុវជននិងកីឡា ក្រសួងព័ត៌មាន និងក្រសួងរៀបចំដែនដី នគរូបនីយកម្ម និងសំណង់ (ផែនទី) ។
- គ) ទិន្នន័យព័ត៌មានគម្រោងមូលនិធិឃុំ (PID) នៅគ.ជ.អ.ប (ថ្មីបំផុត) ។
- ឃ) ទិន្នន័យផែនការ និងការអភិវឌ្ឍន៍ឃុំ (CDPD) (ថ្មីបំផុត) ។
- ង) មូលដ្ឋានទិន្នន័យកិច្ចសន្យា (NCD) (ថ្មីបំផុត) ។
- ច) ទិន្នន័យប្រមូលដោយផ្ទាល់ពីថ្នាក់ខេត្ត និងស្រុក ស្តីពីវិស័យឯកជន ប្រព័ន្ធធារាសាស្ត្រ ផ្លូវគមនាគមន៍អគ្គិសនី តាមរយៈអង្គការពន្យារឆ្នាំខេត្ត ។
- ឆ) ទិន្នន័យវេជ្ជសាស្ត្រ និងសុខភាព ពីអង្គការមេឌីកាំ (MediCam) ។
- ជ) ទិន្នន័យពិតប្រាកដកំណត់អត្តសញ្ញាណគ្រួសារក្រីក្រ (ID Poor) ។
- ឈ) ការកំណត់អត្រាភាពក្រីក្រដោយគ.ជ.អ.ប ។
- ញ) ព័ត៌មានអំពីលទ្ធផលគម្រោង ការចំណាយ និងថវិការបស់គម្រោងជាក់លាក់មួយចំនួនដូចជា គម្រោងសិទ្ធិកុមារ គម្រោង RILGP គម្រោងRPRP និងគម្រោង ICC ជាដើម ។ល ។

ភាពមានកំរិតនៃទិន្នន័យ

យើងទទួលស្គាល់ថា ទិន្នន័យដែលប្រមូលបានមកនេះ ប្រាកដជាមិនអាចពេញលេញទាំងស្រុង និងមានភាពស្មើស្មាញ ឬត្រឹមត្រូវជាក់លាក់ឥតខ្ចោះនោះឡើយ ។ ហេតុនេះ យើងបានបោះបង់ចោលនូវទិន្នន័យមួយចំនួនដែលយើងយល់ថាមិនត្រឹមត្រូវ ឬមិនពេញលេញ ហើយក៏យើងបានសម្រេចចិត្តថា នឹងមិនព្យាយាមរៀបចំឱ្យបានត្រឹមត្រូវ ឥតខ្ចោះជាទម្រង់វិទ្យាសាស្ត្រស្ថិតិនោះដែរ យើងគ្រាន់តែបញ្ជូលនូវព័ត៌មានទាំងអស់ ដែលយើងយល់ថាមានសារៈប្រយោជន៍ ពាក់ព័ន្ធចំពោះស្ថានភាពជាក់ស្តែង និងមានលក្ខណៈគ្រប់ជ្រុងជ្រោយប៉ុណ្ណោះ ។ យើងយល់ស្របថា គួរដាក់បញ្ចូលទិន្នន័យដូចគ្នាពីប្រភពផ្សេងគ្នា ដើម្បីលើកទឹកចិត្តឱ្យមានការពិភាក្សា អំពីគុណភាពនៃទិន្នន័យ ដែលទទួលបានពីប្រភពផ្សេងៗទាំងនោះ ។

យើងសូមទទួលនិងលើកទឹកចិត្ត ចំពោះ ឯកឧត្តម លោកជំទាវ លោក លោកស្រីទាំងឡាយ ដែលបានធ្វើការកត់សម្គាល់អំពីកំរិតល្បឿន ភាពខុសគ្នា ឬ កត់សម្គាល់អំពីភាពមិនពេញលេញផ្សេងៗ នៃទិន្នន័យទាំងអស់នេះ សូមឯកឧត្តម លោកជំទាវ លោក លោកស្រី ធ្វើការទាក់ទង និងផ្តល់ព័ត៌មានទាំងអស់នោះមកយើងខ្ញុំ ដើម្បីកែសម្រួល ដែលតាមរយៈនេះ យើងសង្ឃឹមថា នៅពេលផលិតសៀវភៅទិន្នន័យខេត្ត ក៏ដូចជាក្រុង ស្រុក ខណ្ឌ លើកក្រោយ យើងនឹងអាចរកបាននូវប្រភពទិន្នន័យជាច្រើន ដែលមានលក្ខណៈកាន់តែពេញលេញគ្រប់គ្រាន់ថែមទៀត ។

យើងសូមលើកទឹកចិត្តចំពោះរដ្ឋបាលថ្នាក់ខេត្ត ដែលទទួលបានសៀវភៅទិន្នន័យនេះ ជាទម្រង់ច្បាប់អេឡិចត្រូនិច សូមកុំប្រើប្រាស់ត្រឹមតែសម្រាប់ការកសាងផែនការ និងតាមដានការវិវឌ្ឍន៍វិភាគច្រើនរបស់ខ្លួន តែសូមចាប់ផ្តើមធ្វើការរំកេតម្រូវនិងធ្វើបច្ចុប្បន្នភាពទិន្នន័យទាំងអស់នេះ ព្រមទាំងផ្តល់ត្រឡប់មកគ.ជ.អ.ប វិញសម្រាប់ប្រើប្រាស់នៅពេលបោះពុម្ពសៀវភៅនេះទៅថ្ងៃអនាគត ។

ទម្រង់មាតិកា

ព័ត៌មាននៅក្នុងទំព័របន្តបន្ទាប់នៃសៀវភៅនេះ ត្រូវបានរៀបចំជាដង្ហែកដូចតទៅ :

ផ្នែក ក : ភូមិសាស្ត្រ : ផ្នែកនេះមានផ្តល់ជូននូវផែនទីផ្សេងៗ ដែលមានព័ត៌មាន អំពីហេដ្ឋារចនាសម្ព័ន្ធ និង រដ្ឋបាល អំពីដីប្រើប្រាស់និងការគ្រប់គ្រងធនធានធម្មជាតិធានា ។ ផែនទីនេះ មានផលិតជាផ្ទាំងធំៗ ចែកជូនគ្រប់ខេត្ត ផងដែរ ។

ផ្នែក ខ: ស្ថានភាពខេត្ត: ផ្នែកនេះ បង្ហាញអំពីទិន្នន័យជាច្រើន កំរិតថ្នាក់ខេត្ត និងក្រុងស្រុកខណ្ឌ ដែលប្រមូល បាន តាំងពីឆ្នាំ២០០៦ រហូត ដល់២០០៩ និងបានបញ្ជូលនៅក្នុងកម្រងទិន្នន័យ មូលដ្ឋានឃុំ សង្កាត់ ប៉ុន្តែនៅពេលដកស្រង់មកប្រើប្រាស់ យើងបានធ្វើការកែសម្រួលទម្រង់តារាងខ្លះៗ ដើម្បីឱ្យងាយយល់ ។

ផ្នែក គ : ផែនការ និងគម្រោង : ផ្នែកនេះបង្ហាញពីគម្រោង ឬសកម្មភាពអភិវឌ្ឍន៍ជាអាទិភាពធានា ដែល បានកំណត់ចាត់អាទិភាពដោយក្រុមប្រឹក្សាឃុំសង្កាត់ កិច្ចព្រមព្រៀងបណ្តោះអាសន្ន លទ្ធផលនិងថវិកា ចំណាយចំពោះគម្រោងសំខាន់នៅថ្នាក់ខេត្ត និងក្រុងស្រុកខណ្ឌ ចាប់តាំងពីឆ្នាំ២០០៦ ដល់២០០៨ ព្រមទាំងផែនការនិងថវិកាគ្រោងសម្រាប់ឆ្នាំ២០០៩ ។

ផ្នែក ឃ : អង្គការ និងសេវាកម្ម : ផ្នែកនេះមានព័ត៌មានលំអិត អំពីហេដ្ឋារចនាសម្ព័ន្ធសំខាន់ៗ (ដូចជា ផ្លូវ និង ហេដ្ឋារចនាសម្ព័ន្ធពាក់ព័ន្ធ អគ្គិសនី និងប្រព័ន្ធធារាសាស្ត្រ...ជាដើម ។ល ។) ព្រមទាំងសេវាកម្មធានា នៅក្នុងវិស័យសុខាភិបាល និងអប់រំនៅថ្នាក់ខេត្ត និងក្រុងស្រុកខណ្ឌ ។ ផ្នែកនេះក៏មានព័ត៌មានរបស់ អង្គការធានា ដែលកំពុងប្រតិបត្តិការ និងរបស់វិស័យឯកជន ដែលមានសកម្មភាពនៅក្នុងខេត្តនោះ ។

ផ្នែក ង : ទិន្នន័យភាពក្រីក្រ : ផ្នែកនេះ មានព័ត៌មានអំពីអត្រាភាពក្រីក្រឆ្នាំ២០០៩ របស់គ្រប់ក្រុង ស្រុក ខណ្ឌ និង ឃុំ សង្កាត់ ព្រមទាំងទិន្នន័យភាពក្រីក្រលំអិតដែលបានបូកសរុបនិងកែតម្រូវដោយគម្រោងកំណត់ អត្តសញ្ញាណគ្រួសារក្រីក្រ នៅក្នុងតំបន់ដែលគម្រោងនោះកំពុងប្រតិបត្តិការ ។

សម្រាប់ពេលវេលាគតខាងមុខ

យើងជឿជាក់ថា នេះគឺជាការចាប់ផ្តើមនូវដំណើរការរយៈពេលវែងដ៏ល្អប្រសើរមួយ ហើយយើងក៏សង្ឃឹម ដែរថាការរៀបចំសៀវភៅទិន្នន័យខេត្តលើកក្រោយ នឹងមានដាក់បញ្ចូលនូវព័ត៌មានកាន់តែគ្រប់ជ្រុងជ្រោយ មាន ភាពជាក់លាក់ និងជាព័ត៌មានថ្មីៗបំផុត។ យើងសង្ឃឹមថា រដ្ឋបាលថ្នាក់ខេត្ត មិនត្រឹមតែចាប់ផ្តើមប្រើប្រាស់ សៀវភៅនេះទេ តែនឹងធ្វើការកែលម្អ និងធ្វើបច្ចុប្បន្នភាពសៀវភៅនេះទៀតផង ជាពិសេសការកែតម្រូវទៅលើ ច្បាប់អេឡិចត្រូនិចដែលបានផ្តល់ជូន ។

យើងសូមស្នើ អង្គការធានា អ្នកអនុវត្តគម្រោង អ្នកឯកទេសទាំងឡាយ សូមផ្ញើរបាយការណ៍ ស្ថិតិ ផែនទី មកយើង ហើយក៏សូមស្នើអ្នកប្រើប្រាស់សៀវភៅនេះទាំងអស់គ្នា សូមផ្តល់ព័ត៌មានត្រឡប់មកយើងខ្ញុំវិញ

អំពីកំហុសឆ្គងនានា យោបល់កែតម្រូវឱ្យស្របទៅតាមបច្ចុប្បន្នភាព និងការកត់សម្គាល់អំពីភាពមិនស្របគ្នានៃ ផ្នែកណាមួយនោះនៃ ទិន្នន័យព័ត៌មាន មកយើងតាមរយៈអ៊ីម៉ែល info@ncdd.gov.kh ។

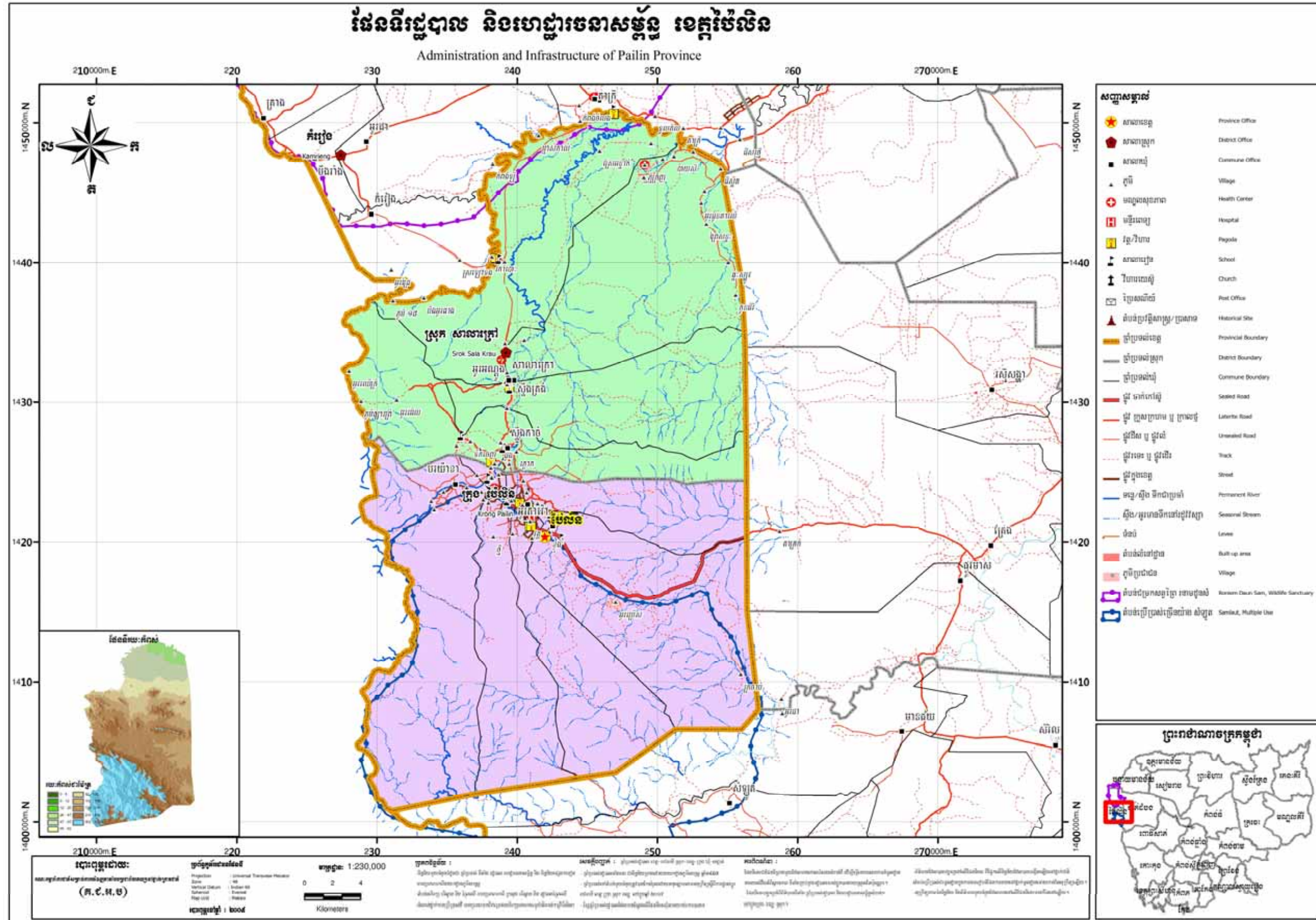
ជាបន្ត យើងសូមអញ្ជើញឯកឧត្តម លោកជំទាវ លោក លោកស្រី ពិនិត្យមើលសៀវភៅនេះត្រួសៗសិន ដោយបើកមើលចោះៗ ឬក៏ពិនិត្យមើលមាតិកាអត្ថបទ ដើម្បីកំណត់រកផ្នែកណាមួយដែលគួរជាទីចាប់អារម្មណ៍ បំផុត ។

យើងសង្ឃឹមថា ឯកឧត្តម លោកជំទាវ លោក លោកស្រី នឹងបានដឹងព័ត៌មាននានា ហើយនឹងអាចមានការ ភ្ញាក់ផ្អើល និងជួយគាំទ្រចំពោះការរៀបចំសៀវភៅនេះមិនខានឡើយ ។ យើងក៏សង្ឃឹមដែរថា អ្វីទាំងអស់នេះ នឹងនាំមកនូវចំណេះដឹងកាន់តែទូលំទូលាយអំពី ហេតុ និងផលនៃភាពក្រីក្រ ព្រមទាំងអាចធ្វើការសម្រេចចិត្តថា តើ ត្រូវដោះស្រាយមូលហេតុទាំងនោះយ៉ាងដូចម្តេច ប្រកបដោយតម្លាភាពខ្ពស់ ដោយប្រើប្រាស់ធនធានដ៏ស្តុចស្តើង របស់ខ្លួន ក្នុងគោលបំណងបម្រើផលប្រយោជន៍ទាំងអស់គ្នា ។

ផ្នែក ក: ផែនទី

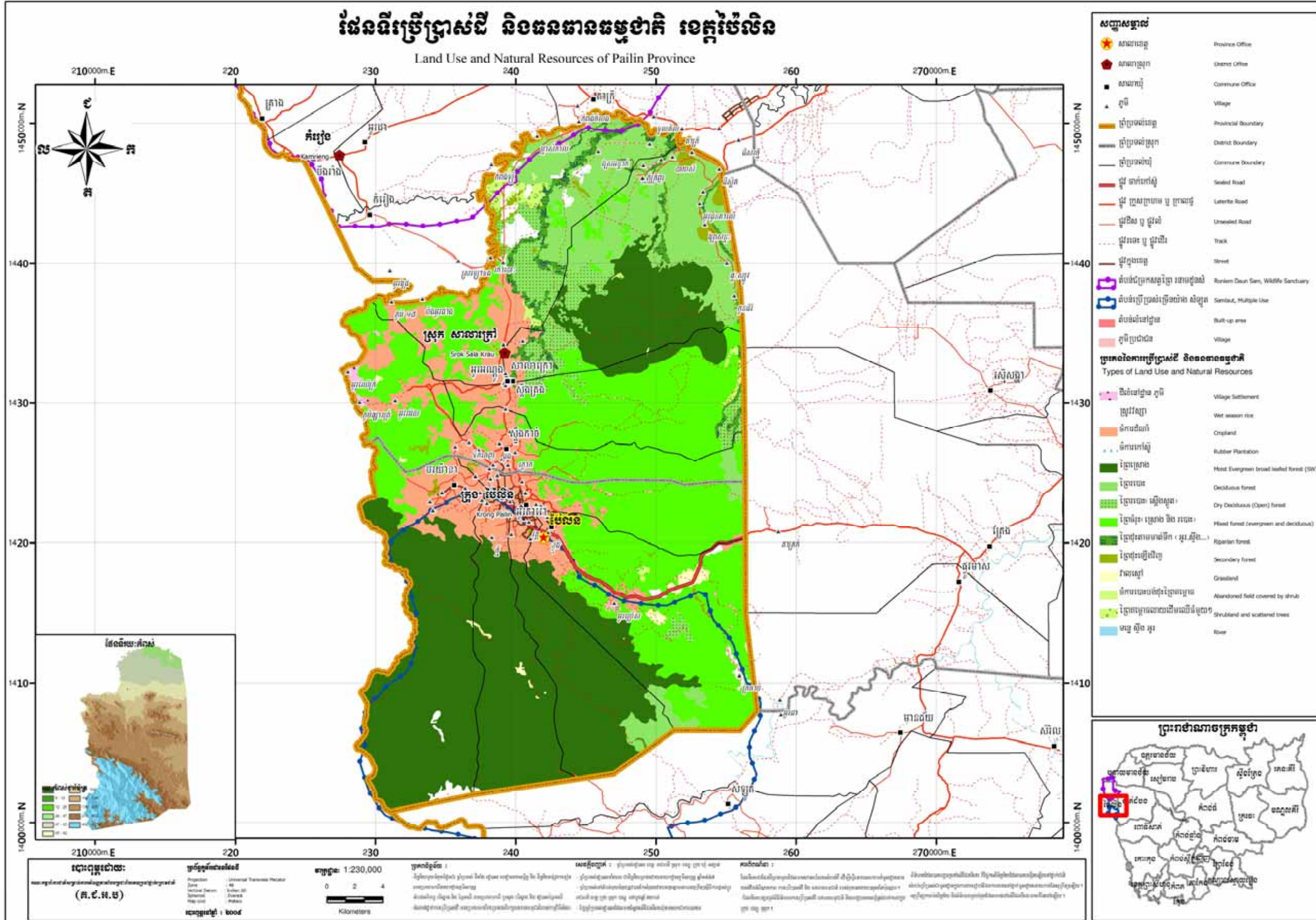
សៀវភៅទិន្នន័យខេត្ត: ផែនទី

១. ហេដ្ឋារចនាសម្ព័ន្ធ និងរដ្ឋបាល



សៀវភៅទិន្នន័យខេត្ត: ផែនទី

២. ផែនទីធនធានធម្មជាតិ និងប្រើប្រាស់ដី



សៀវភៅទិន្នន័យខេត្ត: ផែនទី

សៀវភៅទិន្នន័យខេត្ត: ផែនទី

៤. ផ្ទៃដី និងចម្ងាយ

៤.១. ប្រភេទផ្ទៃដីរបស់ខេត្ត តាមប្រភេទស្រុក ឆ្នាំ២០០៩

ស្រុក	ផ្ទៃដីសរុប (ហិកតា)	ផ្ទៃដីព្រៃ (ហិកតា)		ផ្ទៃដីដាំដុះ (ហិកតា)	ផ្ទៃដីលំនៅដ្ឋាន (ហិកតា)	ផ្ទៃដីផ្សេងៗ (ហិកតា)
		សរុប	ព្រៃលិចទឹក			
ប៉ៃលិន	54,000	31,110	-	12,380	10,510	-
សាលាក្រៅ	47,559	30,353	-	11,572	1,137	4,497
សរុប	101,559	61,463	-	23,952	11,647	4,497

ប្រភព: ប្រព័ន្ធព័ត៌មានស្រុក (នាយកដ្ឋានរដ្ឋបាលមូលដ្ឋាន) ស្រង់ពាក់កណ្តាលឆ្នាំ២០០៩

៤.២. ទិន្នន័យដីធ្លីប្រើប្រាស់នានា

ប្រភេទដី	ទំហំ (ហិកតា)
ដីលំនៅស្ថានទីប្រជុំជន	151.90
ដីភូមិ	268.12
អាកាសយានដ្ឋាន	3.95
ដីស្រែវស្សា	735.87
ដីចំការ	13,501.24
ចំការឈើហូបផ្លែ	105.95
ចំការកៅស៊ូ	1.51
ចំការពនេចរ	119.77
ព្រៃស្រោង (សើម)	36,565.61
ព្រៃស្រោង (ស្ងួត)	7.64
ព្រៃបោះ	12,362.90
ព្រៃបោះស្លឹង (ស្ងួត)	3,973.84
ព្រៃពាក់កណ្តាលស្រោង	34,573.63
ព្រៃតាមដងស្ទឹង	2,502.27
ព្រៃដុះឡើងវិញ	966.81
ដីវាលស្មៅ	526.25

សៀវភៅទិន្នន័យខេត្ត: ផែនទី

ប្រភេទដី	ទំហំ (ហិ.ត)
ព្រៃគុម្ពោធិ	278.91
វាលស្រែបោះបង់	89.99
ព្រៃគុម្ពោធិ និងដើមឈើដុះរាយប៉ាយ	857.92
បឹង	6.00
ទន្លេ	81.18
វាលភក់	29.98

ប្រភព: ប្រព័ន្ធព័ត៌មានGIS របស់ក្រសួងរៀបចំដែនដី នគរូបនីយកម្ម និងសំណង់

៤.៣. ចំនាយពីសារវារស្រុក នៅសារវារខេត្ត

ស្រុក/ក្រុង	ចំនាយ (គ.ម)
ប៉ៃលិន	1
សាលាក្រៅ	18

ប្រភព: រដ្ឋបាលខេត្ត

ផ្នែក ខ: ស្ថានភាពខេត្ត^១

^១ ទិន្នន័យទាំងអស់នៅក្នុងផ្នែកនេះ បានមកពីទិន្នន័យមូលដ្ឋានឃុំ(CDB) លើកលែងតែមានការបញ្ជាក់បន្ថែម ដែលមានទិន្នន័យប្រមូលចុងឆ្នាំ២០០៨ និងឆ្នាំមុនៗ ។ សូមកត់សំគាល់ថា ចំនួនភាគរយដែលបានគណនា ត្រូវបានបង្កប់ត្រឹម១២ខែខាងសកល ។

សៀវភៅទិន្នន័យខេត្ត ឆ្នាំ២០០៩: ស្ថានភាពខេត្ត

៥. ព័ត៌មានទូទៅ

៥.១ ស្ថិតិប្រជាជន

៥.១.១ ប្រជាជនសរុប

ចំនួនគ្រួសារ	2005	2006	2007	2008
ចំនួនគ្រួសារសរុប	12,153 គ្រួសារ	11,688 គ្រួសារ	12,153 គ្រួសារ	12,446 គ្រួសារ
ភាគរយចំនួនគ្រួសារកើនឡើង		-4%	4%	2%
ចំនួនប្រជាជនសរុប	56,265 នាក់	58,212 នាក់	58,862 នាក់	59,723 នាក់
ភាគរយចំនួនប្រជាជនកើនឡើង		3%	1%	1%
ចំនួនគ្រួសារដែលស្ត្រីជាមេគ្រួសារ	850 គ្រួសារ	882 គ្រួសារ	1,090 គ្រួសារ	1,121 គ្រួសារ

សម្គាល់: ភាគរយកើនឡើងត្រូវបានគណនាតាមវិធីសាមញ្ញដោយយកកូលេខឆ្នាំនេះដកឆ្នាំមុនចែកនឹងឆ្នាំមុនរួចគុណនឹង១០០ភាគរយ។ បើមានសញ្ញាអវិជ្ជមាន(-)ខាងមុខនៃភាគរយបង្ហាញថាជាការថយចុះ។ ចំនួនភាគរយដែលបានគណនាត្រូវបានបង្កប់ខ្ទង់ទសភាគ។

៥.១.២ ចំនួនប្រជាជនតាមបណ្តាស្រុក ក្នុងឆ្នាំ២០០៨



៥.១.៣ ចំនួនប្រជាជនតាមក្រុមអាយុ ឆ្នាំ២០០៦-២០០៨

ស្ថិតិតាមក្រុមអាយុ	2006	2007	2008	
	%	%	%	ចំនួន
ចំនួនប្រជាជនសរុបអាយុពី០-៥ឆ្នាំ (គិតជា% នៃប្រជាជនសរុប)	13%	14%	13%	7,872 នាក់
ប្រុស០-៥ឆ្នាំ	51%	50%	51%	4,035 នាក់
ស្ត្រី០-៥ឆ្នាំ	49%	50%	49%	3,837 នាក់
ចំនួនប្រជាជនសរុបអាយុពី៦-១៧ឆ្នាំ (គិតជា% នៃប្រជាជនសរុប)	34%	32%	30%	18,195 នាក់
ប្រុស៦-១៧ឆ្នាំ	52%	51%	52%	9,476 នាក់
ស្ត្រី៦-១៧ឆ្នាំ	48%	49%	48%	8,719 នាក់
ចំនួនប្រជាជនសរុបអាយុពី១៨-៦០ឆ្នាំ (គិតជា% នៃប្រជាជនសរុប)	49%	51%	52%	31,141 នាក់
ប្រុស១៨-៦០ឆ្នាំ	51%	50%	51%	15,727 នាក់
ស្ត្រី១៨-៦០ឆ្នាំ	49%	50%	49%	15,414 នាក់

ស្ថិតិតាមក្រុមអាយុ	2006	2007	2008	
	%	%	%	ចំនួន
ចំនួនប្រជាជនសរុបអាយុពី៦១ឆ្នាំឡើង (គិតជា% នៃប្រជាជនសរុប)	4%	3%	4%	2,515 នាក់
ប្រុស៦១ឆ្នាំឡើង	51%	48%	31%	769 នាក់
ស្រី៦១ឆ្នាំឡើង	49%	52%	69%	1,746 នាក់

សម្គាល់: ភាគរយ គណនាតាមចំនួនប្រជាជនសរុបនៃក្រុមនីមួយៗ ។ ការបែងចែកភេទនៃក្រុមនីមួយៗគណនាតាមចំនួនប្រជាជននៃក្រុម អាយុនោះ ។

៥.២ ស្ថានភាពមុខរបរប្រជាជន

៥.២.១ ភាគរយគ្រួសារដែលមានមុខរបរជាក់លាក់ ឆ្នាំ២០០៦-២០០៨

តារាងនេះ បង្ហាញពីភាគរយចំនួនប្រជាជនដែលមានការងារជាក់លាក់ ។ ឧទាហរណ៍: ភាគរយប្រជាជនក្នុងស្រុកដែលជាកសិករ អ្នកសិប្បកម្មគ្រឿងសង្ហារឹម អ្នកជំនួញ ។ល ។

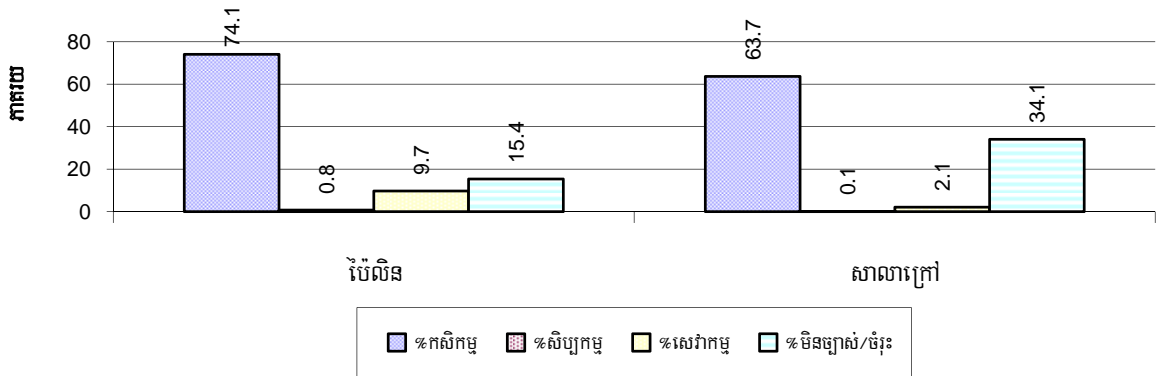
បរិយាយ	2006	2007	2008	
	%	%	%	ចំនួន
គ្រួសារមានមុខរបរធ្វើកសិកម្មជាចម្បង	76%	70%	69%	8,575 គ្រួសារ
គ្រួសារមានមុខរបរធ្វើស្រែជាចម្បង	8%	8%	9%	1,129 គ្រួសារ
គ្រួសារមានមុខរបរដាំដំណាំរយៈពេលវែងជាចម្បង	1%	2%	2%	217 គ្រួសារ
គ្រួសារមានមុខរបរដាំដំណាំរយៈពេលខ្លីជាចម្បង	66%	58%	56%	7,010 គ្រួសារ
គ្រួសារមានមុខរបរដាំបន្លែជាចម្បង	1%	1%	1%	83 គ្រួសារ
គ្រួសារមានមុខរបរនេសាទជាចម្បង	0%	0%	0%	0 គ្រួសារ
គ្រួសារមានមុខរបរចិញ្ចឹមសត្វជាចម្បង	1%	1%	1%	129 គ្រួសារ
គ្រួសារមានមុខរបរពីអនុផលព្រៃឈើជាចម្បង	0%	0%	0%	7 គ្រួសារ
គ្រួសារមានមុខរបរធ្វើសិប្បកម្មជាចម្បង	0%	0%	0%	58 គ្រួសារ
គ្រួសារមានមុខរបរសិប្បកម្មផលិតសង្ហារឹមពីឈើ ផ្តៅ ឬស្សី	0%	0%	0%	31 គ្រួសារ
គ្រួសារមានមុខរបរសិប្បកម្មផលិតពីដៃក កញ្ចក់ អាឡុយមីញ៉ូម	0%	0%	0%	11 គ្រួសារ
គ្រួសារមានមុខរបរសិប្បកម្មផលិតគ្រឿងបរិភោគ	0%	0%	0%	5 គ្រួសារ
គ្រួសារមានមុខរបរសិប្បកម្មផលិតពោះរៀនកង់ ម៉ូតូ	0%	0%	0%	2 គ្រួសារ
គ្រួសារមានមុខរបរសិប្បកម្មត្បាញរ៉ែវី ក្រម៉ា ហ្វូល...	0%	0%	0%	1 គ្រួសារ
គ្រួសារមានមុខរបរសិប្បកម្មផ្សេងៗ	0%	0%	0%	8 គ្រួសារ
គ្រួសារប្រកបមុខរបរសេវាកម្មជាចម្បង	6%	4%	6%	736 គ្រួសារ
គ្រួសារប្រកបមុខរបរជំនួញ	3%	2%	4%	441 គ្រួសារ
គ្រួសារប្រកបមុខរបរជាង	1%	0%	1%	117 គ្រួសារ

បរិយាយ	2006	2007	2008	
	%	%	%	ចំនួន
គ្រួសារប្រកបមុខរបរដឹកជញ្ជូន	1%	1%	1%	100 គ្រួសារ
គ្រួសារប្រកបមុខរបរសេវាកម្មផ្សេងៗ	1%	1%	1%	78 គ្រួសារ
គ្រួសារដែលប្រកបមុខរបរមិនច្បាស់លាស់ (ចម្រុះ)	18%	26%	25%	3,077 គ្រួសារ

សម្គាល់: ភាគរយមុខរបរគណនាផ្អែកលើមូលដ្ឋាននៃចំនួនគ្រួសារសរុប ។

៥.២.២ មុខរបរនិមួយៗក្នុងចំណោមមុខរបរសំខាន់ៗទាំងបួនរបស់ប្រជាជនតាមបណ្តាស្រុក ក្នុងឆ្នាំ២០០៨

ក្រាហ្វិចនេះ បង្ហាញភាគរយនៃគ្រួសារនិមួយៗដែលពាក់ព័ន្ធក្នុងមុខរបរបួនសំខាន់ៗ: កសិកម្ម សិប្បកម្ម សេវាកម្ម និងមុខរបរមិនជាក់លាក់ ។ គួរកត់សម្គាល់ថា កសិកម្មរួមបញ្ចូលទាំងសកម្មភាពព្រៃឈើ ដូចជា កាប់ឈើ និងប្រមូលជ័រឈើ .. ។ល ។




សម្គាល់: គណនាផ្អែកលើមូលដ្ឋាននៃចំនួនគ្រួសារសរុបក្នុងស្រុក ។

៥.២.៣ ភាគរយគ្រួសារដែលធ្វើការក្នុងវិស័យសាធារណៈ វិស័យឯកជន ឬការងារមិនពិតប្រាកដ ឆ្នាំ២០០៦-២០០៨

បរិយាយ	2006	2007	2008	
	%	%	%	ចំនួន
គ្រួសារដែលមានសមាជិកធ្វើការនៅក្នុងក្របខ័ណ្ឌរដ្ឋ ឬគ្រួសារ	12%	9%	8%	1,030 គ្រួសារ
គ្រួសារដែលមានសមាជិកជាបុគ្គលិក-កម្មករក្នុងក្របខ័ណ្ឌ ឯកជន	3%	3%	5%	568 គ្រួសារ
ចំនួនប្រជាជនអាយុពី១៨-៦០ឆ្នាំ ដែលមានការងារមិនពិតប្រាកដ ឬមិនជាក់លាក់	7%	7%	7%	2,300 នាក់

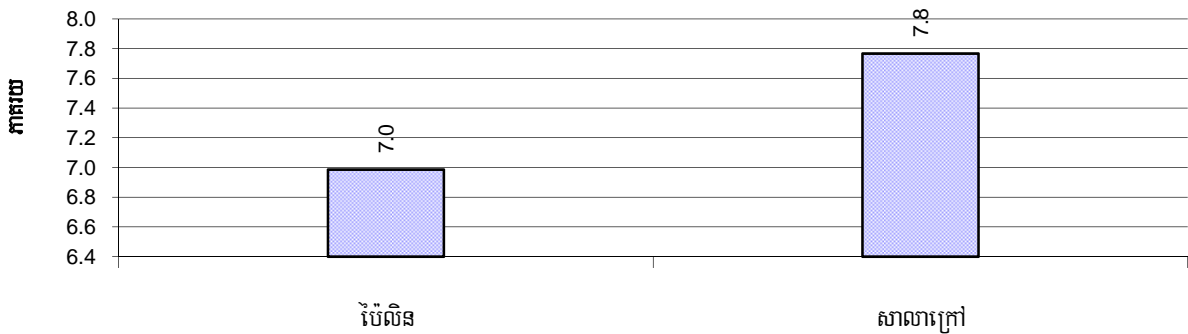
សម្គាល់: នៅពីរជួរដំបូង ភាគរយគណនាតាមចំនួនគ្រួសារសរុប ។ ក្នុងជួរទី៣ ភាគរយគណនាតាមចំនួនប្រជាជនសរុបអាយុពី១៨-៦០ឆ្នាំ

៥.២.៤ ភាគរយគ្រួសារដែលមានសមាជិកគ្រួសារ ធ្វើការក្នុងវិស័យសាធារណៈ វិស័យឯកជន តាមស្រុក ក្នុងឆ្នាំ២០០៨



សម្គាល់: គណនាផ្អែកលើមូលដ្ឋាននៃចំនួនគ្រួសារសរុបក្នុងស្រុក ។

៥.២.៥ ភាគរយប្រជាជនអាយុ៧១៨-៦០ឆ្នាំ ដែលមានការងារមិនពិតប្រាកដ ចូលរួមទាត់ តាមបណ្តាស្រុក ក្នុងឆ្នាំ២០០៨



៥.៣ ទ្រព្យសម្បត្តិ

៥.៣.១ ស្ថានភាពលំនៅស្ថាន និងចរិក្ខារ ឆ្នាំ២០០៦-២០០៨

តារាងនេះបង្ហាញពីភាគរយចំនួនប្រជាជនរស់នៅមានលំនៅស្ថានជាក់លាក់ ។ វាបានបង្ហាញផងដែរ ថាតើលំនៅស្ថានប៉ុន្មាន មានភ្លើងអគ្គិសនី ឬអាកុយ និងមានទូរទស្សន៍ ប្រើប្រាស់ ។

ប្រភេទលំនៅស្ថាន	2006	2007	2008	
	%	%	%	ចំនួន
ផ្ទះដំបូលប្រក់ស្បូវរ ស្លឹក	51 %	43 %	36 %	4,288 ផ្ទះ
ផ្ទះដំបូលប្រក់សង្កសិ ហ្វីប្រូស៊ីម៉ង់ត៍	48 %	54 %	59 %	7,008 ផ្ទះ
ផ្ទះដំបូលក្បឿង	0 %	1 %	2 %	188 ផ្ទះ
ផ្ទះថ្មល្វែង(ច្រើនគ្រួសាររស់នៅ)	0 %	1 %	1 %	161 ផ្ទះ
ផ្ទះថ្ម ផ្ទះល្វែង(មួយគ្រួសាររស់នៅ)	1 %	1 %	2 %	195 ផ្ទះ
ផ្ទះភូមិគ្រឹះ	0 %	0 %	0 %	16 ផ្ទះ

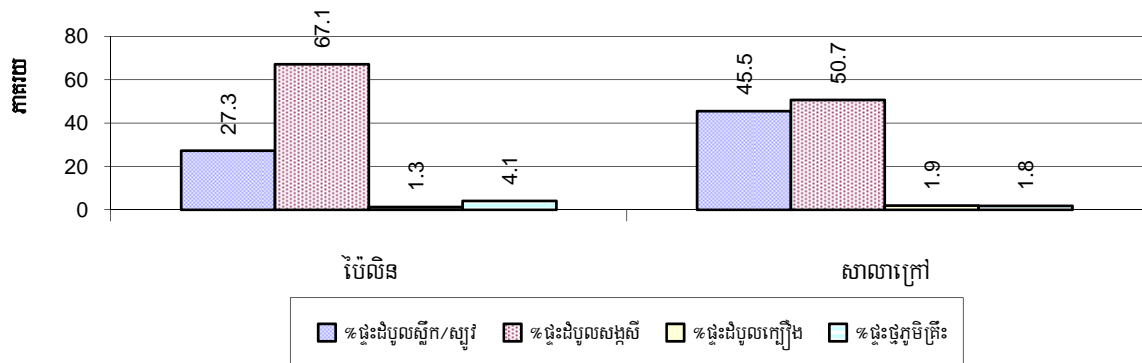
ប្រភេទលំនៅដ្ឋាន	2006	2007	2008	
	%	%	%	ចំនួន
ផ្ទះមានបណ្តាញអគ្គិសនីប្រើប្រាស់	34 %	35 %	42 %	4,975 ផ្ទះ
ផ្ទះដែលប្រើប្រាស់អំពូលបំភ្លឺដោយអាកុយ	24 %	30 %	30 %	3,600 ផ្ទះ
ផ្ទះមានទូរទស្សន៍ប្រើប្រាស់	37 %	40 %	47 %	5,583 ផ្ទះ

សម្គាល់: គណនាធ្វើបន្តិចទៀតផ្ទះសរុប

៥.៣.២ ស្ថានភាពគ្រួសារដែលរស់នៅលើដីសាធារណៈ ឬគ្មានលំនៅដ្ឋានជាអចិន្ត្រៃយ៍

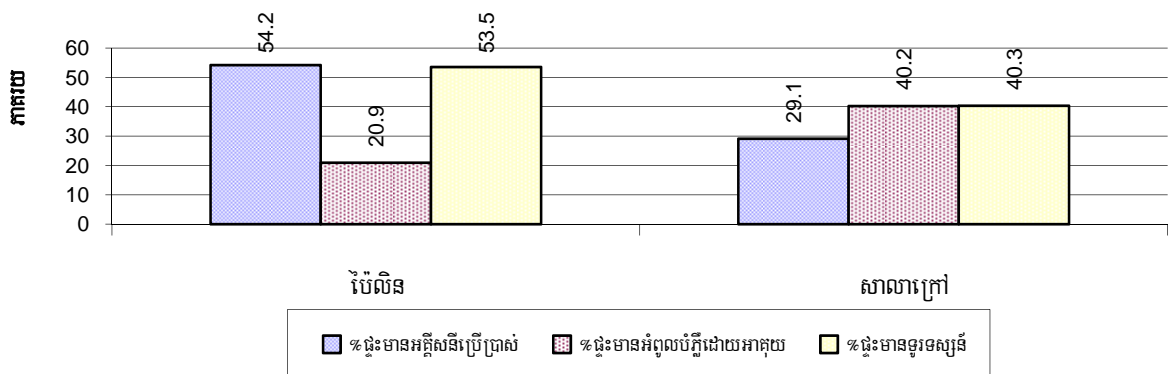
ស្ថានភាពរស់នៅ	2006	2007	2008
គ្រួសារដែលមានផ្ទះនៅលើដីសាធារណៈ	430 គ្រួសារ	165 គ្រួសារ	492 គ្រួសារ
ប្រជាជនដែលគ្មានលំនៅដ្ឋានជាអចិន្ត្រៃយ៍	48 នាក់	83 នាក់	47 នាក់

៥.៣.៣ ភាគរយប្រជាជនដែលរស់នៅមានលំនៅដ្ឋានពិតប្រាកដ តាមបណ្តាស្រុកក្នុងឆ្នាំ២០០៨



សម្គាល់: គណនាធ្វើបន្តិចទៀតផ្ទះសរុបក្នុងស្រុកនីមួយៗ ។

៥.៣.៤ ភាគរយផ្ទះដែលមានភ្លើងអគ្គិសនី អាកុយ និងទូរទស្សន៍ តាមបណ្តាស្រុក ក្នុងឆ្នាំ២០០៨



សម្គាល់: គណនាធ្វើបន្តិចទៀតផ្ទះសរុបក្នុងស្រុកនីមួយៗ ។

៥.៣.៥ ប្រភេទឃោរ/គ្រឿងយន្ត និងសមាមាត្រជាមួយចំនួនគ្រួសារ ឆ្នាំ២០០៦-២០០៨

តារាងនេះបង្ហាញពីចំនួនគ្រួសារក្នុងឃោរយន្ត ក្នុងខេត្ត ។ កូឡោនចុងក្រោយបង្ហាញពីចំនួនសរុបនៃប្រភេទឃោរយន្តនីមួយៗ ក្នុងខេត្តសម្រាប់ឆ្នាំ ២០០៨ ។

បរិយាយ	2006	2007	2008	
	សមាមាត្រ	សមាមាត្រ	សមាមាត្រ	ចំនួន
កង់/កង់រ៉ឺម៉ក	7	8	9	1,447
រទេះគោ/រទេះសេះ	73	68	81	154
ម៉ូតូ/ម៉ូតូរ៉ឺម៉ក	2	2	2	7,179
ម៉ូតូកង់ប៊ី (ត្រីចក្រយានយន្ត)	2,922	3,038	1,245	10
មធ្យោបាយដឹកជញ្ជូនផ្ទុក				
ចំនួនរថយន្តសរុប	20	18	13	978
រថយន្តកែច្នៃក្នុងស្រុក	77	71	58	215
រថយន្តដឹកជញ្ជូនទំនិញ	75	58	54	231
រថយន្តឈ្នួលដឹកអ្នកដំណើរ	390	450	346	36
រថយន្តសម្រាប់ប្រើប្រាស់ក្នុងគ្រួសារ	49	43	25	496
មធ្យោបាយភ្ជួរស្រែ				
ត្រាក់ទ័រ(ភ្ជួរស្រែ)	81	68	41	302
គោយន្ត(ភ្ជួរស្រែ)	52	42	32	389
គ្រឿងយន្តគ្រឿងចក្រផ្សេងៗ				
គ្រឿងយន្ត គ្រឿងចក្រផ្សេងៗ	688	158	830	15
មធ្យោបាយដឹកជញ្ជូនផ្លូវទឹក				
ទូកចែវ/អុំ	5,844	2,431	1,383	9
ទូកម៉ាស៊ីននិងកាណូតសរុប	N/A	N/A	3,112	4
ទូកម៉ាស៊ីននិងកាណូតសំរាប់នេសាទ	N/A	N/A	3,112	4
ទូកម៉ាស៊ីននិងកាណូតសំរាប់ដឹកអ្នកដំណើរ	N/A	N/A	N/A	0
ទូកម៉ាស៊ីននិងកាណូតសំរាប់ដឹកទំនិញ	N/A	N/A	N/A	0

សម្គាល់: សមាមាត្រគ្រួសារធៀប គឺជាផលចែករវាងចំនួនគ្រួសារសរុបជាមួយចំនួនឃោរ/គ្រឿងយន្តសរុបតាមប្រភេទនីមួយៗ (ជួរដេក) ។ ដែលតួលេខនេះប្រើប្រាស់សំរាប់បញ្ជាក់ថា ប៉ុន្មានគ្រួសារ ទើបមានសម្ភារៈប្រភេទនោះ១គ្រឿង ។

៦. សេដ្ឋកិច្ច និងហេដ្ឋារចនាសម្ព័ន្ធ

៦.១ ប្រភេទផ្លូវ គិតជាម៉ែត្រ ឆ្នាំ២០០៦-២០០៨

បរិយាយ	2006	2007	2008
ផ្លូវបេតុងស៊ីម៉ង់	2,710 ម	6,460 ម	0 ម
ផ្លូវក្រាលកៅស៊ូ (DBST, MAKADAM)	5,700 ម	0 ម	5,139 ម
ផ្លូវក្រាលបេតុង	0 ម	0 ម	200 ម
ផ្លូវលំក្រាលក្រសក្រហម ខ្សាច់ភ្នំ	112,548 ម	85,100 ម	71,454 ម
ផ្លូវលំដីស (លើកដីសរួច)	395,700 ម	13,721 ម	13,580 ម
ផ្លូវលំធម្មតា (មិនទាន់លើកដី)	205,668 ម	85,384 ម	21,705 ម

៦.២ ល្វះទឹកក្រខ្វក់គិតជាម៉ែត្រ ឆ្នាំ២០០៦-២០០៨

បរិយាយ	ប្រវែងល្វះទឹកក្រខ្វក់		
	2006	2007	2008
សរុបប្រវែងល្វះ មានអង្កត់ផ្ចិត ៣០-៥០ ស.ម	20 ម	20 ម	0 ម
ប្រវែងល្វះ អង្កត់ផ្ចិត ៣០-៥០ ស.ម-ត្រូវការសង់ថ្មី	40 ម	40 ម	0 ម
ប្រវែងល្វះ អង្កត់ផ្ចិត ៣០-៥០ ស.ម-ត្រូវជួសជុល	10 ម	10 ម	0 ម
សរុបប្រវែងល្វះ មានអង្កត់ផ្ចិត ៦០-១០០ ស.ម	152 ម	32 ម	305 ម
ប្រវែងល្វះ អង្កត់ផ្ចិត ៦០-១០០ ស.ម-ត្រូវការសង់ថ្មី	20 ម	20 ម	7 ម
ប្រវែងល្វះ អង្កត់ផ្ចិត ៦០-១០០ ស.ម-ត្រូវជួសជុល	8 ម	8 ម	7 ម
សរុបប្រវែងល្វះ អង្កត់ផ្ចិតធំជាង ១០០ ស.ម	88 ម	0 ម	111 ម
ប្រវែងល្វះ អង្កត់ផ្ចិតលើស ១០០ ស.ម-ត្រូវការសង់ថ្មី	40 ម	0 ម	66 ម
ប្រវែងល្វះ អង្កត់ផ្ចិតលើស១០០ ស.ម-ត្រូវជួសជុល	32 ម	0 ម	0 ម

៦.៣ ប្រភេទសំណង់រំលោះទឹក និងស្ពាន

ប្រភេទសំណង់	2006		2007		2008	
	កន្លែង	ប្រវែង	កន្លែង	ប្រវែង	កន្លែង	ប្រវែង
លូទោល	109	593 ម	66	319 ម	34	182 ម
លូភ្លោះ	8	73 ម	15	85 ម	8	81 ម
លូទ្រីប (លូជ្រុង)	2	16 ម	1	5 ម	2	17 ម
ស្ពានលើ	3	69 ម	2	54 ម	2	22 ម
ស្ពានបេតុង	2	175 ម	2	0 ម	3	87 ម
ស្ពានដែកបាឡេ	2	68 ម	2	68 ម	2	60 ម
សំណង់បង្ហូរទឹក	1	11,700 ម	1	11,700 ម	9	47 ម

៦.៤ សេវាកម្មនានាក្នុងខេត្ត

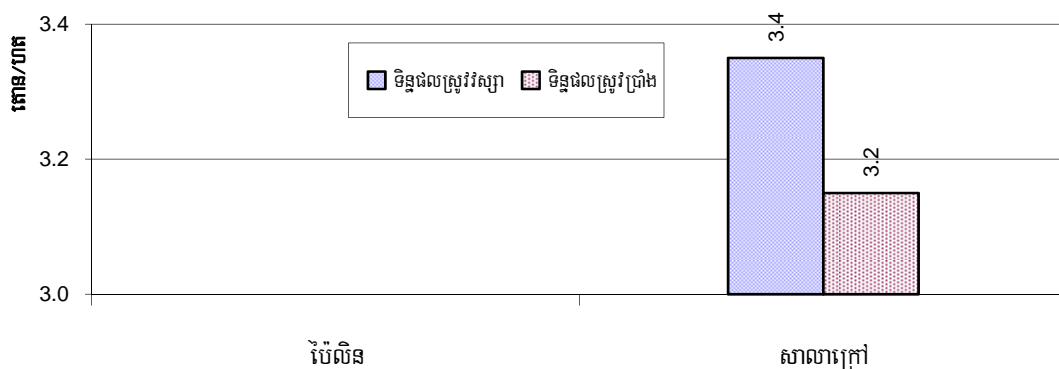
បរិយាយ	ចំនួនកន្លែងតាមឆ្នាំ		
	2006	2007	2008
សាធារណៈ			
ស្ថានីយម៉ាស៊ីនភ្លើងអគ្គិសនី	2	2	7
មន្ទីរព្យាបាល	5	5	17
ឯកជន			
កន្លែងជួសជុលកង់ ម៉ូតូ	671	138	87
កន្លែងជួសជុលគ្រឿងយន្តនិងឧបករណ៍កសិកម្ម	19	18	16
កន្លែងជួសជុលគ្រឿងអេឡិចត្រូនិក	7	10	22
កន្លែងសាកបញ្ចូលភ្លើងអាកុយ	22	27	33
កន្លែងសិប្បកម្មធ្វើគ្រឿងសង្ហារឹមអំពិលនិងអនុផលព្រៃឈើ	26	25	37
កន្លែងសិប្បកម្ម (ផ្សេងៗក្រៅពីគ្រឿងសង្ហារឹម)	5	5	3
សេវាកម្មខ្នាតតូច (កាត់សក់ បំរើទូរស័ព្ទ ម៉ាស៊ីន កាវ៉ាអូខេ)	87	133	57
អាជីវកម្មខ្នាតតូច (លក់បាយ គ្រឿងទេស ភេសជ្ជៈ :.....)	52	83	305
ម៉ាស៊ីនកិនស្រូវខ្នាតតូច	18	5	34
ម៉ាស៊ីនកិនស្រូវខ្នាតធ្ងម	1	0	2
ផ្សារខ្នាតតូច	2	3	5
ផ្សារខ្នាតធំ	2	1	2
កន្លែងសិប្បកម្មបិតស្រា	48	51	40
ឱសថស្ថាន និងឱសថស្ថានរង	23	24	17
សណ្ឋាគារ	1	1	4
ផ្ទះសំណាក់	4	5	16
ភោជនីយដ្ឋាន	6	7	10
ស្ថានីយប្រេងឥន្ធនៈ	9	3	6

៦.៥ កសិកម្ម

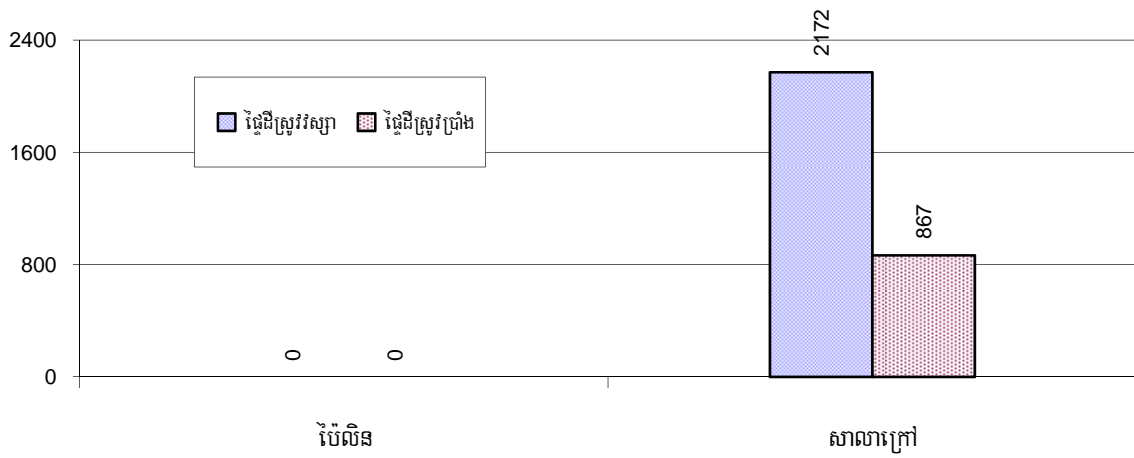
៦.៥.១ ការបង្កើនផលស្រូវក្នុងខេត្ត ឆ្នាំ២០០៦-២០០៨

បរិយាយ	2006	2007	2008
ផ្ទៃដីបង្កើនផលស្រូវប្រាំងសរុប	1,282 ហិ.ត	650 ហិ.ត	1,282 ហិ.ត
ផ្ទៃដីដាំដុះជាក់ស្តែង	453 ហិ.ត	0 ហិ.ត	867 ហិ.ត
% ផ្ទៃដីស្រូវប្រាំងបានដាំ	35%	0%	68%
បរិមាណផលស្រូវប្រាំងសរុប	1,019 ត	- ត	2,731 ត
ទិន្នផលជាមធ្យម	2.3 ត/ហិ.ត	- ត/ហិ.ត	3.2 ត/ហិ.ត
ផ្ទៃដីបង្កើនផលស្រូវវិស្សាសរុប	181 ហិ.ត	3,758 ហិ.ត	4,138 ហិ.ត
ផ្ទៃដីដាំដុះជាក់ស្តែង	100 ហិ.ត	19 ហិ.ត	2,172 ហិ.ត
% ផ្ទៃដីស្រូវវិស្សាបានដាំ	55 %	1%	52%
បរិមាណផលស្រូវវិស្សាសរុប	100.00 ត	57.00 ត	7,276.20 ត
ទិន្នផលជាមធ្យម	1.0 ត/ហិ.ត	3.0 ត/ហិ.ត	3.4 ត/ហិ.ត
ផ្ទៃដីបង្កើនផលស្រូវបង្កើនរដូវសរុប	43 ហិ.ត	0 ហិ.ត	104 ហិ.ត
បរិមាណផលស្រូវបង្កើនរដូវជាក់ស្តែង	98 ហិ.ត	- ហិ.ត	312 ហិ.ត
ទិន្នផលជាមធ្យម	2.1 ត/ហិ.ត	- ត/ហិ.ត	3.0 ត/ហិ.ត
ផ្ទៃដីស្រូវចំការជាក់ស្តែង	27 ហិ.ត	8 ហិ.ត	174 ហិ.ត
បរិមាណផលស្រូវចំការសរុប	68 ត	20 ត	696 ត
ទិន្នផលជាមធ្យម	2.5 ត/ហិ.ត	2.5 ត/ហិ.ត	4.0 ត/ហិ.ត

៦.៥.២ ទិន្នផលស្រូវវិស្សា និងប្រាំងប៉ាន់ស្មានជាមធ្យមគិតជាតោនក្នុង១ហិកតា តាមស្រុកក្នុងឆ្នាំ២០០៨



៦.៥.៣ ផ្ទៃដីបង្កប់ផ្កើនស្រូវប្រាំង និងវស្សាគិតជាលើកតា តាមស្រុកក្នុងឆ្នាំ២០០៨



៦.៥.៤ ទិន្នផលស្រូវបង្កើនរដូវប្រាំងស្ថានគិតជាតោនក្នុង១លើកតា តាមស្រុកក្នុងឆ្នាំ២០០៨



៦.៥.៥ ទិន្នផលស្រូវវែងការប្រាំងស្ថានគិតជាតោនក្នុង១លើកតា តាមស្រុកក្នុងឆ្នាំ២០០៨

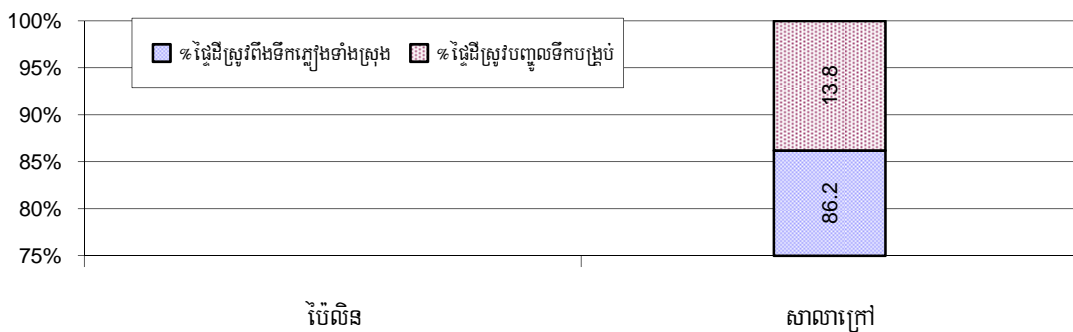


៦.៥.៦ ផ្ទៃដីស្រែចម្រុះនៅរដូវវស្សា ឆ្នាំ២០០៦-២០០៨

បរិយាយ		2006	2007	2008	
		%	%	%	ចំនួន
សរុបផ្ទៃដីស្រែវិញទឹកភ្លៀងទាំងស្រុង		100%	100%	86 %	1,872 ហិ.ត
ភាគរយផ្ទៃដីដែលបានបញ្ចូលទឹកបង្កប់ និងផ្ទៃដីសម្រាប់ឆ្នាំ២០០៨		0 %	0 %	14 %	300 ហិ.ត
ក្នុងនោះ ពីប្រភព:	ប្រឡាយ-ទំនប់	- %	- %	100 %	300 ហិ.ត
	ទន្លេ ស្ទឹង បឹង អូរ ត្រពាំង	- %	- %	0 %	0 ហិ.ត
	ប្រភពទឹកអណ្តូងខ្ទង	- %	- %	0 %	0 ហិ.ត
	ប្រភពទឹកស្រះជីក	- %	- %	0 %	0 ហិ.ត

៦.៥.៧ ប្រភពទឹកសម្រាប់ការបង្កប់ផ្ទៃដីស្រែវស្សា តាមបណ្តាស្រុកក្នុងឆ្នាំ២០០៨

ក្រាហ្វិចនេះ បង្ហាញពីភាគរយនៃការបង្កប់ផ្ទៃដីស្រែវស្សាដែលទទួលបានទឹកពីទឹកភ្លៀង និងប្រព័ន្ធធារាសាស្ត្រ ។



៦.៥.៨ គ្រួសារទទួលបានទឹកស្រែចម្រុះ


បរិយាយ	2006	2007	2008	
	%	%	%	ចំនួន
គ្រួសារទទួលបានទឹកពីធារាសាស្ត្រ	21%	16%	16%	182 គ្រួសារ
គ្រួសារទទួលបានទឹកពីអណ្តូងស្រែចម្រុះ	0%	0%	1%	7 គ្រួសារ

សម្គាល់: ភាគរយគណនាផលធៀបចំនួនគ្រួសារសរុបជាកសិករធ្វើស្រែ

៦.៥.៩ ចំនួនអណ្តូងស្រែចម្រុះ ឆ្នាំ២០០៦-២០០៨

បរិយាយ	2006	2007	2008
ចំនួនអណ្តូងស្រែចម្រុះ	0 អណ្តូង	0 អណ្តូង	7 អណ្តូង

៦.៥.១០ ភាគរយគ្រួសារទទួលបានទឹកប្រព័ន្ធធារាសាស្ត្រសម្រាប់ការបង្កើនផលស្រូវវស្សា តាមស្រុក ក្នុងឆ្នាំ២០០៨



សម្គាល់: ភាគរយគ្រួសារទទួលបានទឹកប្រព័ន្ធធារាសាស្ត្រ គណនាធៀបនឹងចំនួនគ្រួសារសរុបដែលមានមុខរបរសំខាន់ធ្វើស្រែ ។ ផ្ទះដីស្រែចម្រុះ ស្រែវស្សាត្រូវបានគណនាធៀបនឹងចំនួនផ្ទះដីបង្កើនផលស្រូវវស្សាជាក់ស្តែង ។

៦.៥.១១ អណ្តូងស្រោចស្រព តាមបណ្តាស្រុកក្នុងឆ្នាំ២០០៨

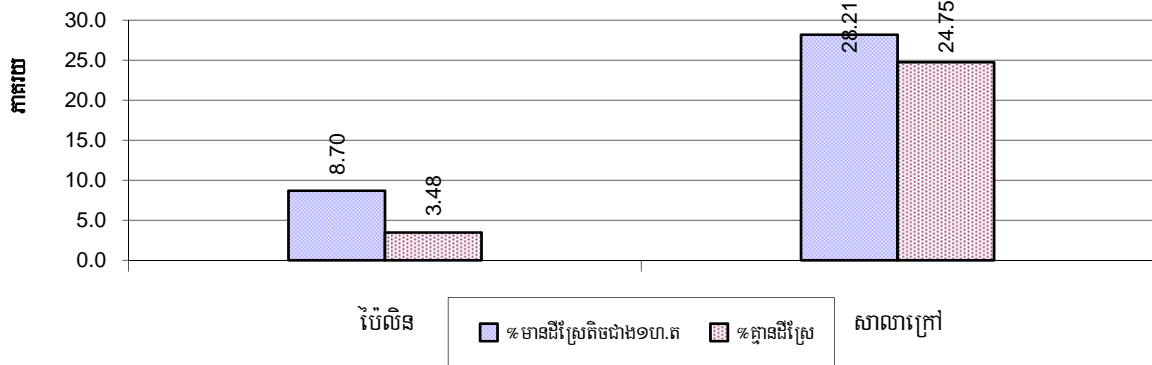


៦.៥.១២ គ្រួសារកសិករមានដីស្រែតិចជាង១ហិកតា

បរិយាយ	2006	2007	2008	
	%	%	%	ចំនួន
គ្រួសារដែលមានដីស្រែតិចជាងមួយហិកតា	10%	21%	26%	296 គ្រួសារ
គ្រួសារដែលគ្មានដីស្រែ	0%	14%	23%	255 គ្រួសារ

សម្គាល់: គណនាតាមចំនួនគ្រួសារសរុប ដែលមានដីស្រែ ។

៦.៥.១៣ ភាគរយគ្រួសារកសិករមានដីស្រែតិចជាង១ហិកតា និងគ្មានដីស្រែផ្ទាល់ខ្លួនតាមស្រុក ឆ្នាំ២០០៨

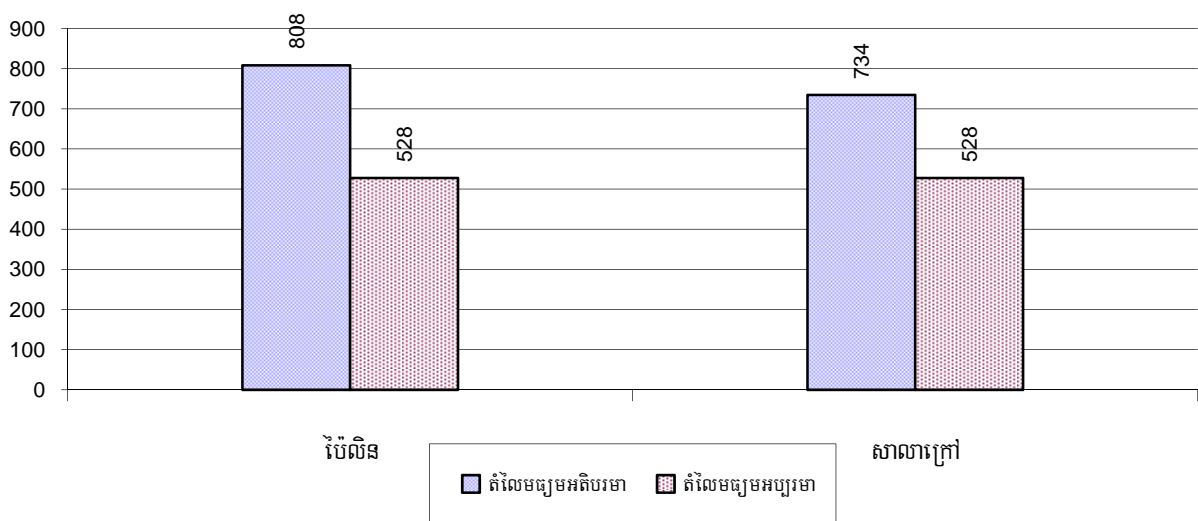


សម្គាល់: គណនាផ្អែកលើមូលដ្ឋាននៃចំនួនគ្រួសារសរុបដែលជាកសិករ ។

៦.៥.១៤ តំលៃស្រូវលក់ចេញជាមធ្យម ឆ្នាំ២០០៦-២០០៨


បរិយាយ	2006	2007	2008
តំលៃលក់ស្រូវចេញជាអតិបរមា	547 រៀល/គ.ក្រ	627 រៀល/គ.ក្រ	777 រៀល/គ.ក្រ
តំលៃលក់ស្រូវចេញជាអប្បបរមា	417 រៀល/គ.ក្រ	515 រៀល/គ.ក្រ	528 រៀល/គ.ក្រ
តំលៃលក់ស្រូវចេញជាមធ្យម	482 រៀល/គ.ក្រ	571 រៀល/គ.ក្រ	652 រៀល/គ.ក្រ
បរិមាណផលស្រូវជាមធ្យមក្នុង១នាក់	22 គ.ក្រ/នាក់	1 គ.ក្រ/នាក់	184 គ.ក្រ/នាក់

៦.៥.១៥ តំលៃស្រូវលក់ចេញជាអប្បបរមានិងអតិបរមា គិតជាមធ្យមក្នុង១គ.ក្រ តាមស្រុក ក្នុងឆ្នាំ២០០៨



៦.៥.១៦ ផលិតផលស្រូវគិតជាគ.ក្រក្នុងមនុស្សម្នាក់ តាមបណ្តាស្រុក ក្នុងឆ្នាំ២០០៨

ក្រាហ្វិចនេះបង្ហាញពីផលិតផលស្រូវប៉ុន្មានត្រូវបានផលិតក្នុង១ឆ្នាំ ក្នុងស្រុក គិតជាគ.ក្រក្នុងមនុស្សម្នាក់ ។

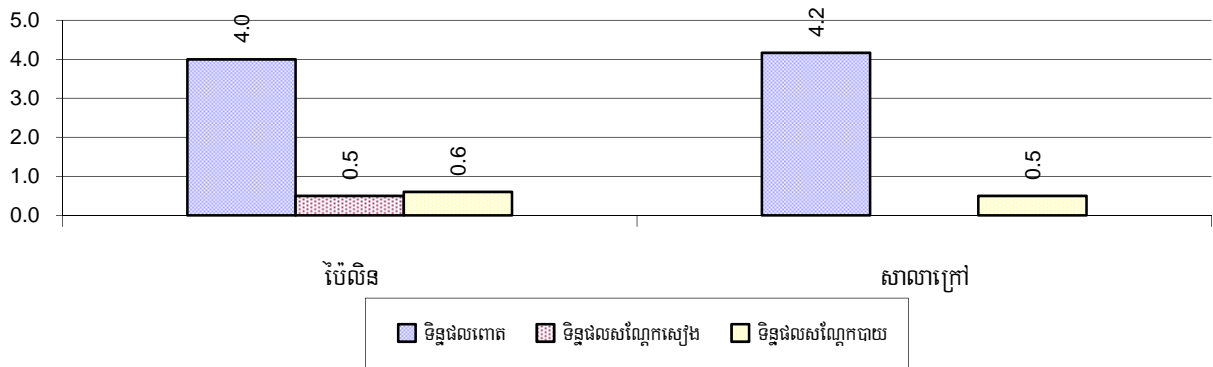


៦.៥.១៧ ទិន្នផលដំណាំផ្សេងៗ ឆ្នាំ២០០៦-២០០៨

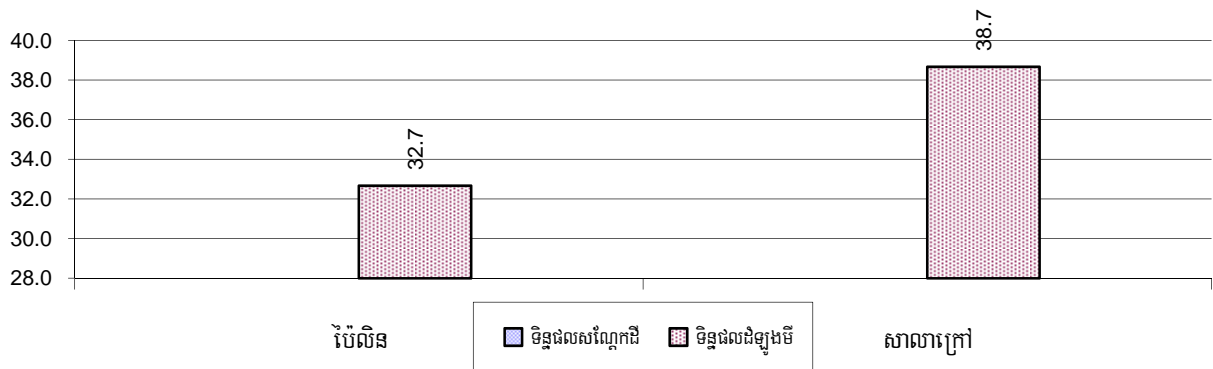
ប្រភេទដំណាំ	2006	2007	2008
ផ្លែដីបានដាំដំណាំពោត	26,216 ហ.ត	23,290 ហ.ត	15,496 ហ.ត
ទិន្នផលជាមធ្យម (ប៉ាន់ស្មាន ត/ហ.ត)	4.5 ត/ហ.ត	4.7 ត/ហ.ត	4.1 ត/ហ.ត
បរិមាណផល (ប៉ាន់ស្មាន តោន)	117,972 ត	109,796 ត	63,275 ត
ផ្លែដីបានដាំដំណាំសណ្តែកសៀង	1,060 ហ.ត	689 ហ.ត	2 ហ.ត
ទិន្នផលជាមធ្យម(ប៉ាន់ស្មាន ត/ហ.ត)	2.0 ត/ហ.ត	2.3 ត/ហ.ត	0.5 ត/ហ.ត
បរិមាណផល(ប៉ាន់ស្មាន តោន)	2,067 ត	1,604 ត	1 ត
ផ្លែដីបានដាំដំណាំសណ្តែកបាយ	1,470 ហ.ត	1,521 ហ.ត	218 ហ.ត
ទិន្នផលជាមធ្យម(ប៉ាន់ស្មាន ត/ហ.ត)	1.9 ត/ហ.ត	2.6 ត/ហ.ត	0.6 ត/ហ.ត
បរិមាណផល(ប៉ាន់ស្មាន តោន)	2,720 ត	3,904 ត	124 ត
ផ្លែដីបានដាំដំណាំសណ្តែកដី	128 ហ.ត	0 ហ.ត	0 ហ.ត
ទិន្នផលជាមធ្យម(ប៉ាន់ស្មាន ត/ហ.ត)	1.9 ត/ហ.ត	- ត/ហ.ត	- ត/ហ.ត
បរិមាណផល(ប៉ាន់ស្មាន តោន)	237 ត	- ត	- ត
ផ្លែដីបានដាំដំណាំដំឡូងមី	2,707 ហ.ត	6,775 ហ.ត	7,076 ហ.ត
ទិន្នផលជាមធ្យម(ប៉ាន់ស្មាន ត/ហ.ត)	22.3 ត/ហ.ត	22.2 ត/ហ.ត	35.7 ត/ហ.ត
បរិមាណផល(ប៉ាន់ស្មាន តោន)	60,327 ត	150,502 ត	252,377 ត
ផ្លែដីបានដាំដំណាំដំឡូងជ្វា	0 ហ.ត	0 ហ.ត	0 ហ.ត
ទិន្នផលជាមធ្យម(ប៉ាន់ស្មាន ត/ហ.ត)	- ត/ហ.ត	- ត/ហ.ត	- ត/ហ.ត
បរិមាណផល(ប៉ាន់ស្មាន តោន)	- ត	- ត	- ត

ប្រភេទដំណាំ	2006	2007	2008
ផ្ទៃដីបានដាំដំណាំ	7,546 ហិ.ត	4,974 ហិ.ត	346 ហិ.ត
ទិន្នផលជាមធ្យម (ប៉ាន់ស្មាន ត/ហិ.ត)	1.2 ត/ហិ.ត	1.8 ត/ហិ.ត	0.7 ត/ហិ.ត
បរិមាណផល (ប៉ាន់ស្មាន តោន)	9,055 ត	9,095 ត	231 ត

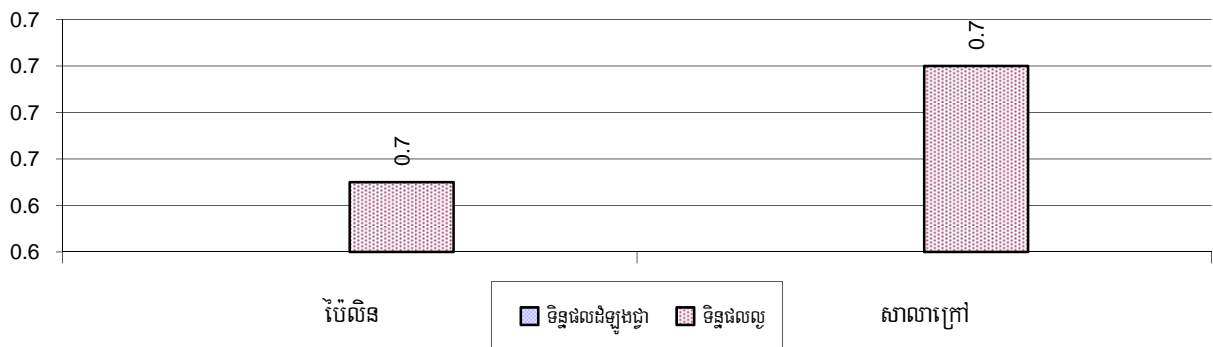
៦.៥.១៨ ទិន្នផលដំណាំពោត សណ្តែកសៀង សណ្តែកបាយ(ត/ហិ.ត) តាមស្រុកក្នុងឆ្នាំ២០០៨



៦.៥.១៩ ទិន្នផលដំណាំសណ្តែកដី និងដំឡូងមី(ត/ហិ.ត) តាមបណ្តាស្រុកក្នុងឆ្នាំ២០០៨



៦.៥.២០ ទិន្នផលដំណាំល្ង និងដំឡូងថ្នាំ(ត/ហិ.ត) តាមក្រុងស្រុកក្នុងឆ្នាំ២០០៨

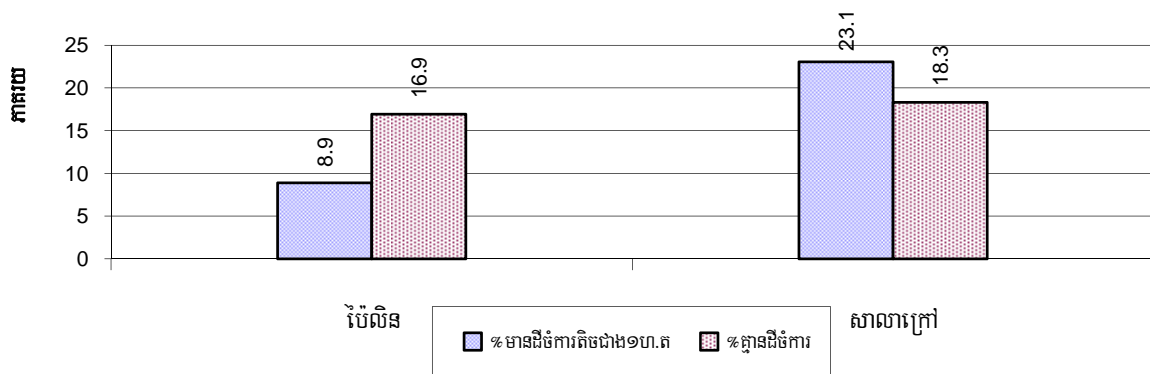


៦.៥.២១ ភាគរយគ្រួសារកសិករមានដីចំការតិចជាង១ហិកតានិងគ្មានដីចំការផ្ទាល់ខ្លួន

បរិយាយ	2006 %	2007 %	2008	
			%	ចំនួន
គ្រួសារដែលធ្វើចំការមានដីចំការតិចជាងមួយហិកតា	11%	9%	15%	1,066 គ្រួសារ
គ្រួសារដែលធ្វើចំការគ្មានដីចំការផ្ទាល់ខ្លួន	11%	17%	17%	1,279 គ្រួសារ

សម្គាល់ ១ : គណនាជាភាគរយនៃចំនួនគ្រួសារសរុបដែលមានមុខរបរសំខាន់គឺចំការ ។

៦.៥.២២ ភាគរយគ្រួសារកសិករមានដីចំការតិចជាង១ហិកតានិងគ្មានដីចំការផ្ទាល់ខ្លួន តាមស្រុក ឆ្នាំ២០០៨



សម្គាល់ : ភាគរយគ្រួសារកសិករមានដីចំការតិចជាងមួយហិកតា និងគ្មានដីចំការ ជាភាគរយធៀបតែជាមួយគ្រួសារប្រកបរបរដំណាំចំការចំបងប៉ុណ្ណោះ មិនមែនធៀបជាមួយគ្រួសារសរុបទាំងអស់ក្នុងក្រុងស្រុកឡើយ ។

៦.៥.២៣ ភាគរយគ្រួសារចិញ្ចឹមគោ ឆ្នាំ២០០៦-២០០៨

បរិយាយ	2006 %	2007 %	2008	
			%	ចំនួន
គ្រួសារចិញ្ចឹមគោ-ក្របីសរុប	13%	14%	11%	1,344 គ្រួសារ
គ្រួសារចិញ្ចឹមគោ-ក្របីជាកំលាំងរួសទាញ	1%	2%	2%	197 គ្រួសារ

សម្គាល់ : ភាគរយគ្រួសារចិញ្ចឹមគោ-ក្របី គិតធៀបជាមួយគ្រួសារសរុប ។

៦.៥.២៤ ចំនួនគោ-ក្របីចិញ្ចឹម ឆ្នាំ២០០៦-២០០៨

បរិយាយ	2006	2007	2008
ចំនួនគោ-ក្របីសរុប	5,842 ក្បាល	6,478 ក្បាល	6,472 ក្បាល
ផលធៀបក្នុង១គ្រួសារជាមធ្យម	4.0 ក្បាល/គ្រួសារ	3.8 ក្បាល/គ្រួសារ	5 ក្បាល/គ្រួសារ


សម្គាល់ : ផលធៀបចំនួនគោក្របី ជាមួយនិងគ្រួសារ គិតតែក្នុងអង្គគ្រួសារចិញ្ចឹមគោ-ក្របីប៉ុណ្ណោះ មិនគិតធៀបនឹងគ្រួសារសរុបឡើយ ។

៦.៥.២៥ ផលធៀបគោ-ក្របីក្នុងមួយគ្រួសារ(ក្បាល/គ្រួសារ) តាមក្រុងស្រុក ក្នុងឆ្នាំ២០០៨



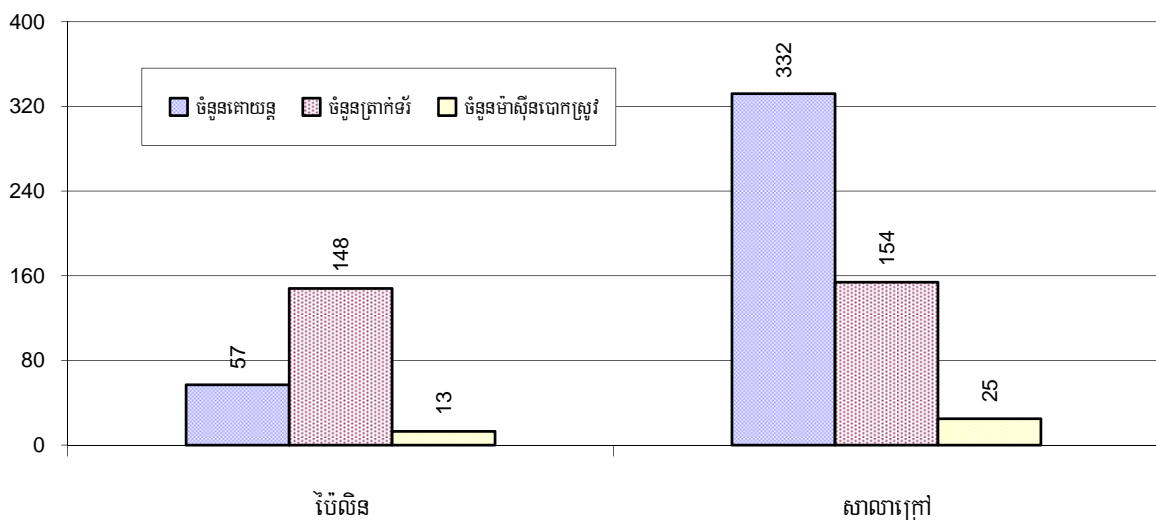
សម្គាល់: ផលធៀបចំនួនគោក្របី ជាមួយនិងគ្រួសារ គិតតែក្នុងរង្វង់គ្រួសារចិញ្ចឹមគោ-ក្របីប៉ុណ្ណោះ មិនគិតធៀបនឹងគ្រួសារសរុបឡើយ ។

៦.៥.២៦ ភាគរយគ្រួសារចិញ្ចឹមគោក្របីសរុប និងចិញ្ចឹមជាកម្លាំងស្នូសទាញតាមក្រុងស្រុក ក្នុងឆ្នាំ២០០៨



សម្គាល់: ផលធៀបចំនួនគោក្របី ជាមួយនិងគ្រួសារ គិតតែក្នុងរង្វង់គ្រួសារចិញ្ចឹមគោ-ក្របីប៉ុណ្ណោះ មិនគិតធៀបនឹងគ្រួសារសរុបឡើយ ។

៦.៥.២៧ ចំនួននិងប្រភេទគ្រឿងយន្តកសិកម្មដែលមានប្រើប្រាស់នៅតាមបណ្តាស្រុក ក្នុងឆ្នាំ២០០៨

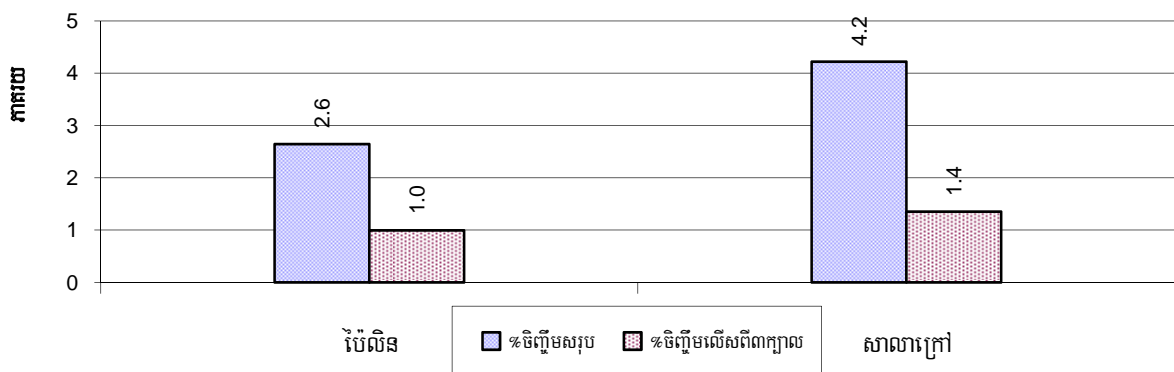


៦.៥.២៨ គ្រួសារចិញ្ចឹមសត្វផ្សេងទៀតជាលក្ខណៈគ្រួសារ ឆ្នាំ២០០៦-២០០៨

បរិយាយ	2006	2007	2008	
	%	%	%	ចំនួន
គ្រួសារចិញ្ចឹមជ្រូកសរុប	7%	5%	3%	427 គ្រួសារ
គ្រួសារចិញ្ចឹមជ្រូកលើសពី៣ក្បាល	2%	2%	1%	146 គ្រួសារ
គ្រួសារចិញ្ចឹមមាន់សរុប	63%	69%	63%	7,781 គ្រួសារ
គ្រួសារចិញ្ចឹមមាន់មេលើសពី៥ក្បាល	49%	52%	52%	6,464 គ្រួសារ
គ្រួសារចិញ្ចឹមទាសរុប	5%	4%	4%	508 គ្រួសារ
គ្រួសារចិញ្ចឹមទាមេលើសពី៥ក្បាល	3%	3%	3%	351 គ្រួសារ
គ្រួសារចិញ្ចឹមពព-ច្រូម	0%	0%	0%	29 គ្រួសារ
គ្រួសារចិញ្ចឹមសេះ	0%	0%	0%	2 គ្រួសារ

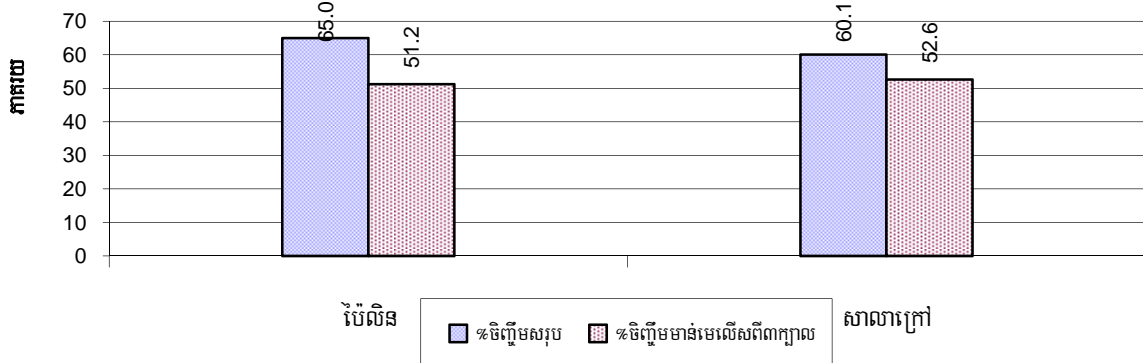
សម្គាល់: ភាគរយគ្រួសារចិញ្ចឹមសត្វគិតធៀបជាមួយគ្រួសារសរុប ។

៦.៥.២៩ ភាគរយគ្រួសារចិញ្ចឹមជ្រូកតាមក្រុងស្រុក ក្នុងឆ្នាំ២០០៨



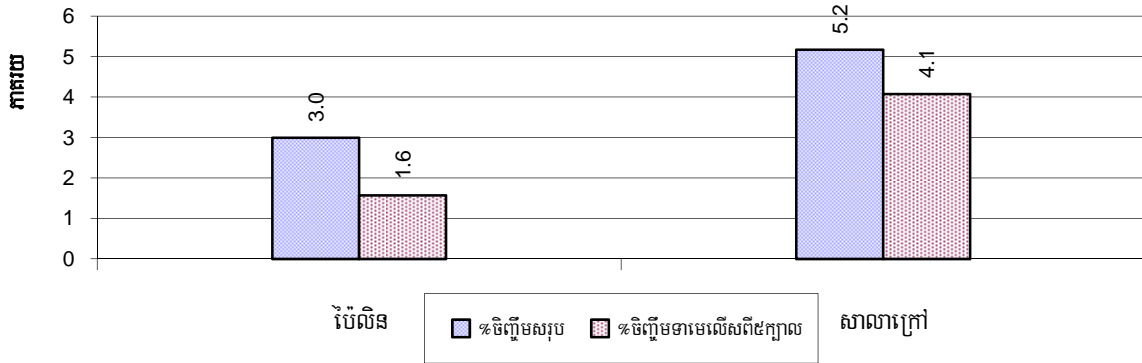
សម្គាល់: ភាគរយគ្រួសារចិញ្ចឹមជ្រូកគិតធៀបជាមួយគ្រួសារសរុបក្នុងស្រុក ។

៦.៥.៣០ ភាគរយគ្រួសារចិញ្ចឹមមាន់តាមក្រុងស្រុក ក្នុងឆ្នាំ២០០៨



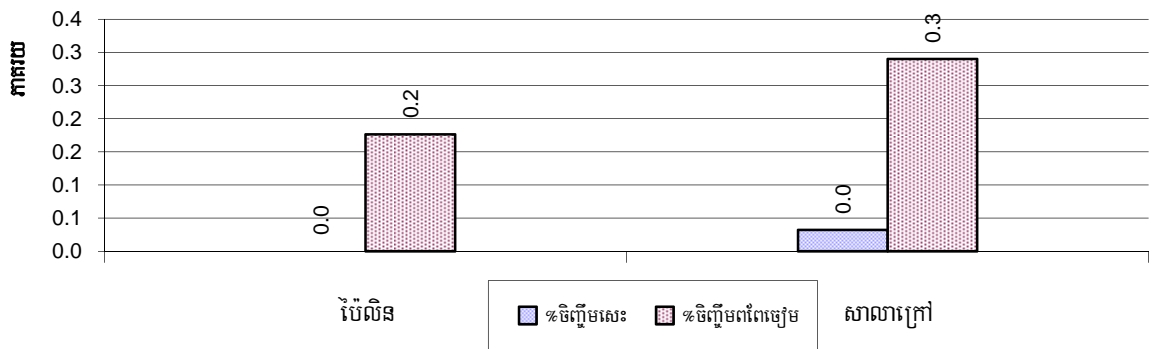
សម្គាល់: ភាគរយគ្រួសារចិញ្ចឹមមាន់គិតធៀបជាមួយគ្រួសារសរុបក្នុងស្រុក ។

៦.៥.៣១ ភាគរយគ្រួសារទិញទំនិញតាមក្រុងស្រុក ក្នុងឆ្នាំ២០០៨



សម្គាល់: ភាគរយគ្រួសារទិញទំនិញ គិតធៀបជាមួយគ្រួសារសរុបក្នុងស្រុក ។

៦.៥.៣២ ភាគរយគ្រួសារទិញទំនិញសេវា និងព័ត៌មាន/ច្រើន តាមក្រុងស្រុក ក្នុងឆ្នាំ២០០៨




សម្គាល់: ភាគរយគ្រួសារទិញទំនិញសេវា និងព័ត៌មាន/ច្រើន គិតធៀបជាមួយគ្រួសារសរុប ។

៦.៥.៣៣ ចំនួនកសិដ្ឋានទិញទំនិញសត្វ ឆ្នាំ២០០៦-២០០៨


បរិយាយ	2006	2007	2008
ចំនួនកសិដ្ឋានទិញទំនិញគោ-ក្របី	2 កសិដ្ឋាន	2 កសិដ្ឋាន	1 កសិដ្ឋាន
ចំនួនកសិដ្ឋានទិញទំនិញជ្រូក	28 កសិដ្ឋាន	28 កសិដ្ឋាន	1 កសិដ្ឋាន
ចំនួនកសិដ្ឋានទិញទំនិញព័ត៌មាន-ច្រើន	1 កសិដ្ឋាន	2 កសិដ្ឋាន	0 កសិដ្ឋាន
ចំនួនកសិដ្ឋានទិញទំនិញមាន់	177 កសិដ្ឋាន	20 កសិដ្ឋាន	39 កសិដ្ឋាន
ចំនួនកសិដ្ឋានទិញទំនិញទា	3 កសិដ្ឋាន	2 កសិដ្ឋាន	0 កសិដ្ឋាន

៦.៥.៣៤ ចំនួនកសិដ្ឋានចិញ្ចឹមសត្វ តាមក្រុងស្រុក ក្នុងឆ្នាំ២០០៨



សម្គាល់: ចំនួនកសិដ្ឋាននេះគិតជាកន្លែង ដែលកត់ត្រាដោយមេភូមិ ដោយពុំមានរាប់ចំនួនសត្វជាក់ស្តែងក្នុងកសិដ្ឋាននីមួយៗឡើយ ។

៦.៥.៣៥ ចំនួនកសិដ្ឋានចិញ្ចឹមមាន់ និងទាតាមក្រុងស្រុក ក្នុងឆ្នាំ២០០៨



សម្គាល់: ចំនួនកសិដ្ឋាននេះគិតជាកន្លែង ដែលកត់ត្រាដោយមេភូមិ ដោយពុំមានរាប់ចំនួនសត្វជាក់ស្តែងក្នុងកសិដ្ឋាននីមួយៗឡើយ ។

៦.៥.៣៦ គ្រួសារចិញ្ចឹមត្រី ឆ្នាំ២០០៦-២០០៨

បរិយាយ	2006	2007	2008
គ្រួសារចិញ្ចឹមត្រីសរុប	44 គ្រួសារ	59 គ្រួសារ	124 គ្រួសារ
% គ្រួសារចិញ្ចឹមត្រីសរុប	0%	0%	1%
គ្រួសារចិញ្ចឹមត្រីក្នុងស្រះ	44 គ្រួសារ	56 គ្រួសារ	124 គ្រួសារ
% គ្រួសារចិញ្ចឹមត្រីក្នុងស្រះ	0%	0%	1%
ចំនួនស្រះចិញ្ចឹមត្រី	44 ស្រះ	54 ស្រះ	129 ស្រះ
ចំនួនស្រះក្នុងមួយគ្រួសារ	1.0 ស្រះ/គ្រួសារ	1.0 ស្រះ/គ្រួសារ	1.0 ស្រះ/គ្រួសារ
គ្រួសារចិញ្ចឹមត្រីតាមបែ	0 គ្រួសារ	3 គ្រួសារ	0 គ្រួសារ
% គ្រួសារចិញ្ចឹមត្រីតាមបែ	0%	0%	0%
ចំនួនបែចិញ្ចឹមត្រី	0 បែ	3 បែ	0 បែ
ចំនួនបែត្រីក្នុងមួយគ្រួសារ	- បែ/គ្រួសារ	1.0 បែ/គ្រួសារ	- បែ/គ្រួសារ

សម្គាល់: ការប្រៀបធៀប គិតតែក្នុងចំណោមគ្រួសារដែលបានចិញ្ចឹមត្រីប៉ុណ្ណោះ មិនមែនធៀបជាមួយគ្រួសារសរុបឡើយ ។

៦.៥.៣៧ ភាគរយគ្រួសារចិញ្ចឹមត្រីតាមក្រុងស្រុក ក្នុងឆ្នាំ២០០៨



សម្គាល់: ភាគរយគ្រួសារចិញ្ចឹមត្រីគិតធៀបជាមួយគ្រួសារសរុបក្នុងស្រុក ។

៦.៥.៣៨ កសិដ្ឋានចិញ្ចឹមបង្កា ចង្កូង ឆ្នាំ២០០៦-២០០៨

បរិយាយ	2006	2007	2008
គ្រួសារចិញ្ចឹមបង្កា	0 គ្រួសារ	0 គ្រួសារ	0 គ្រួសារ
% គ្រួសារចិញ្ចឹមបង្កា	0%	0%	0%
សរុបក្រឡាផ្ទៃស្រែចិញ្ចឹមបង្កា	0 ស្រះ	0 ស្រះ	0 ស្រះ
គ្រួសារចិញ្ចឹមបង្កា	0 ហ.ត	0 ហ.ត	0 ហ.ត
ក្រឡាផ្ទៃស្រែចិញ្ចឹមបង្កាក្នុង១គ្រួសារ	- ហ.ត/គ្រួសារ	- ហ.ត/គ្រួសារ	- ហ.ត/គ្រួសារ
គ្រួសារចិញ្ចឹមបង្កា	0 គ្រួសារ	0 គ្រួសារ	0 គ្រួសារ
% គ្រួសារចិញ្ចឹមបង្កា	0%	0%	0%
ចំនួនស្រះចិញ្ចឹមបង្កា	0 ស្រះ	0 ស្រះ	0 ស្រះ
ចំនួនស្រះចិញ្ចឹមបង្កាក្នុង១គ្រួសារ	- ស្រះ/គ្រួសារ	- ស្រះ/គ្រួសារ	- ស្រះ/គ្រួសារ
ចំនួនបែចិញ្ចឹមបង្កា	0 បែ	0 បែ	0 បែ
ចំនួនបែចិញ្ចឹមបង្កាក្នុង១គ្រួសារ	0 បែ/គ្រួសារ	0 បែ/គ្រួសារ	0 បែ/គ្រួសារ

សម្គាល់: ការប្រៀបធៀប គិតតែក្នុងចំណោមគ្រួសារដែលបានអនុវត្តវិវិប្បកម្មប៉ុណ្ណោះ មិនមែនធៀបជាមួយគ្រួសារសរុបឡើយ ។

៦.៥.៣៩ ចំនួនគ្រួសារចិញ្ចឹមបង្កា និងចំនួនផ្ទៃស្រែចិញ្ចឹមបង្កាតាមបណ្តាឃុំសង្កាត់ ក្នុងឆ្នាំ២០០៨

គ្មានទិន្នន័យសម្រាប់ក្រាភិចនេះទេ ។

៦.៥.៤០ ចំនួនគ្រួសារចិញ្ចឹមបង្កា និងចំនួនស្រះនិងបែចិញ្ចឹមបង្កាតាមក្រុងស្រុក ក្នុងឆ្នាំ២០០៨

គ្មានទិន្នន័យសម្រាប់ក្រាភិចនេះទេ ។

៧. ផ្នែកសង្គមកិច្ច

៧.១ ការអប់រំ

៧.១.១ កម្រិតមត្តេយ្យសិក្សាក្នុងខេត្ត ឆ្នាំ២០០៦-២០០៨

បរិយាយ	2006	2007	2008
ចំនួនកន្លែងមត្តេយ្យសហគមន៍	2 សាលា	2 សាលា	2 សាលា
ចំនួនបន្ទប់រៀនមត្តេយ្យសហគមន៍	2 បន្ទប់	2 បន្ទប់	2 បន្ទប់
ចំនួនថ្នាក់រៀនមត្តេយ្យសហគមន៍	2 ថ្នាក់	2 ថ្នាក់	2 ថ្នាក់
ចំនួនគ្រូបង្រៀនមត្តេយ្យសហគមន៍	3 នាក់	3 នាក់	3 នាក់
ចំនួនគ្រូបង្រៀនស្រីមត្តេយ្យសហគមន៍	3 ស្រ្តី	3 ស្រ្តី	3 ស្រ្តី
ចំនួនសាលាមត្តេយ្យរដ្ឋ និងឯកជន	4 សាលា	5 សាលា	6 សាលា
ចំនួនបន្ទប់រៀនមត្តេយ្យរដ្ឋ និងឯកជន	5 បន្ទប់	5 បន្ទប់	7 បន្ទប់
ចំនួនថ្នាក់រៀនមត្តេយ្យរដ្ឋ និងឯកជន	5 ថ្នាក់	6 ថ្នាក់	7 ថ្នាក់
ចំនួនគ្រូបង្រៀនមត្តេយ្យរដ្ឋ និងឯកជន	6 នាក់	8 នាក់	5 នាក់
ចំនួនគ្រូបង្រៀនស្រីមត្តេយ្យរដ្ឋ និងឯកជន	6 ស្រ្តី	8 ស្រ្តី	5 ស្រ្តី

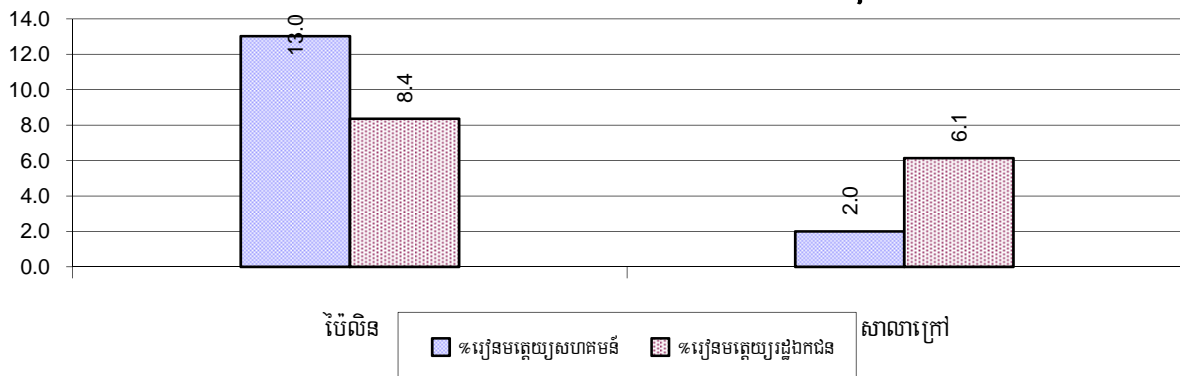
៧.១.២ ភាគរយកុមារមុខមេឃ្មោះចូលរៀនកម្រិតមត្តេយ្យសិក្សា ឆ្នាំ២០០៦-២០០៨

តារាងនេះបង្ហាញពីភាគរយនៃកុមារសរុបអាយុ៣-៥ឆ្នាំចូលរៀនសាលាមត្តេយ្យ

បរិយាយ	2006 %	2007 %	2008	
			%	ចំនួន
កុមារសរុបអាយុ៣-៥ឆ្នាំរៀនថ្នាក់មត្តេយ្យ (ទាំងអស់)	14%	16%	14%	672 នាក់
កុមារអាយុ៣-៥ឆ្នាំរៀនថ្នាក់មត្តេយ្យសហគមន៍	4%	7%	7%	337 នាក់
កុមារអាយុ៣-៥ឆ្នាំរៀនថ្នាក់មត្តេយ្យរដ្ឋ និងឯកជន	10%	9%	7%	335 នាក់

សម្គាល់: ផលធៀបគិតជាមួយក្រុមអាយុសរុប ។

៧.១.៣ ភាគរយកុមារអាយុ៣-៥ឆ្នាំចូលរៀនសាលាមត្តេយ្យ តាមក្រុងស្រុក ក្នុងឆ្នាំ២០០៨



៧.១.៤ ស្ថានភាពកម្រិតសិក្សាអប់រំជាមូលដ្ឋានរយៈពេល៩ឆ្នាំ ២០០៦-២០០៨

សាលាបឋមសិក្សា

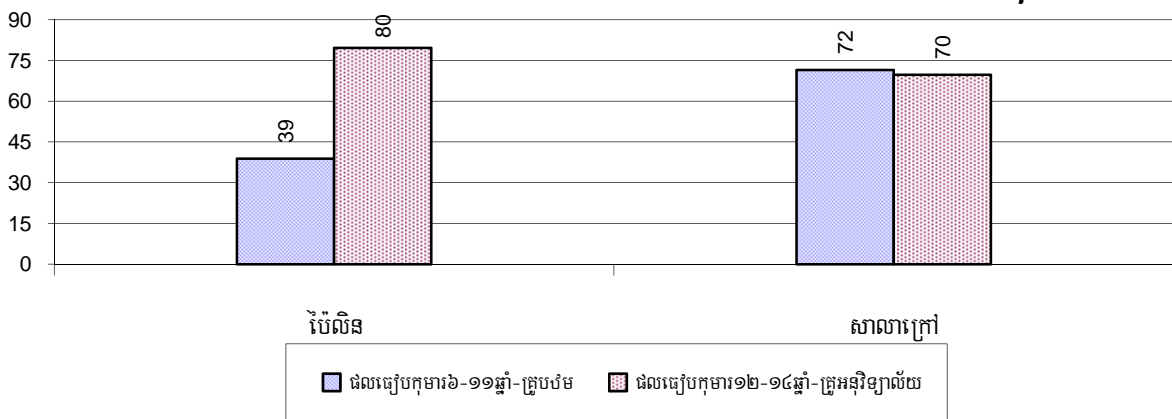
បរិយាយ	2006	2007	2008
ចំនួនសាលាកម្រិតបឋមសិក្សា	36 សាលា	30 សាលា	39 សាលា
ចំនួនបន្ទប់រៀនកម្រិតបឋមសិក្សា	189 បន្ទប់	160 បន្ទប់	181 បន្ទប់
ចំនួនថ្នាក់រៀនកម្រិតបឋមសិក្សា	245 ថ្នាក់	206 ថ្នាក់	208 ថ្នាក់
ចំនួនគ្រូបង្រៀនកម្រិតបឋមសិក្សា	211 នាក់	215 នាក់	162 នាក់
ផលធៀបកុមារអាយុ៦ទៅ១១ឆ្នាំធៀបនឹងចំនួនសាលា	258	283	211
ផលធៀបកុមារអាយុ៦ទៅ១១ឆ្នាំធៀបនឹងចំនួនបន្ទប់រៀន	49	53	45
ផលធៀបកុមារអាយុ៦ទៅ១១ឆ្នាំធៀបនឹងចំនួនថ្នាក់រៀន	38	41	40
ផលធៀបកុមារអាយុ៦ទៅ១១ឆ្នាំធៀបនឹងចំនួនគ្រូបង្រៀន	44	40	51

សម្គាល់: តាមនិយាមអប់រំ កុមារអាយុ៦ទៅ១១ឆ្នាំ ត្រូវរៀននៅបឋមសិក្សា និងចាប់ពី១២ទៅ១៤ ឆ្នាំ គឺរៀននៅអនុវិទ្យាល័យ ប៉ុន្តែ តាមសភាពជាក់ស្តែងនៅ មូលដ្ឋានមួយចំនួនចន្លោះអាយុនេះអាចមានការប្រែប្រួលខ្លះ ។

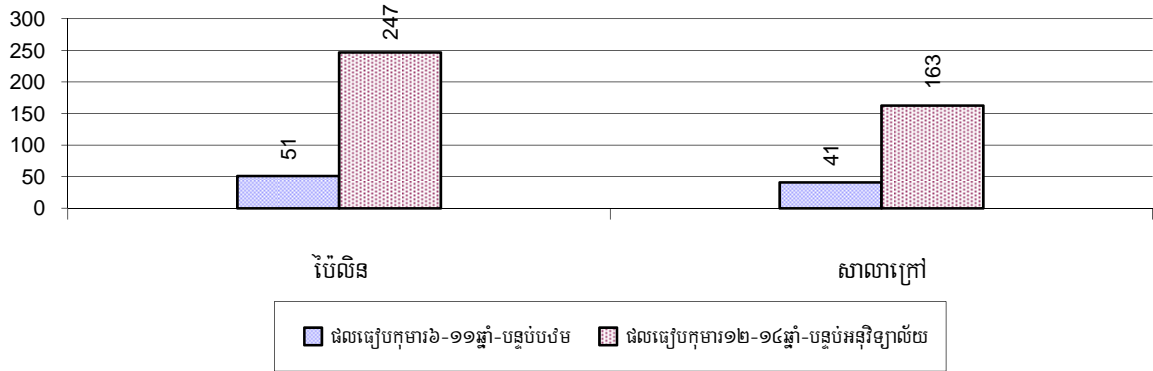
សាលាអនុវិទ្យាល័យ

បរិយាយ	2006	2007	2008
ចំនួនសាលាកម្រិតអនុវិទ្យាល័យ	6 សាលា	6 សាលា	5 សាលា
ចំនួនបន្ទប់រៀនកម្រិតអនុវិទ្យាល័យ	48 បន្ទប់	21 បន្ទប់	25 បន្ទប់
ចំនួនថ្នាក់រៀនកម្រិតអនុវិទ្យាល័យ	62 ថ្នាក់	31 ថ្នាក់	26 ថ្នាក់
ចំនួនគ្រូបង្រៀនកម្រិតអនុវិទ្យាល័យ	92 នាក់	49 នាក់	66 នាក់
ផលធៀបកុមារអាយុ១២ទៅ១៤ឆ្នាំធៀបនឹងចំនួនសាលា	876	872	982
ផលធៀបកុមារអាយុ១២ទៅ១៤ឆ្នាំធៀបនឹងបន្ទប់រៀន	110	249	196
ផលធៀបកុមារអាយុ១២ទៅ១៤ឆ្នាំធៀបនឹងចំនួនថ្នាក់រៀន	85	169	189
ផលធៀបកុមារអាយុ១២ទៅ១៤ឆ្នាំធៀបនឹងចំនួនគ្រូបង្រៀន	57	107	74

៧.១.៥ ផលធៀបកុមារ ៦-១១ឆ្នាំ និង១២-១៤ឆ្នាំ ជាមួយចំនួនគ្រូបង្រៀនតាមស្រុក ក្នុងឆ្នាំ២០០៨



៧.១.៦ ផលធៀបកុមារ ៦-១១ឆ្នាំ និង១២-១៤ឆ្នាំ ជាមួយចំនួនបន្ទប់រៀនតាមស្រុក ក្នុងឆ្នាំ២០០៨



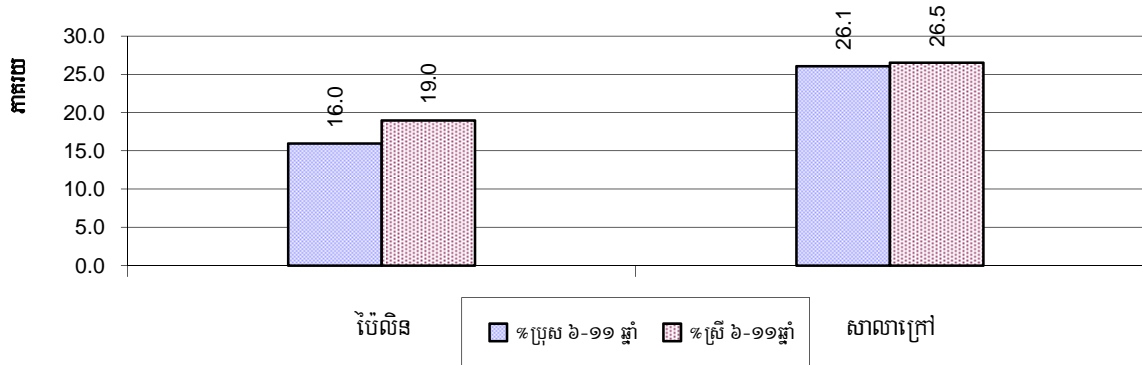
៧.១.៧ ស្ថានភាពកុមារចុះឈ្មោះចូលរៀនកម្រិតបឋមសិក្សា ឆ្នាំ២០០៦-២០០៨

បរិយាយ	2006 %	2007 %	2008	
			%	ចំនួន
កុមារសរុបអាយុពី៦-១១ឆ្នាំទាំងអស់	16%	14%	14%	8,227 នាក់
កុមារអាយុពី៦-១១ឆ្នាំកំពុងរៀន	78%	76%	78%	6,420 នាក់
កុមារអាយុពី៦-១១ឆ្នាំមិនទៅរៀន	22%	24%	22%	1,807 នាក់
កុមារិសរុបអាយុពី៦-១១ឆ្នាំទាំងអស់	16%	14%	13%	3,881 នាក់
កុមារិអាយុពី៦-១១ឆ្នាំកំពុងរៀន	77%	75%	77%	2,995 នាក់
កុមារិអាយុពី៦-១១ឆ្នាំមិនទៅរៀន	23%	25%	23%	886 នាក់
កុមារាសរុបអាយុពី៦-១១ឆ្នាំទាំងអស់	16%	15%	14%	4,346 នាក់
កុមារាអាយុពី៦-១១ឆ្នាំកំពុងរៀន	78%	76%	79%	3,425 នាក់
កុមារាអាយុពី៦-១១ឆ្នាំមិនទៅរៀន	22%	24%	21%	921 នាក់

សម្គាល់១: ភាគរយគណនាផ្អែកលើមូលដ្ឋាននៃចំនួនក្មេងក្រុមអាយុ៦-១១ឆ្នាំ សរុបសម្រាប់ជួរទី៣ និងសម្រាប់កុមារា-កុមារិ សរុបអាយុ៦-១១ឆ្នាំ ។

សម្គាល់២: ចំនួន កុមារិ កុមារា អាយុ៦-១១ឆ្នាំ កំពុងរៀន និងមិនទៅរៀន នៅបឋមសិក្សា គិតធៀបតែជាមួយកុមារសរុបក្នុងក្រុមអាយុ ៦-១១ឆ្នាំប៉ុណ្ណោះ ដើម្បីអោយដឹងថាក្នុងចំណោមកុមារ៦-១១ឆ្នាំទាំងនោះមានប៉ុន្មានភាគរយដែលកំពុងរៀន និងប៉ុន្មានភាគរយ ទៀតមិនទៅរៀន (ស្រីប៉ុន្មាន ប្រុស ប៉ុន្មាន) ។

៧.១.៨ ភាគរយកុមារអាយុ ៦-១១ ឆ្នាំមិនទៅរៀនតាមក្រុងស្រុក ក្នុងឆ្នាំ២០០៨



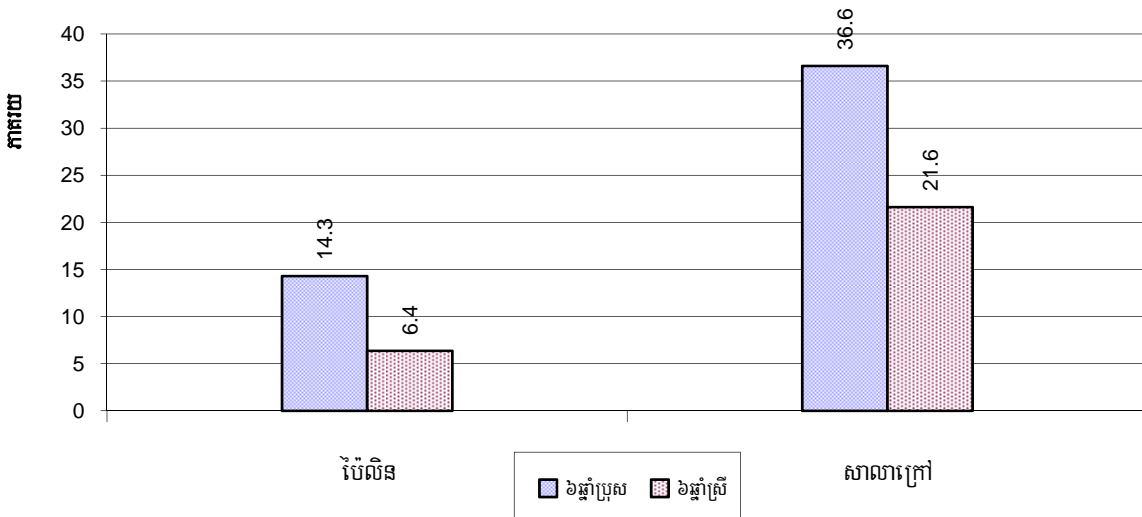
សម្គាល់: ភាគរយគណនាផ្អែកលើមូលដ្ឋាននៃចំនួនក្មេងក្រុមអាយុ៦-១១ឆ្នាំ សរុបក្នុងឃុំសង្កាត់

៧.១.៩ ស្ថានភាពកុមារអាយុ៦ឆ្នាំបានចូលរៀន ឆ្នាំ២០០៦-២០០៨

បរិយាយ	2006	2007	2008	
	%	%	%	ចំនួន
កុមារសរុបអាយុពី ៦ ឆ្នាំទាំងអស់	4%	4%	3%	1,958 នាក់
កុមារអាយុពី ៦ ឆ្នាំកំពុងរៀន	70%	65%	74%	1,445 នាក់
កុមារអាយុពី ៦ ឆ្នាំមិនទៅរៀន	30%	35%	26%	513 នាក់

សម្គាល់: ជួរទី១គណនាជាភាគរយនៃប្រជាជនសរុប ។ ជួរទី២ និងទី៣ គណនាជាភាគរយនៃចំនួនកុមារអាយុ៦ឆ្នាំសរុប ។

៧.១.១០ ភាគរយកុមារានិងកុមារីគ្រប់អាយុ៦ឆ្នាំមិនទាន់បានចុះឈ្មោះចូលរៀនតាមស្រុក ក្នុងឆ្នាំ២០០៨



សម្គាល់: គណនាគិតជាភាគរយនៃកុមារអាយុ៦ឆ្នាំសរុប ។

៧.១.១១ ចំនួនកុមារអាយុ៥ឆ្នាំតាមក្រុងស្រុកនីមួយៗ ក្នុងឆ្នាំ២០០៨

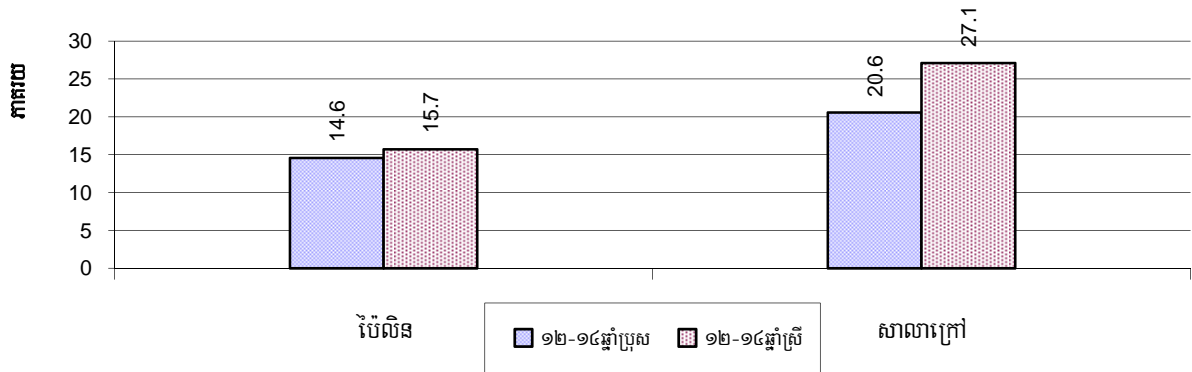


៧.១.១២ ស្ថានភាពកុមារមូលរៀនកម្រិតអនុវិទ្យាល័យ ឆ្នាំ២០០៦-២០០៨

បរិយាយ	2006 %	2007 %	2008	
			%	ចំនួន
កុមារសរុបអាយុពី១២-១៤ឆ្នាំ	9%	9%	8%	4,910 នាក់
កុមារអាយុពី១២-១៤ឆ្នាំកំពុងរៀន	80%	78%	81%	3,955 នាក់
កុមារអាយុពី១២-១៤ឆ្នាំមិនទៅរៀន	20%	22%	19%	955 នាក់
កុមារស្រីសរុបអាយុពី១២-១៤ឆ្នាំ				
កុមារស្រីសរុបអាយុពី១២-១៤ឆ្នាំ	9%	9%	8%	2,416 នាក់
កុមារស្រីអាយុពី១២-១៤ឆ្នាំកំពុងរៀន	79%	75%	79%	1,899 នាក់
កុមារស្រីអាយុពី១២-១៤ឆ្នាំមិនទៅរៀន	21%	25%	21%	517 នាក់
កុមារស្រីសរុបអាយុពី១២-១៤ឆ្នាំ				
កុមារស្រីសរុបអាយុពី១២-១៤ឆ្នាំ	9%	9%	8%	2,494 នាក់
កុមារស្រីអាយុពី១២-១៤ឆ្នាំកំពុងរៀន	80%	81%	82%	2,056 នាក់
កុមារស្រីអាយុពី១២-១៤ឆ្នាំមិនទៅរៀន	20%	19%	18%	438 នាក់

សម្គាល់: ភាគរយកុមារសរុប កុមារី កុមារា អាយុ១២-១៤ឆ្នាំ កំពុងរៀន និងមិនទៅរៀន នៅអនុវិទ្យាល័យ គិតធៀបតែជាមួយកុមារសរុបក្នុងក្រុម អាយុ ១២-១៤ឆ្នាំប៉ុណ្ណោះ ដើម្បីអោយដឹងថា ក្នុងចំណោមកុមារ១២-១៤ឆ្នាំ ទាំងនោះ មានប៉ុន្មានភាគរយដែលកំពុងរៀន និងប៉ុន្មានភាគរយទៅមិនទៅរៀន (ស្រីប៉ុន្មាន ប្រុសប៉ុន្មាន) ។ លើកលែងតែជូនទី១នៃផ្នែកនីមួយៗ ដែលគណនាតាមមូលដ្ឋាននៃកុមារសរុប ។

៧.១.១៣ ភាគរយកុមារានិងកុមារីអាយុ ១២-១៤ ឆ្នាំមិនទៅរៀនតាមក្រុងស្រុក ក្នុងឆ្នាំ២០០៨



សម្គាល់: គណនា គិតជាភាគរយនៃកុមារអាយុ ១២-១៤ឆ្នាំសរុបក្នុងឃុំសង្កាត់នីមួយៗ ។

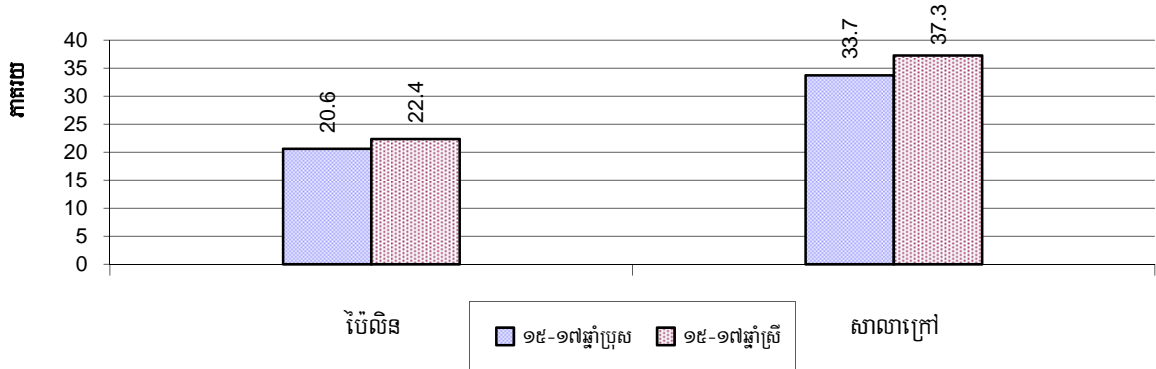
៧.១.១៤ ស្ថានភាពកម្រិតសិក្សាវិទ្យាល័យ ឆ្នាំ២០០៦-២០០៨

បរិយាយ	2006	2007	2008
ចំនួនសាលាកម្រិតវិទ្យាល័យ	1 សាលា	1 សាលា	2 សាលា
ចំនួនបន្ទប់រៀនកម្រិតវិទ្យាល័យ	32 បន្ទប់	37 បន្ទប់	52 បន្ទប់
ចំនួនថ្នាក់រៀនកម្រិតវិទ្យាល័យ	32 ថ្នាក់	36 ថ្នាក់	50 ថ្នាក់
ចំនួនគ្រូបង្រៀនកម្រិតវិទ្យាល័យ	14 នាក់	76 នាក់	114 នាក់
ផលធៀបយុវជនអាយុ១៥ទៅ១៧ឆ្នាំធ្លាប់នឹងចំនួនសាលា	5,042	5,314	2,529
ផលធៀបយុវជនអាយុ១៥ទៅ១៧ឆ្នាំធ្លាប់នឹងចំនួនបន្ទប់រៀន	158	144	97
ផលធៀបយុវជនអាយុ១៥ទៅ១៧ឆ្នាំធ្លាប់នឹងចំនួនថ្នាក់រៀន	158	148	101
ផលធៀបយុវជនអាយុ១៥ទៅ១៧ឆ្នាំធ្លាប់នឹងចំនួនគ្រូបង្រៀន	360	70	44

៧.១.១៥ ស្ថានភាពយុវជនអាយុ១៥-១៧ឆ្នាំចុះឈ្មោះចូលរៀន ឆ្នាំ២០០៦-២០០៨

បរិយាយ	2006	2007	2008
ចំនួនយុវជនអាយុ១៥-១៧ឆ្នាំ	5,042 នាក់	5,314 នាក់	5,058 នាក់
ចំនួនយុវជនអាយុ១៥-១៧ឆ្នាំមិនបាននៅរៀន	1,796 នាក់	1,992 នាក់	1,426 នាក់
ភាគរយយុវជនអាយុ១៥-១៧ឆ្នាំមិនបាននៅរៀន	36%	37%	28%

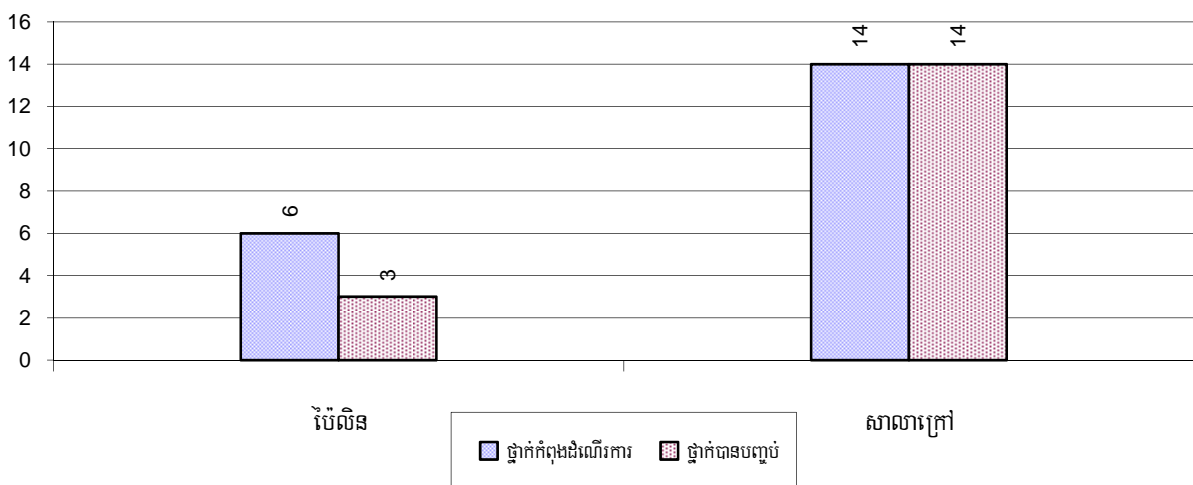
៧.១.១៦ ភាគរយយុវជនអាយុ១៥-១៧ឆ្នាំមិនបានទៅរៀន តាមក្រុងស្រុក ក្នុងឆ្នាំ២០០៨



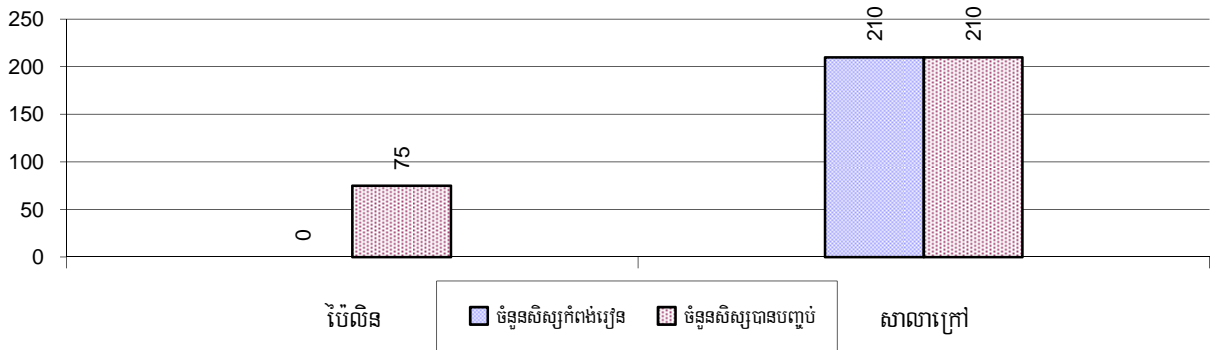
៧.១.១៧ ថ្នាក់អក្ខរកម្ម ឆ្នាំ២០០៨

កម្មវិធីអក្ខរកម្ម	រៀបចំដោយ:		កម្មវិធីផ្សេងៗ	សរុប
	មន្ទីរអប់រំ	អង្គការ		
ថ្នាក់អក្ខរកម្មកំពុងដំណើរការ	20 ថ្នាក់	0 ថ្នាក់	0 ថ្នាក់	20 ថ្នាក់
ចំនួនសិស្សអក្ខរកម្មកំពុងរៀន	210 នាក់	0 នាក់	0 នាក់	210 នាក់
ថ្នាក់អក្ខរកម្មបានបញ្ចប់	17 ថ្នាក់	0 ថ្នាក់	0 ថ្នាក់	17 ថ្នាក់
ចំនួនសិស្សអក្ខរកម្មបានបញ្ចប់	285 នាក់	0 នាក់	0 នាក់	285 នាក់
ចំនួនសិស្សអក្ខរកម្មបានបញ្ចប់ដោយប្រឡងជាប់	277 នាក់	0 នាក់	0 នាក់	277 នាក់

៧.១.១៨ ចំនួនថ្នាក់អក្ខរកម្មកំពុងដំណើរការ និងបានបញ្ចប់តាមក្រុងស្រុក ក្នុងឆ្នាំ២០០៨



៧.១.១៩ ចំនួនសិស្សថ្នាក់អក្សរកម្រិតពុំដំណើរការ និងបានបញ្ចប់តាមក្រុងស្រុក ក្នុងឆ្នាំ២០០៨

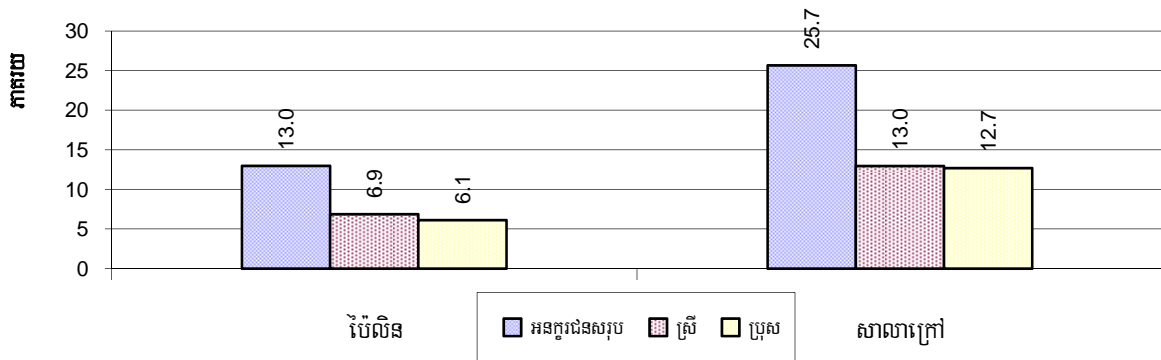


៧.១.២០ ភាគរយអ្នកមិនចេះអក្សរក្នុងចន្លោះអាយុ១៥-៦០ឆ្នាំ ក្នុងឆ្នាំ២០០៦-២០០៨

ស្ថានភាពអនកូរជន	2006	2007	2008	
	%	%	%	ចំនួន
អ្នកមិនចេះអក្សរសរុបអាយុពី១៥-៦០ឆ្នាំ	22%	21%	19%	7,026 នាក់
ស្ត្រីមិនចេះអក្សរអាយុពី១៥-៦០ឆ្នាំ	12%	11%	10%	3,604 នាក់
អ្នកមិនចេះអក្សរសរុបអាយុពី១៥-១៧ឆ្នាំ	17%	16%	13%	636 នាក់
ស្ត្រីមិនចេះអក្សរអាយុពី១៥-១៧ឆ្នាំ	9%	8%	6%	300 នាក់
អ្នកមិនចេះអក្សរសរុបអាយុពី១៨-២៤ឆ្នាំ	19%	18%	16%	1,387 នាក់
ស្ត្រីមិនចេះអក្សរអាយុពី១៨-២៤ឆ្នាំ	10%	9%	8%	666 នាក់
អ្នកមិនចេះអក្សរសរុបអាយុពី២៥-៦០ឆ្នាំ	25%	23%	22%	5,003 នាក់
ស្ត្រីមិនចេះអក្សរអាយុពី២៥-៦០ឆ្នាំ	13%	13%	12%	2,638 នាក់

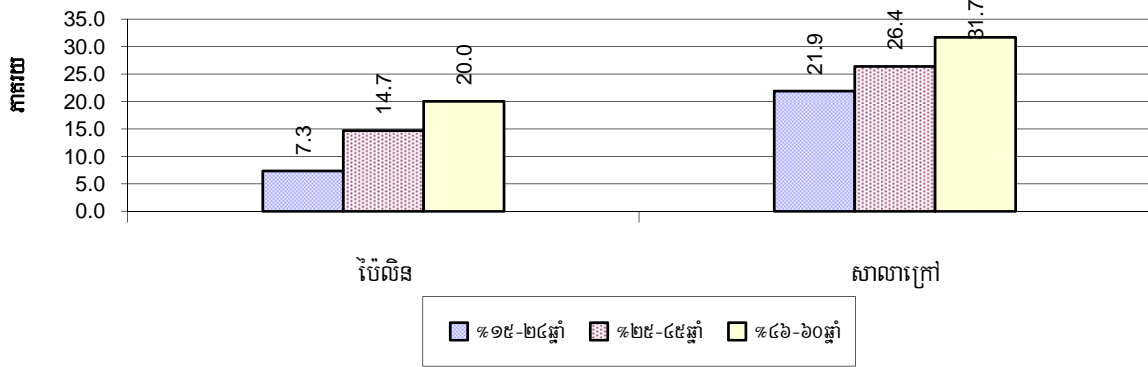
សម្គាល់: ភាគរយធៀបជាមួយចំនួនមនុស្សតាមក្រុមអាយុនីមួយៗ មិនមែនធៀបជាមួយប្រជាជនសរុបឡើយ ។

៧.១.២១ ភាគរយអ្នកមិនចេះអក្សរសរុបក្នុងចំណោមអាយុពី១៥-៦០ឆ្នាំ តាមស្រុក ក្នុងឆ្នាំ២០០៨



សម្គាល់: គិតជាភាគរយនៃចំនួនប្រជាជនសរុបតាមក្រុមអាយុ ។

៧.១.២២ ភាគរយអនកូរជនសរុបតាមក្រុមអាយុពី១៥-២៤ឆ្នាំ ពី២៥-៤៥ឆ្នាំ និង ពី៤៦-៦០ឆ្នាំ តាមក្រុងស្រុក ក្នុងឆ្នាំ២០០៨



សម្គាល់: គិតភាគរយអនកូរជនតាមក្រុមអាយុនៃចំនួនប្រជាជនក្នុងក្រុមអាយុនោះ ។

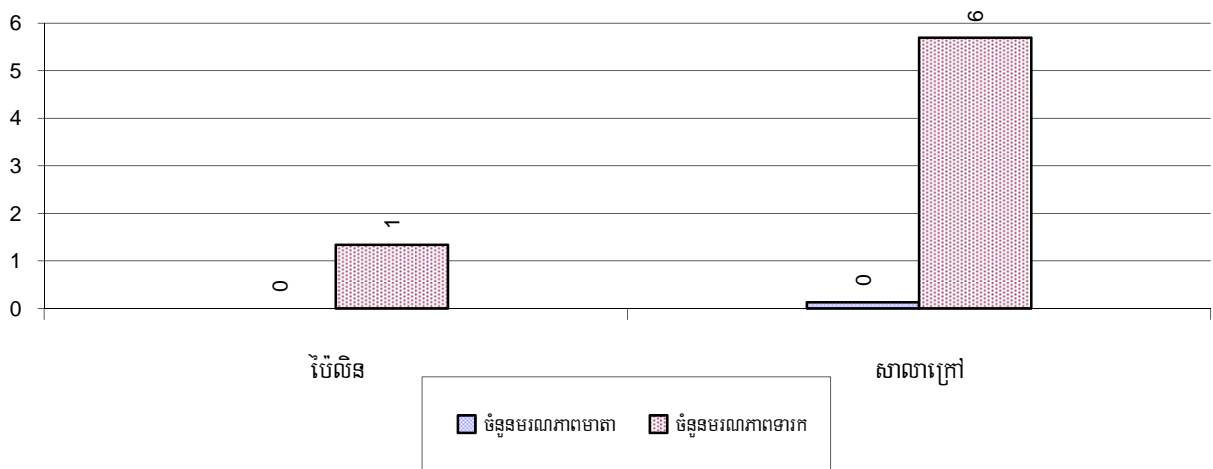
៧.២ ផ្នែកសុខាភិបាល

៧.២.១ ស្ថានភាពសុខភាពស្ត្រី និងកុមារ ឆ្នាំ២០០៦-២០០៨

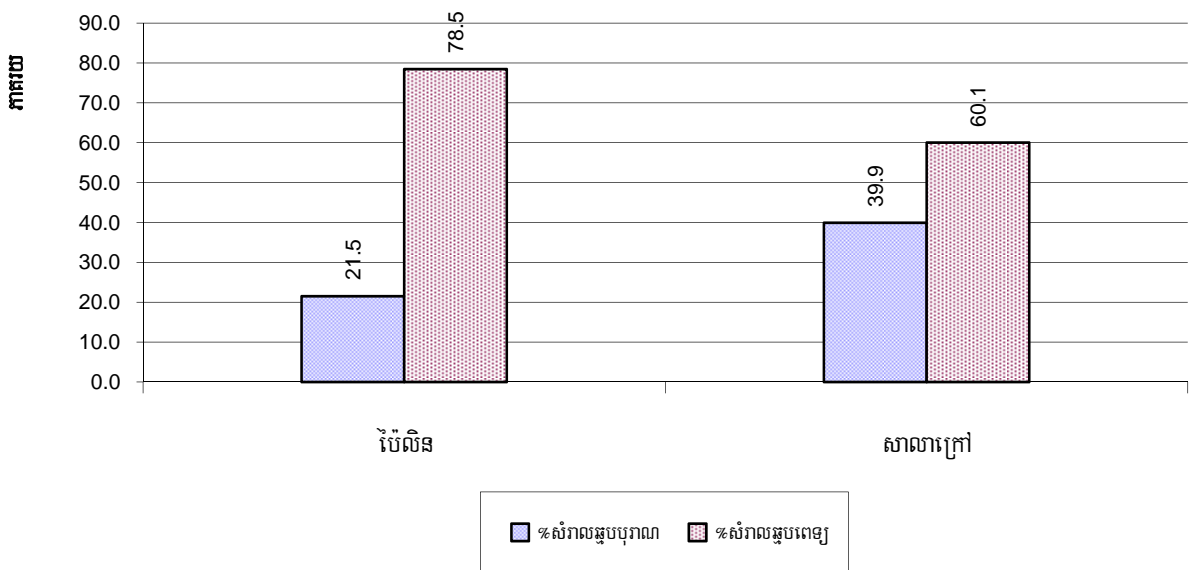
បរិយាយ	2006	2007	2008
ចំនួនស្ត្រីបានសម្រាលកូនក្នុងឆ្នាំ	984 គ្រួសារ	912 គ្រួសារ	1,123 គ្រួសារ
ចំនួនស្ត្រីដែលសម្រាលកូនដោយឆ្លបបុរាណ	438 នាក់	393 នាក់	344 នាក់
ភាគរយស្ត្រីដែលសម្រាលកូនដោយឆ្លបបុរាណ	45 %	43 %	31 %
ចំនួនស្ត្រីដែលសម្រាលកូនដោយពេទ្យឆ្លប	546 នាក់	519 នាក់	779 នាក់
ភាគរយស្ត្រីដែលសម្រាលកូនដោយពេទ្យឆ្លប	55 %	57 %	69 %
ចំនួនមរណភាពមាតាក្រោយពេលសម្រាលកូន (០-១ខែ)	1 នាក់	6 នាក់	4 នាក់
អត្រាមរណភាពមាតាក្រោយពេលសម្រាលកូន(០-១ខែ) ក្នុង ១០០.០០០កំណើតកូន	102	658	356
ចំនួនទារកបានកើតក្នុងឆ្នាំ	984 នាក់	912 នាក់	1,142 នាក់
ចំនួនមរណភាពទារកអាយុពី០-១ខែ	17 នាក់	13 នាក់	25 នាក់
អត្រាមរណភាពទារកអាយុពី០-១ខែ ក្នុង១០០០ កំណើតរស់	17	14	22
ចំនួនមរណភាពកុមារអាយុពី៥ឆ្នាំចុះ	53 នាក់	92 នាក់	76 នាក់

បរិយាយ	2006	2007	2008
ចំនួនកុមារអាយុពី៩-១២ខែក្នុងឆ្នាំ	614 នាក់	487 នាក់	724 នាក់
ចំនួនកុមារអាយុ៩-១២ខែមិនបានចាក់ថ្នាំបង្កាគ្រប់ចំនួន	162 នាក់	97 នាក់	63 នាក់
ភាគរយកុមារអាយុ៩-១២ខែមិនបានចាក់ថ្នាំបង្កាគ្រប់ចំនួន	26 %	20 %	9 %

៧.២.២ ចំនួនមរណភាពតាមក្រោយពេលសម្រាលកូន(០-១ខែ)និងមរណភាពទារកអាយុពី០-១ខែ តាមក្រុងស្រុក ក្នុងឆ្នាំ២០០៨

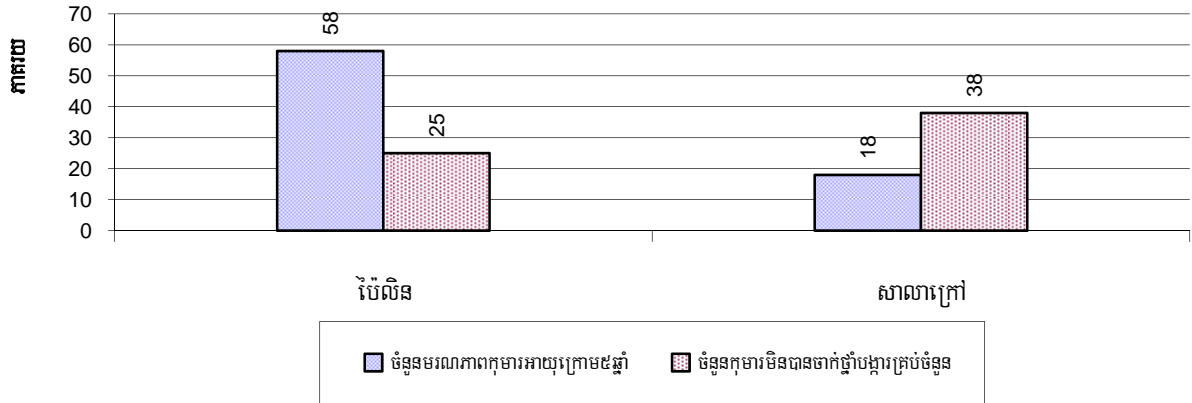


៧.២.៣ ភាគរយស្ត្រីដែលសម្រាលកូនដោយឆ្លបបុរាណ និងពេទ្យឆ្លុប តាមក្រុងស្រុក ក្នុងឆ្នាំ២០០៨



សម្គាល់: គិតជាភាគរយនៃចំនួនសម្រាលកូនសរុប

៧.២.៤ ភាគរយមរណភាពកុមារអាយុក្រោម៥ឆ្នាំ និងទារកអាយុពី៩-១២ខែមិនបានទទួលថ្នាំបង្ការគ្រប់ចំនួន តាមក្រុងស្រុក ក្នុងឆ្នាំ២០០៨



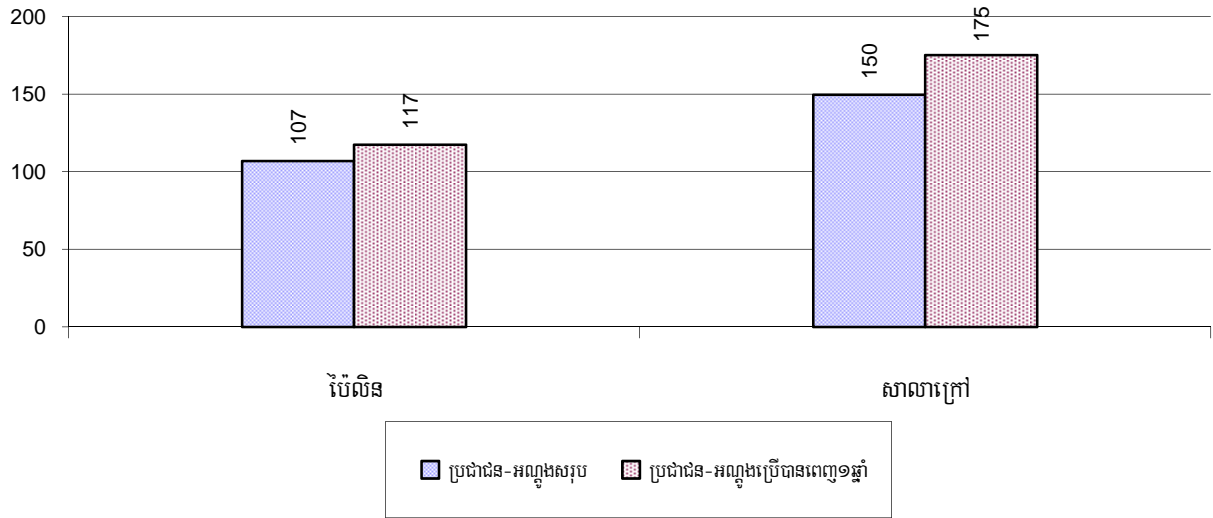
សម្គាល់: អត្រាមរណភាពគិតជាភាគរយនៃចំនួនកុមារអាយុក្រោម៥ឆ្នាំសរុប ។ កង្វះការទទួលបានថ្នាំបង្ការគ្រប់ចំនួនទារកអាយុពី៩ដល់១២ខែសរុប ។

៧.៣ ទឹកស្អាត និងអនាម័យ

៧.៣.១ ចំនួនប្រភេទអណ្តូងប្រើប្រាស់ ឆ្នាំ២០០៦-២០០៨

ប្រភេទអណ្តូង	ចំនួនអណ្តូងតាមឆ្នាំ		
	2006	2007	2008
សរុបចំនួនអណ្តូងស្នប់ឬអណ្តូងចម្រុះ	321	392	353
ចំនួនអណ្តូងស្នប់ឬអណ្តូងចម្រុះប្រើបានពេញ១ឆ្នាំ	302	364	312
ចំនួនអណ្តូងស្នប់ឬអណ្តូងចម្រុះមិនអាចប្រើបាននៅរដូវប្រាំង	19	28	41
ចំនួនអណ្តូងស្នប់ឬអណ្តូងចម្រុះដែលត្រូវជួសជុល	37	101	65
សរុបចំនួនអណ្តូងល្អ	114	116	123
ចំនួនអណ្តូងល្អប្រើប្រាស់បានពេញ១ឆ្នាំ	95	100	110
ចំនួនអណ្តូងល្អមិនអាចប្រើបាននៅរដូវប្រាំង	19	16	13
ចំនួនអណ្តូងល្អដែលត្រូវស្តារ ឬជួសជុល	17	16	8
សរុបអណ្តូងដៃមិនដាក់លូ ឬមិនរៀបឥដ្ឋ	48	37	44
ចំនួនអណ្តូងដៃមិនដាក់លូ ឬមិនរៀបឥដ្ឋប្រើបានពេញ១ឆ្នាំ	29	27	27
ចំនួនអណ្តូងដៃមិនដាក់លូ ឬមិនរៀបឥដ្ឋមិនអាចប្រើបាននៅរដូវប្រាំង	19	10	17

៧.៣.២ ផលធៀបប្រជាជន-អណ្តូង តាមក្រុងស្រុក ក្នុងឆ្នាំ២០០៨

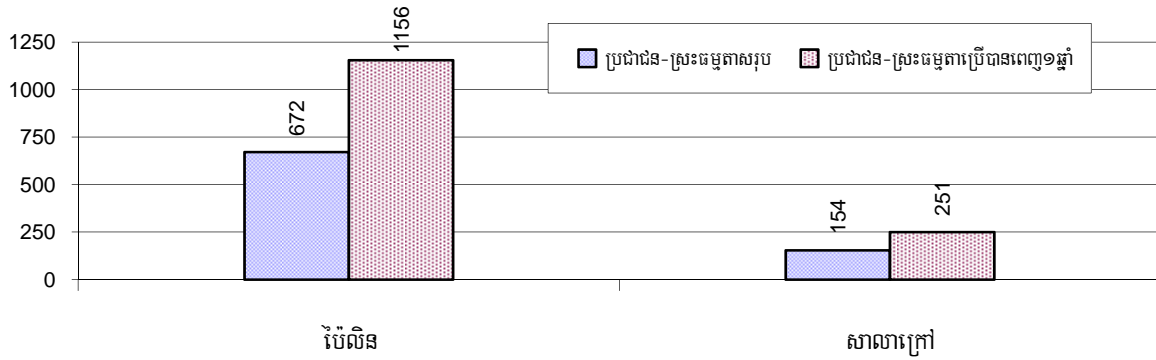


សម្គាល់: អណ្តូងប្រើពេញ១ឆ្នាំ មិនរាប់បញ្ចូលអណ្តូងគ្មានសុវត្ថិភាព

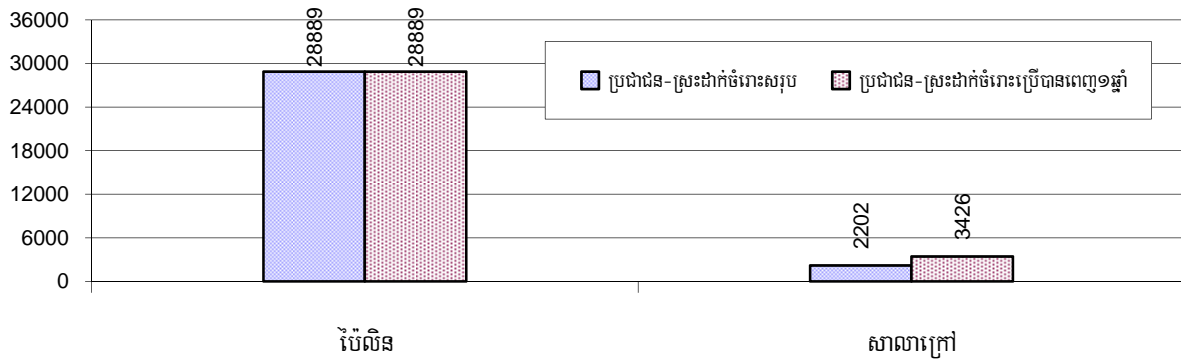
៧.៣.៣ ចំនួនស្រះទឹកថ្លើប្រាស់ ឆ្នាំ២០០៦-២០០៨

ប្រភេទស្រះទឹក	2006	2007	2008
សរុបចំនួនស្រះទឹកធម្មតា	186 ស្រះ	229 ស្រះ	243 ស្រះ
ចំនួនស្រះទឹកធម្មតាប្រើបានពេញ១ឆ្នាំ	77 ស្រះ	106 ស្រះ	148 ស្រះ
ចំនួនស្រះទឹកធម្មតាមិនអាចប្រើបាននៅរដូវប្រាំង	109 ស្រះ	123 ស្រះ	95 ស្រះ
ចំនួនស្រះទឹកធម្មតាដែលត្រូវស្តារឬជួសជុល	40 ស្រះ	126 ស្រះ	82 ស្រះ
សរុបចំនួនស្រះទឹកដាក់ចម្រោះ	10 ស្រះ	10 ស្រះ	15 ស្រះ
ចំនួនស្រះទឹកដាក់ចម្រោះប្រើបានពេញ១ឆ្នាំ	8 ស្រះ	7 ស្រះ	10 ស្រះ
ចំនួនស្រះទឹកដាក់ចម្រោះមិនអាចប្រើបាននៅរដូវប្រាំង	2 ស្រះ	3 ស្រះ	5 ស្រះ
ចំនួនស្រះទឹកដាក់ចម្រោះដែលត្រូវស្តារឬជួសជុល	4 ស្រះ	7 ស្រះ	7 ស្រះ

៧.៣.៤ ផលធៀបប្រជាជន-ស្រះធម្មតា តាមក្រុងស្រុក ក្នុងឆ្នាំ២០០៨



៧.៣.៥ ប្រជាជន-ស្រះដាក់ចម្រោះ តាមក្រុងស្រុក ក្នុងឆ្នាំ២០០៨

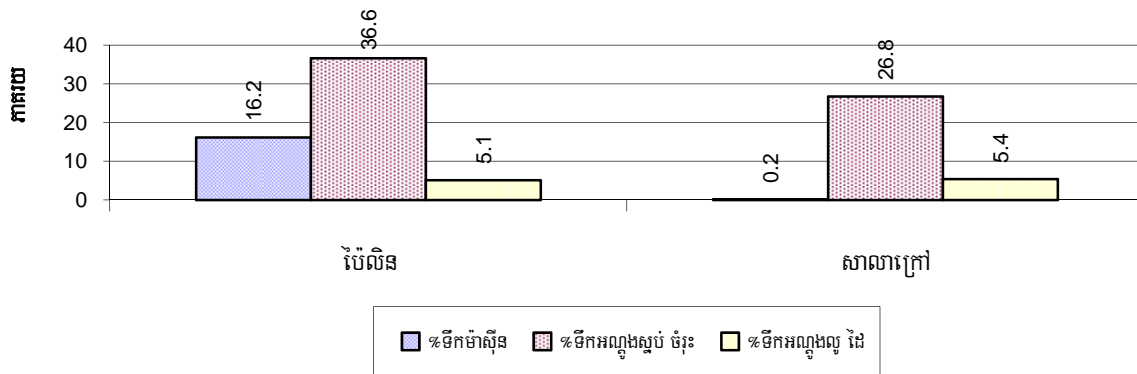


៧.៣.៦ ប្រភពទឹកដែលប្រជាជនប្រើប្រាស់ ឆ្នាំ២០០៦-២០០៨

គ្រួសារប្រើប្រាស់ទឹកពី	2006	2007	2008	
	%	%	%	ចំនួន
ប្រភពដែលបានឆ្លងកាត់ប្រព័ន្ធផ្ទៃទឹកឱ្យស្អាត	7%	5 %	8 %	1,023 គ្រួសារ
ប្រភពទឹកអណ្តូងស្នប់ អណ្តូងចម្រុះ	39%	37 %	32 %	3,948 គ្រួសារ
ប្រភពទឹកអណ្តូងលូ អណ្តូងជីកដៃ	7%	4 %	5 %	656 គ្រួសារ
ប្រភពទឹកស្រះ	9%	7 %	11 %	1,398 គ្រួសារ
អាងស្តុកទឹកភ្លៀង(ប្រថាំគ្រួសារ)	4%	5 %	7 %	843 គ្រួសារ
ប្រភពទឹកទន្លេ ស្ទឹង បឹង ត្រពាំង អាងទឹក	34%	41 %	37 %	4,578 គ្រួសារ

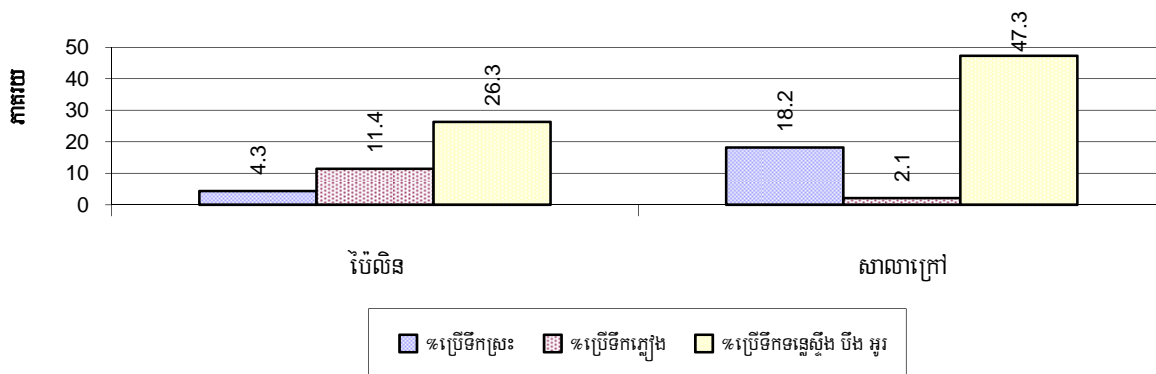
សម្គាល់: គណនាគិតភាគរយនៃចំនួនគ្រួសារសរុប ។

៧.៣.៧ គ្រួសារប្រើប្រាស់ប្រភពទឹកផ្សេងៗតាមក្រុងស្រុក ក្នុងឆ្នាំ២០០៨



សម្គាល់: គណនាគិតជាភាគរយនៃចំនួនគ្រួសារសរុបក្នុងក្រុងស្រុកនីមួយៗ ។

៧.៣.៨ គ្រួសារប្រើប្រាស់ទឹកស្រះ: ទឹកភ្លៀង និងទឹកពីប្រភព ទន្លេ ត្រពាំង ស្ទឹង បឹង តាមក្រុងស្រុក ក្នុងឆ្នាំ២០០៨



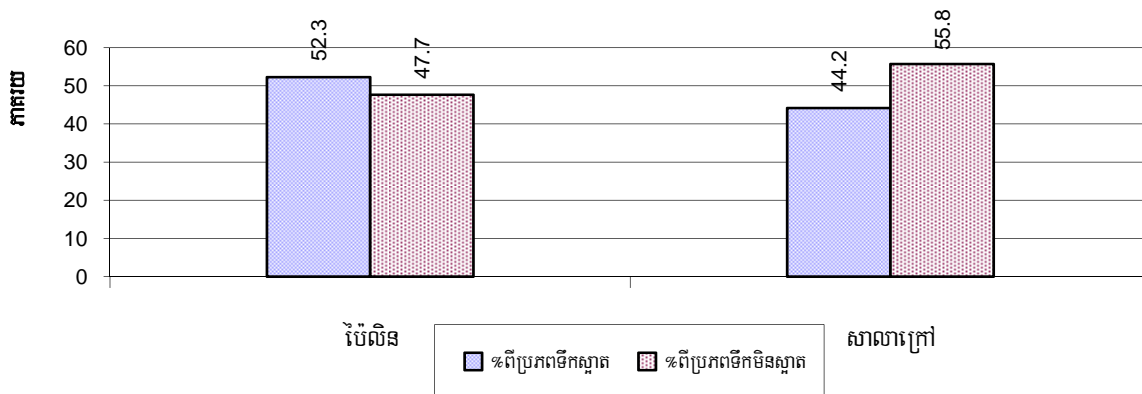
សម្គាល់: គណនាគិតជាភាគរយនៃចំនួនគ្រួសារសរុបក្នុងក្រុងស្រុកនីមួយៗ ។

៧.៣.៩ ប្រភពទឹកទទួលបាននៅរដូវប្រាំង ឆ្នាំ២០០៦-២០០៨

ភាគរយគ្រួសារដែលនិយមប្រើប្រាស់ទឹកសម្រាប់	2006	2007	2008	
	%	%	%	ចំនួន
ទទួលបាននៅរដូវប្រាំងពីប្រភពទឹកស្អាត	48 %	44 %	48 %	6,009 គ្រួសារ
ទទួលបាននៅរដូវប្រាំងពីប្រភពទឹកមិនស្អាត	52 %	56 %	52 %	6,437 គ្រួសារ

សម្គាល់: គណនាគិតជាភាគរយនៃចំនួនគ្រួសារសរុប

៧.៣.១០ ភាគរយគ្រួសារប្រើប្រាស់ប្រភពទឹកស្អាត និងមិនស្អាតនៅរដូវប្រាំងតាមក្រុងស្រុក ឆ្នាំ២០០៨



សម្គាល់: គណនាគិតជាភាគរយនៃចំនួនគ្រួសារសរុបក្នុងក្រុងស្រុកនីមួយៗ ។

៧.៣.១១ អនាម័យនៃការទទួលបានទឹកតាមគ្រួសារ ឆ្នាំ២០០៦-២០០៨

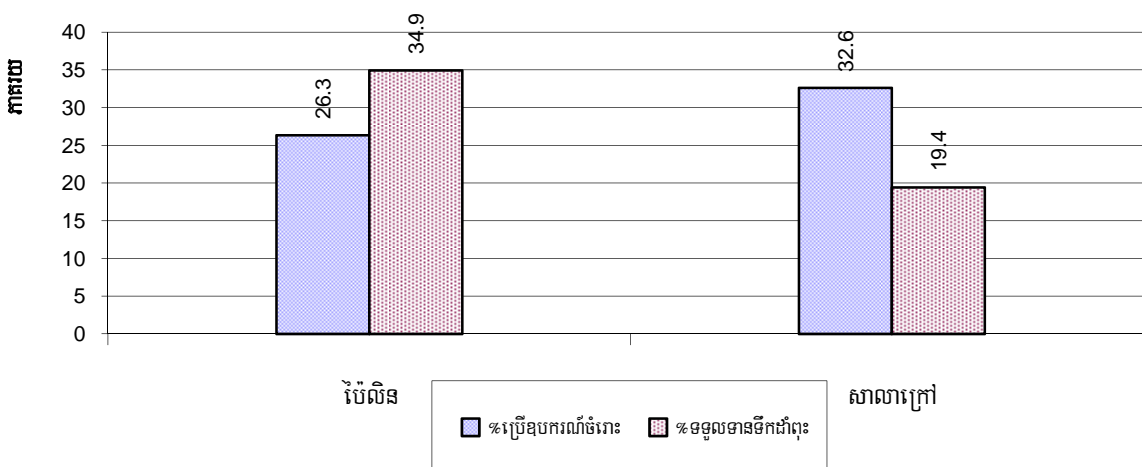
តារាងនេះបង្ហាញពីវិធីផ្សេងគ្នានៃការទទួលបានទឹកស្អាតតាមគ្រួសារនីមួយៗ

ចំនួនគ្រួសារដែល:	2006	2007	2008	
	%	%	%	ចំនួន
និយមប្រើប្រាស់ឧបករណ៍ចម្រោះទឹកសំរាប់ទទួលបាន	45%	41%	29 %	3,669 គ្រួសារ
មានទម្លាប់ទទួលបានទឹកដាំទឹកពុះ	27%	27%	27 %	3,386 គ្រួសារ

សម្គាល់: គិតជាភាគរយនៃចំនួនគ្រួសារសរុប ។

៧.៣.១២ ភាគរយគ្រួសារប្រើប្រាស់ឧបករណ៍ចម្រោះទឹក ឬទំលាប់ដាំទឹកសម្រាប់បរិភោគតាមក្រុងស្រុក ក្នុងឆ្នាំ២០០៨

ក្រាហ្វិចនេះបង្ហាញពីវិធីផ្សេងគ្នាដែលគ្រួសារនីមួយៗទទួលបានទឹកស្អាត



សម្គាល់: គិតជាភាគរយនៃចំនួនគ្រួសារសរុបក្នុងក្រុងស្រុកនីមួយៗ ។

៧.៣.១៣ គ្រួសារមានលទ្ធភាពទទួលបានទឹកប្រើប្រាស់ ឆ្នាំ២០០៦-២០០៨

លទ្ធភាពទទួលបានទឹកប្រើប្រាស់:	2006	2007	2008	
	%	%	%	ចំនួន
ជិតជាង១៥០ម៉ែត្រពីផ្ទះ	46%	42%	45 %	5,662 គ្រួសារ
ឆ្ងាយជាង១៥០ម៉ែត្រពីផ្ទះ	28%	30%	23 %	2,880 គ្រួសារ


សម្គាល់: គិតជាភាគរយនៃចំនួនគ្រួសារសរុប

៧.៣.១៤ ផលធៀបប្រជាជនប្រើប្រាស់បង្គន់ ឆ្នាំ២០០៦-២០០៨

បរិយាយ	2006	2007	2008	
	សមាមាត្រ	សមាមាត្រ	សមាមាត្រ	ចំនួន
ផលធៀបប្រជាជន-បង្គន់	26.9	23.5	18.8	3,184.0

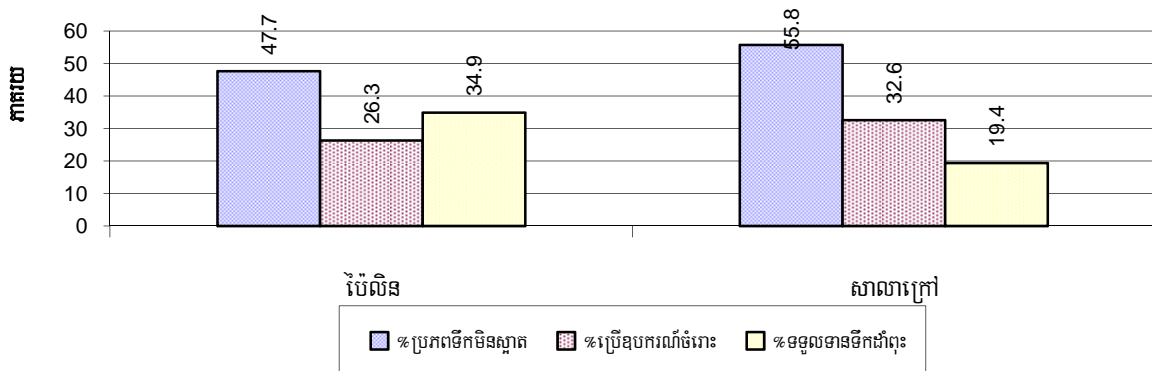
សម្គាល់: សមាមាត្រ ជាផលធៀប រវាងចំនួនប្រជាជនសរុប និង ចំនួនបង្គន់សរុប ។

៧.៣.១៥ ផលធៀបប្រជាជនប្រើប្រាស់បង្គន់តាមក្រុង ស្រុក ក្នុងឆ្នាំ២០០៨



សម្គាល់: គិតផលធៀប ដោយចែកចំនួន ប្រជាជនសរុបក្នុងស្រុកមួយ ជាមួយចំនួនបង្គន់សរុប ។

៧.៣.១៦ ភាគរយគ្រួសារបរិភោគទឹកជំពុះ ទឹកជ្រោះ ឬទឹកមិនស្អាតតាមក្រុងស្រុក ក្នុងឆ្នាំ២០០៨



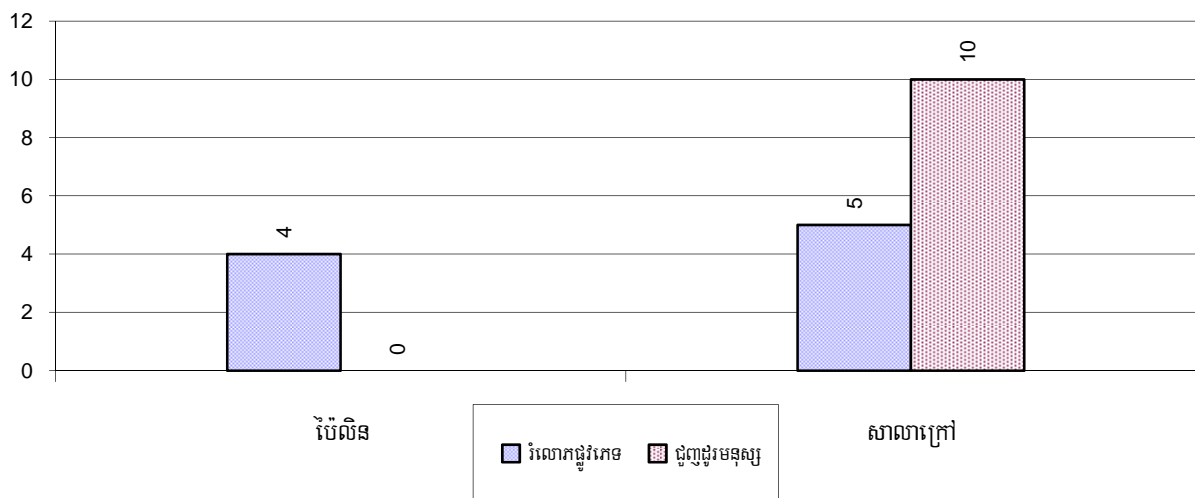
សម្គាល់: គិតជាភាគរយនៃចំនួនគ្រួសារសរុបក្នុងស្រុកនីមួយៗ ។

៧.៤ ក្រុមជនងាយរងគ្រោះ

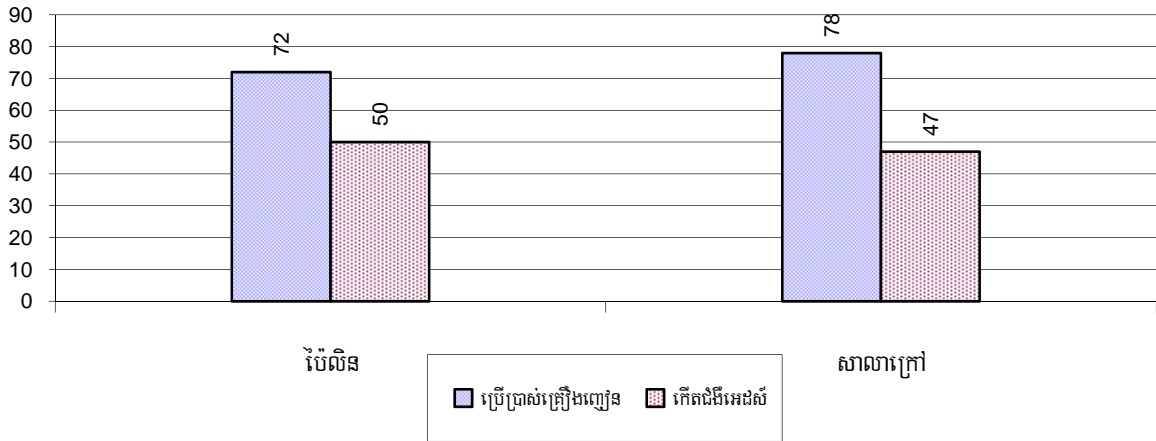
៧.៤.១ ក្រុមជនងាយរងគ្រោះដែលត្រូវទទួលបានការពារពិសេស ឆ្នាំ២០០៦-២០០៨

ប្រភេទជនងាយរងគ្រោះ	2006	2007	2008
ចំនួនជនរងគ្រោះដោយសារការរំលោភផ្លូវភេទ	6 នាក់	6 នាក់	9 នាក់
ចំនួនជនរងគ្រោះដោយសារជួញដូរមនុស្ស	4 នាក់	0 នាក់	10 នាក់
ចំនួនគ្រួសារដែលមានសមាជិកប្រើប្រាស់គ្រឿងញៀន	66 គ្រួសារ	78 គ្រួសារ	150 គ្រួសារ
ចំនួនគ្រួសារដែលមានសមាជិកកើតជំងឺអេដស៍	60 គ្រួសារ	77 គ្រួសារ	97 គ្រួសារ
ចំនួនកុមារកំព្រាអាយុក្រោម១៨ឆ្នាំដោយសារអេដស៍	62 នាក់	99 នាក់	55 នាក់
ចំនួនកុមារកំព្រាអាយុក្រោម១៨ឆ្នាំ (ទូទៅគ្រប់ករណី)	448 នាក់	239 នាក់	153 នាក់
ចំនួនមនុស្សចាស់ជរាគ្មានទីពឹង	225 នាក់	154 នាក់	109 នាក់
ចំនួនជនពិការអាចរកចំណូលបាន	392 នាក់	408 នាក់	244 នាក់
ចំនួនជនពិការមិនអាចរកចំណូលបាន	64 នាក់	84 នាក់	58 នាក់
ចំនួនជនពិការអាយុក្រោម១៨ឆ្នាំ	41 នាក់	38 នាក់	28 នាក់
ចំនួនគ្រួសារដែលរងគ្រោះដោយគ្រោះធម្មជាតិ	1,501 គ្រួសារ	1,023 គ្រួសារ	780 គ្រួសារ
ចំនួនជនរងគ្រោះដោយសារគ្រាប់មីននិងយុទ្ធភណ្ឌមិនទាន់ផ្ទុះ	62 នាក់	51 នាក់	37 នាក់

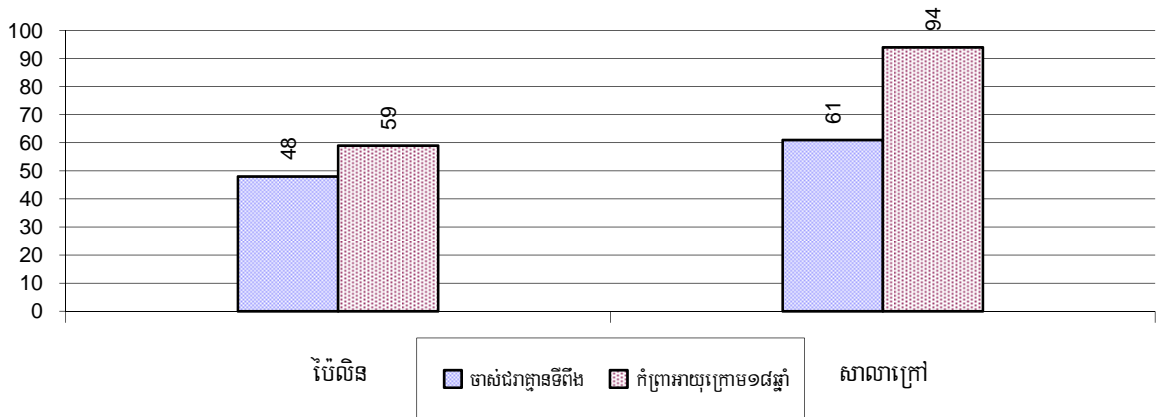
៧.៤.២ ចំនួនជនរងគ្រោះដោយការរំលោភផ្លូវភេទ និងការជួញដូរមនុស្សដែលបានកត់ត្រាតាមក្រុងស្រុក ក្នុងឆ្នាំ២០០៨



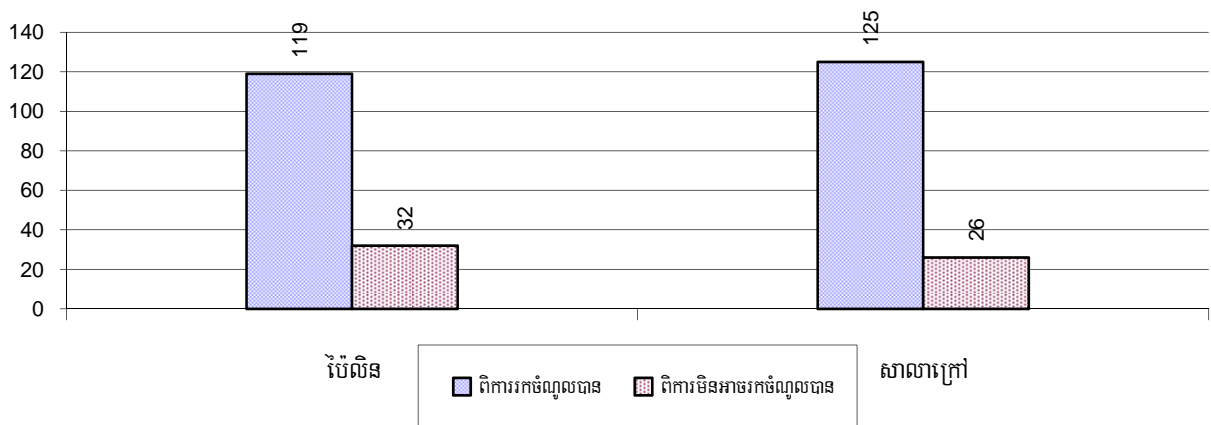
៧.៤.៣ ចំនួនគ្រួសារដែលមានសមាជិកប្រើប្រាស់គ្រឿងញៀន និងកើតជំងឺអេដស៍ដែលបានកត់ត្រាតាមស្រុក ក្នុងឆ្នាំ២០០៨



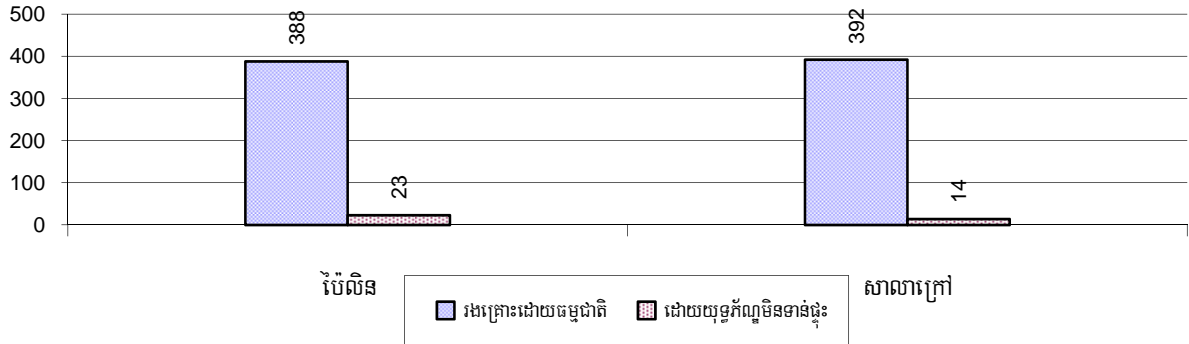
៧.៤.៤ ចំនួនចាស់ជរាគ្មានទីពឹង និងកុមារកំព្រា/អនាថាអាយុក្រោម១៨ឆ្នាំតាមស្រុក ក្នុងឆ្នាំ២០០៨



៧.៤.៥ ចំនួនជនពិការភាវកម្មចំណូលបាន និងជនពិការមិនភាវកម្មចំណូលបានតាមស្រុកឆ្នាំ២០០៨



៧.៤.៦ ចំនួនគ្រួសារដែលរងគ្រោះដោយគ្រោះធម្មជាតិ គ្រាប់មីន និងយុទ្ធភ័ណ្ណមិនទាន់ផ្ទុះ តាមក្រុងស្រុក ក្នុងឆ្នាំ២០០៨



៧.៥ អន្តោប្រវេសន៍

៧.៥.១ ស្ថិតិប្រជាជនផ្លាស់ប្តូរទីលំនៅ ឆ្នាំ២០០៦-២០០៨

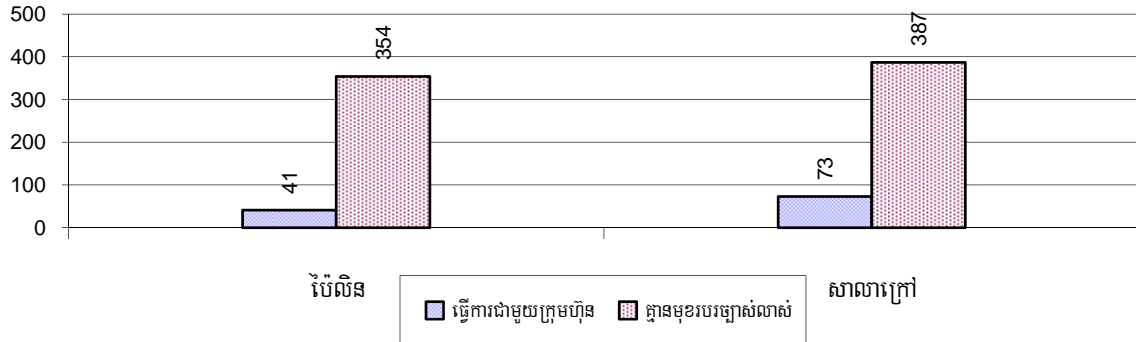
បរិយាយ	2006	2007	2008
ចំនួនគ្រួសារផ្លាស់លំនៅស្ថានចូល	346 គ្រួសារ	1,020 គ្រួសារ	1,231 គ្រួសារ
ចំនួនមនុស្សសរុប	1,852 នាក់	1,271 នាក់	5,151 នាក់
ចំនួនមនុស្សស្រី	819 នាក់	607 នាក់	2,833 នាក់
ចំនួនគ្រួសារផ្លាស់លំនៅស្ថានចេញ	511 គ្រួសារ	508 គ្រួសារ	775 គ្រួសារ
ចំនួនមនុស្សសរុប	1,917 នាក់	2,079 នាក់	2,344 នាក់
ចំនួនមនុស្សស្រី	914 នាក់	1,042 នាក់	1,138 នាក់
ចំនួនគ្រួសារចូលមកស្នាក់នៅបណ្តោះអាសន្ន	549 គ្រួសារ	468 គ្រួសារ	897 គ្រួសារ
ចំនួនមនុស្សសរុប	2,107 នាក់	1,811 នាក់	3,180 នាក់
ចំនួនមនុស្សស្រី	995 នាក់	904 នាក់	1,611 នាក់

៧.៥.២ ការធ្វើចំណាកស្រុកស្វែងរកការងារធ្វើ

បរិយាយ	2006	2007	2008	
	%	%	%	ចំនួន
ចំនួនប្រជាជនផ្លាស់ទីទៅរកការងារធ្វើជាមួយក្រុមហ៊ុន រោងចក្រ	1%	0%	0%	114 នាក់
ចំនួនប្រជាជនផ្លាស់ទីទៅរកការងារធ្វើ ប៉ុន្តែមានការងារមិនពិត ប្រាកដ	3%	2%	2%	741 នាក់

សម្គាល់: គិតជាភាគរយនៃចំនួនប្រជាជនសរុបអាយុ ១៨-៦០ឆ្នាំ ។

៧.៥.៣ ចំនួនមនុស្សទៅរកស៊ីក្រៅស្រុកជាមួយក្រុមហ៊ុន/រោងចក្រ ឬមិនដឹងមុខរបរច្បាស់លាស់ ក្នុងឆ្នាំ២០០៨

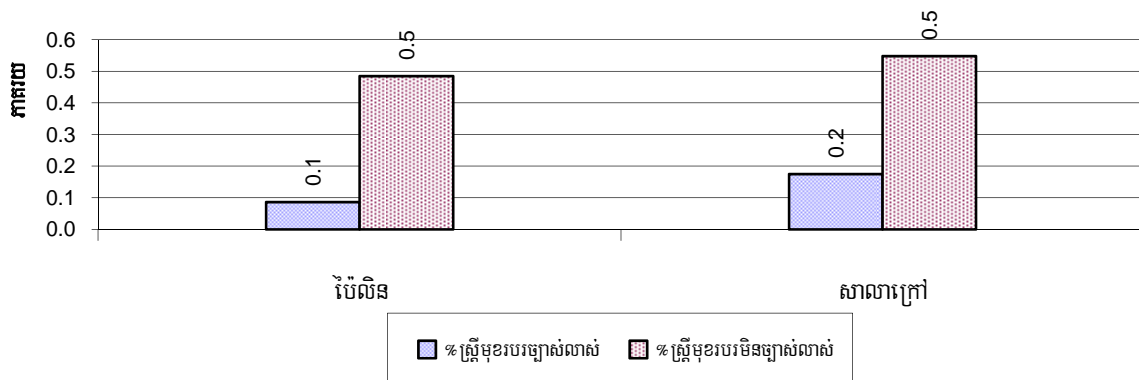


៧.៥.៤ ស្ត្រីផ្ទះទីលំនៅ ឆ្នាំ២០០៦-២០០៨

បរិយាយ	2006	2007	2008	
	%	%	%	ចំនួន
ចំនួនអ្នកផ្ទះទីលំនៅសរុប	1.8%	1.4%	1.4%	855 នាក់
ចំនួនអ្នកផ្ទះទីលំនៅជាស្ត្រី	0.9%	0.6%	0.6%	388 នាក់
ចំនួនអ្នកផ្ទះទីលំនៅសរុបដែលចេញទៅធ្វើការជាមួយក្រុមហ៊ុន/រោងចក្រ (ការងារពិតប្រាកដ)	0.5%	0.1%	0.2%	114 នាក់
ចំនួនអ្នកផ្ទះទីលំនៅជាស្ត្រីមានការងារពិតប្រាកដ	0.4%	0.1%	0.1%	79 នាក់
ចំនួនអ្នកផ្ទះទីលំនៅសរុបមានការងារមិនពិតប្រាកដ	1.3%	1.2%	1.2%	741 នាក់
ចំនួនអ្នកផ្ទះទីលំនៅជាស្ត្រីមានការងារមិនពិតប្រាកដ	0.6%	0.5%	0.5%	309 នាក់

សម្គាល់: គិតជាភាគរយនៃចំនួនប្រជាជនសរុប

៧.៥.៥ ភាគរយអ្នកផ្ទះទីលំនៅជាស្ត្រីមានមុខរបរច្បាស់លាស់ និងមិនច្បាស់លាស់ តាមស្រុកឆ្នាំ២០០៨



សម្គាល់: គិតជាភាគរយនៃចំនួនប្រជាជនសរុបនៃស្រុក

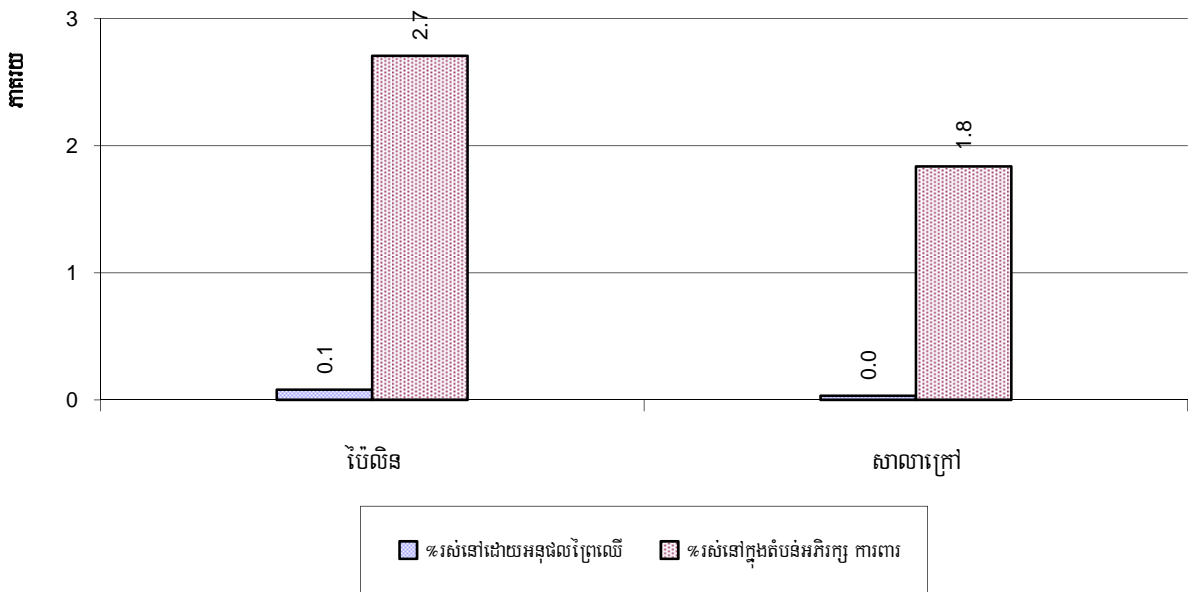
៨. បរិស្ថាន និង ធនធានធម្មជាតិ

៨.១ គ្រួសារពាក់ព័ន្ធជាមួយបញ្ហាធនធានធម្មជាតិ និងបរិស្ថាន ឆ្នាំ២០០៦-២០០៨

បរិយាយ	2006	2007	2008	
	%	%	%	ចំនួន
គ្រួសាររស់នៅដោយសារអនុផលព្រៃឈើ	0 %	0 %	0 %	7 គ្រួសារ
គ្រួសាររស់នៅក្នុងតំបន់អភិរក្ស/ការពារ	2 %	0 %	2 %	283 គ្រួសារ
គ្រួសារដែលមានសេវាប្រមូលសម្រាម	0 %	1 %	0 %	2 គ្រួសារ
គ្រួសារដែលទទួលបានការបំពុលបរិស្ថាន	2 %	2 %	3 %	333 គ្រួសារ
គ្រួសារដាំដុះដែលប្រើជីគីមី	11 %	6 %	12 %	1,480 គ្រួសារ
គ្រួសារដាំដុះដែលប្រើថ្នាំគីមីសម្លាប់សត្វល្អិត	40 %	40 %	48 %	5,961 គ្រួសារ

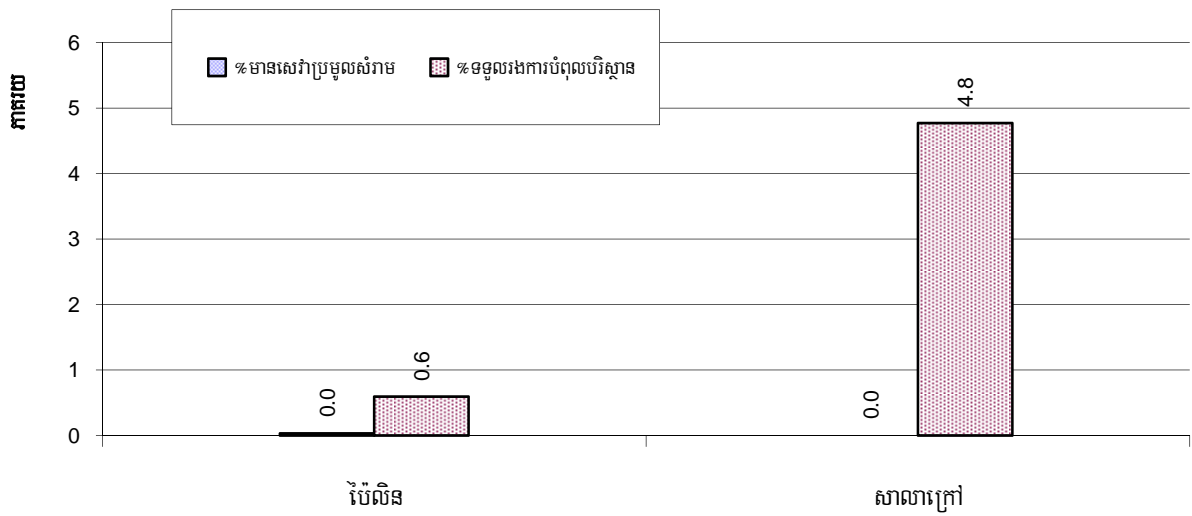
សម្គាល់: គណនា គិតជាភាគរយនៃចំនួនគ្រួសារសរុប

៨.២ ភាគរយគ្រួសារដែលជាប់ពាក់ព័ន្ធនឹងបញ្ហាធនធានធម្មជាតិក្នុងក្រុងស្រុក ក្នុងឆ្នាំ២០០៨



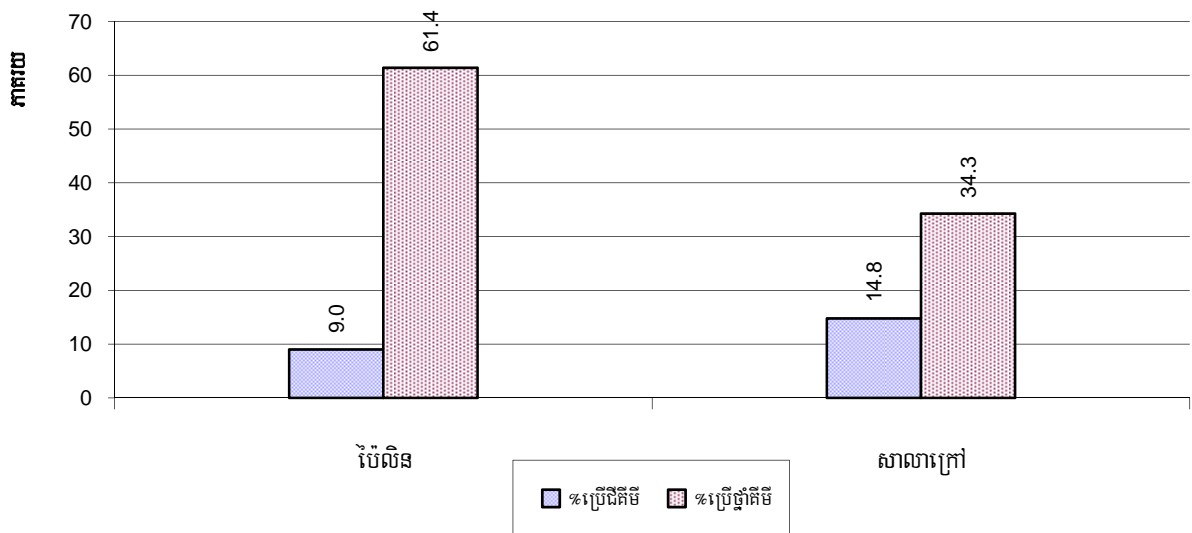
សម្គាល់: គណនាគិតជាភាគរយនៃចំនួនគ្រួសារសរុបក្នុងក្រុងស្រុក

៨.៣ ភាគរយគ្រួសារដែលប្រមូលសំរាម និងបំបែកដោយការបំពុលបរិស្ថាន តាមស្រុកឆ្នាំ២០០៨



សម្គាល់: ការប្រមូលសំរាមគិតជាភាគរយនៃចំនួនផ្ទះសំបែកក្នុងក្រុងស្រុកនីមួយៗ និងបំបែកដោយការបំពុលបរិស្ថានគិតជាភាគរយនៃចំនួនគ្រួសារសរុបក្នុងក្រុងស្រុកនីមួយៗ ។

៨.៤ ភាគរយគ្រួសារប្រើជីគីមី និងប្រើថ្នាំគីមីសម្លាប់សត្វល្អិតតាមក្រុងស្រុក ក្នុងឆ្នាំ២០០៨



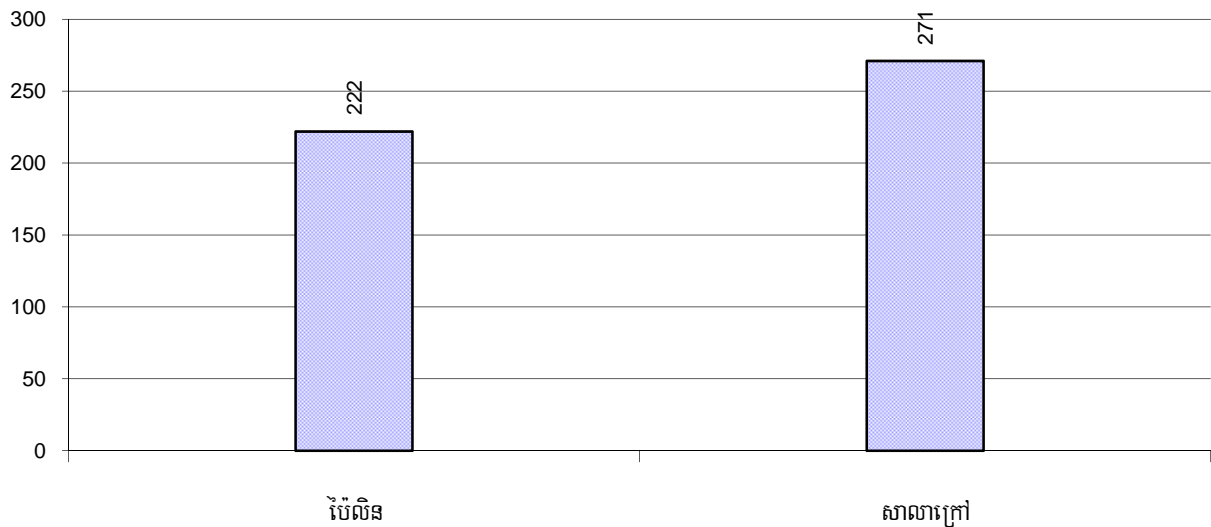
សម្គាល់: គិតជាភាគរយនៃចំនួនគ្រួសារសរុបក្នុងក្រុងស្រុកនីមួយៗ

៩. រដ្ឋបាល និង សន្តិសុខសណ្តាប់ធ្នាប់

៩.១ ការចុះសំបុត្រកំណើត ឆ្នាំ២០០៦-២០០៨

បរិយាយ	2006	2007	2008
ចំនួនទារកដែលត្រូវទៅចុះសំបុត្រកំណើតក្នុងឆ្នាំ	967 នាក់	899 នាក់	1,117 នាក់
ចំនួនទារកដែលមិនបានចុះសំបុត្រកំណើតក្នុងឆ្នាំ	456 នាក់	459 នាក់	493 នាក់
ភាគរយទារកដែលមិនបានចុះសំបុត្រកំណើតក្នុងឆ្នាំ	47 %	51 %	44 %

៩.២ ចំនួនទារកមិនទាន់បានចុះសំបុត្រកំណើតតាមក្រុងស្រុក ក្នុងឆ្នាំ២០០៨

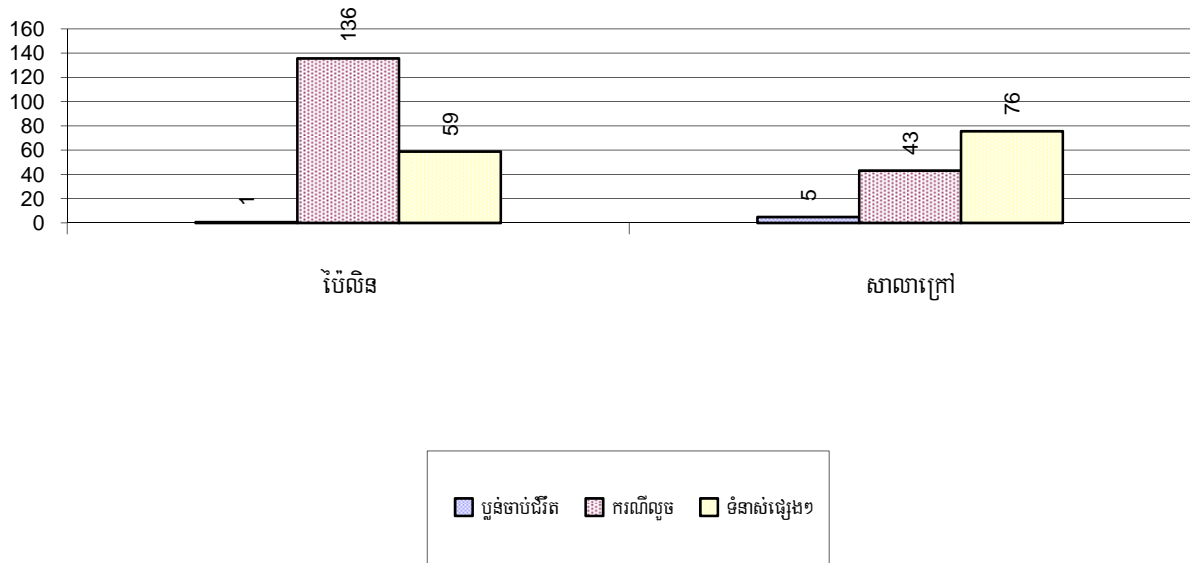


៩.៣ ចំនួនករណីអសន្តិសុខដែលបានកត់ត្រា ឆ្នាំ២០០៦-២០០៨

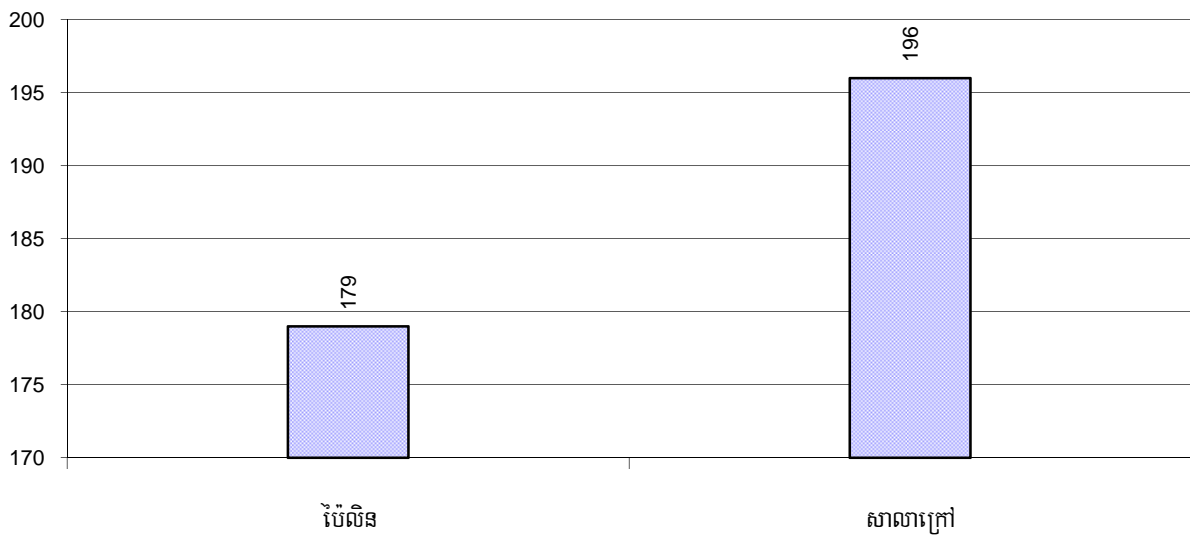
បរិយាយ	2006	2007	2008
ចំនួនករណីឃាតកម្ម-ប្តូរ-ចាប់ជីវិត	17 ករណី	15 ករណី	17 ករណី
ចំនួនករណីលួច	365 ករណី	582 ករណី	525 ករណី
ចំនួនករណីទំនាស់ដីធ្លី	301 ករណី	362 ករណី	375 ករណី
ចំនួនករណីទំនាស់ផ្សេងៗ	410 ករណី	442 ករណី	403 ករណី

សម្គាល់: ទាំងនេះស្តុះបញ្ជាំងតែករណីអសន្តិសុខដែលបានកត់ត្រាតែប៉ុណ្ណោះ ។

៩.៤ ករណីឧក្រិដ្ឋកម្មដែលបានកត់ត្រាក្នុង១០០០០នាក់ តាមក្រុង ស្រុក ក្នុងឆ្នាំ២០០៨



៩.៥ ចំនួនករណីទំនាស់ជំងឺដែលបានកត់ត្រា តាមក្រុង ស្រុក ក្នុងឆ្នាំ២០០៨

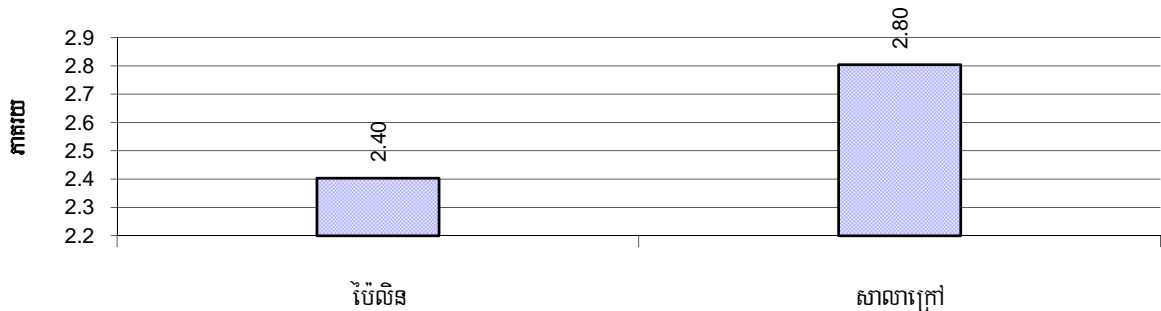


១០. យេនឌ័រ

១០.១ អំពើហិង្សាក្នុងគ្រួសារដែលបានកត់ត្រា ឆ្នាំ២០០៦-២០០៨

បរិយាយ		2006	2007	2008
ចំនួនគ្រួសារដែលមានអំពើហិង្សាក្នុងគ្រួសារ		270 គ្រួសារ	256 គ្រួសារ	324 គ្រួសារ
ភាគរយគ្រួសារដែលមានអំពើហិង្សាក្នុងគ្រួសារ		2 %	2 %	3 %
ចំនួនករណី(ដង) អំពើហិង្សាក្នុងគ្រួសារដែលមេភូមិរាយការណ៍		79 ករណី	62 ករណី	197 ករណី
ក្នុងនោះ	អំពើហិង្សាផ្លូវកាយ	27 ករណី	35 ករណី	58 ករណី
	អំពើហិង្សាផ្លូវភេទ	9 ករណី	5 ករណី	8 ករណី
	អំពើហិង្សាផ្លូវចិត្ត	24 ករណី	8 ករណី	81 ករណី
	អំពើហិង្សាផ្នែកជីវភាពសេដ្ឋកិច្ច	19 ករណី	14 ករណី	50 ករណី
សរុបចំនួនសេចក្តីសម្រេចរដ្ឋបាលផ្នែកអំពើហិង្សាក្នុងគ្រួសារ		55 ករណី	53 ករណី	127 ករណី
ភាគរយសេចក្តីសម្រេចរដ្ឋបាលផ្នែកអំពើហិង្សាក្នុងគ្រួសារ		70 %	85 %	64 %

១០.២ ភាគរយគ្រួសារមានអំពើហិង្សាក្នុងគ្រួសារដែលបានកត់ត្រា តាមក្រុង ស្រុក ឆ្នាំ២០០៨



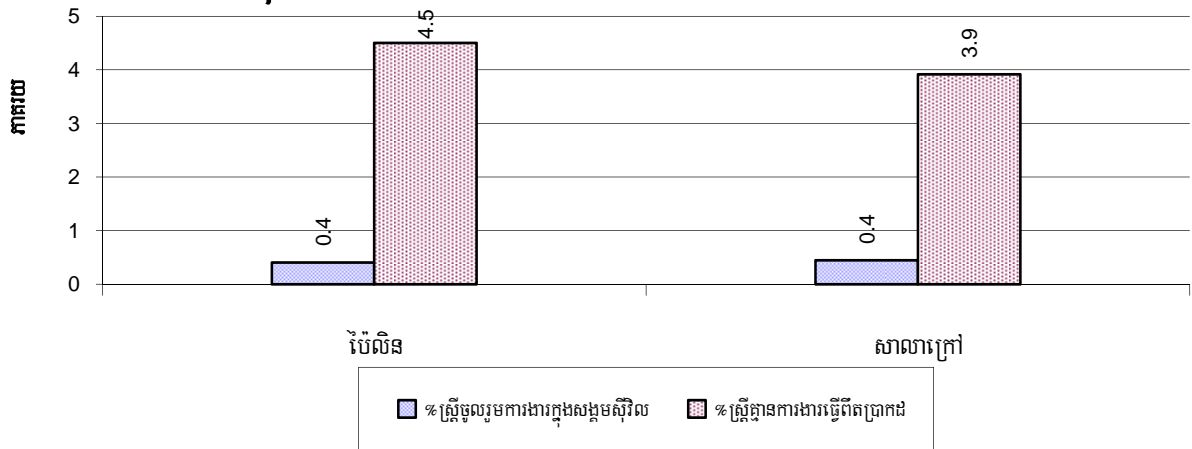
សម្គាល់: គិតជាភាគរយនៃចំនួនគ្រួសារសរុបក្នុងក្រុងស្រុកនីមួយៗ

១០.៣ ការចូលរួមរបស់ស្ត្រី ឆ្នាំ២០០៦-២០០៨

បរិយាយ	2006 %	2007 %	2008	
			%	ចំនួន
ភាគរយប្រជាជនចូលរួមក្នុងការងារសង្គមស៊ីវិល	2%	1%	1%	599 នាក់
ភាគរយស្ត្រីចូលរួមក្នុងការងារសង្គមស៊ីវិល	1%	0%	0%	255 នាក់
ភាគរយមនុស្សអាយុ១៨-៦០ដែលគ្មានការងារធ្វើពិតប្រាកដ និងឡើងទាត់	7%	7%	7%	2,300 នាក់
ភាគរយមនុស្សស្ត្រីអាយុ១៨-៦០ ដែលគ្មានការងារធ្វើ ពិតប្រាកដ និងឡើងទាត់	3%	3%	4%	1,309 នាក់

សម្គាល់: ការចូលរួមអាចមានអង្គការក្រៅរដ្ឋាភិបាល អង្គការសហគមន៍ ក្រុមគណនាសហព័ន្ធស្ត្រី គណបក្ស និងអង្គការសង្គមស៊ីវិលផ្សេងៗទៀត ។ ផ្នែកទី១គណនាគិតភាគរយនៃចំនួនប្រជាជនសរុប និងផ្នែកទី២គណនាជាភាគរយនៃចំនួនប្រជាជនសរុប អាយុពី១៨-៦០ឆ្នាំ ។

១០.៤ ភាគរយស្ត្រីចូលរួមក្នុងការងារសង្គមស៊ីវិល និងស្ត្រីអាយុ១៨-៦០ឆ្នាំគ្មានការងារច្បាស់លាស់ តាមក្រុងស្រុក ក្នុងឆ្នាំ២០០៨



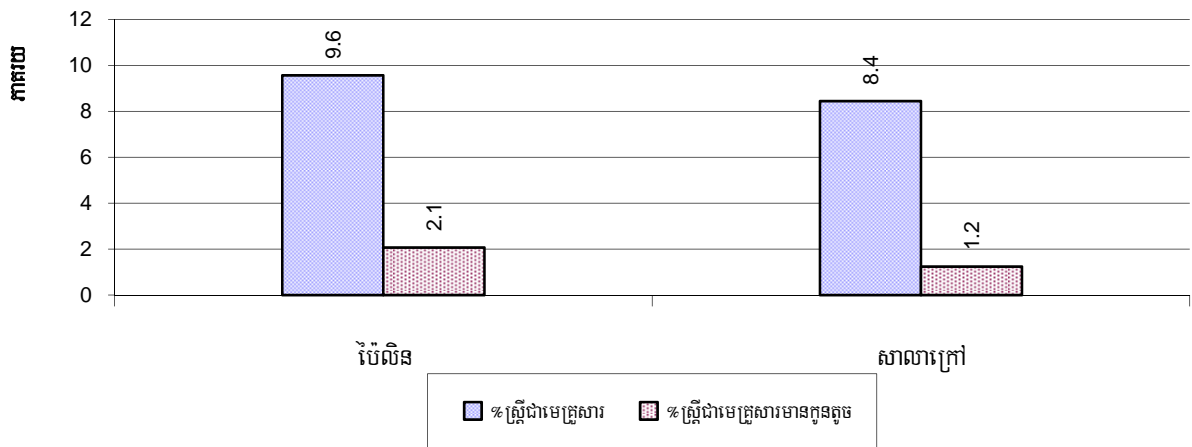
សម្គាល់: ភាគរយស្ត្រីចូលរួមក្នុងសង្គមស៊ីវិលគណនាជាភាគរយនៃចំនួនប្រជាជនសរុបក្នុងស្រុក ។ ភាគរយនៃស្ត្រីអាយុ១៨-៦០ឆ្នាំ ដែលមានការងារមិនពិតប្រាកដគណនាជាភាគរយនៃចំនួនប្រជាជនសរុបអាយុ១៨-៦០ឆ្នាំ ក្នុងស្រុក ។

១០.៥ ស្ត្រីជាមេគ្រួសារ ឆ្នាំ២០០៦-២០០៨

ប្រភេទគ្រួសារដែលមាន:	2006	2007	2008	
	%	%	%	ចំនួន
ស្ត្រីជាមេគ្រួសារ	8%	9%	9%	1,121 គ្រួសារ
ស្ត្រីជាមេគ្រួសារមានកូនតូចអាយុតិចជាង៥ឆ្នាំ	2%	2%	2%	206 គ្រួសារ

សម្គាល់: គិតជាភាគរយនៃចំនួនគ្រួសារសរុប ។

១០.៦ ភាគរយគ្រួសារដែលស្ត្រីជាមេគ្រួសារនិងមានកូនតូចអាយុតិចជាង៥ឆ្នាំ តាមស្រុកឆ្នាំ២០០៨



សម្គាល់: គិតជាភាគរយនៃចំនួនគ្រួសារសរុបក្នុងក្រុងស្រុកនីមួយៗ ។

១១. ស្ថិតិជនជាតិដើមភាគតិចនៅក្នុងខេត្ត

១១.១ ស្ថិតិជនជាតិដើមភាគតិចនៅក្នុងក្រុងស្រុក ឆ្នាំ២០០៦-២០០៨

ជនជាតិដើមភាគតិច	2006		2007		2008	
	ចំនួនគ្រួសារ	ចំនួនប្រជាជន	ចំនួនគ្រួសារ	ចំនួនប្រជាជន	ចំនួនគ្រួសារ	ចំនួនប្រជាជន
ព្នង	0 គ្រួសារ	0 នាក់	2 គ្រួសារ	15 នាក់	0 គ្រួសារ	0 នាក់
កួយ	0 គ្រួសារ	0 នាក់	0 គ្រួសារ	0 នាក់	0 គ្រួសារ	0 នាក់
ស្មៅរាំង	0 គ្រួសារ	0 នាក់	1 គ្រួសារ	4 នាក់	0 គ្រួសារ	0 នាក់
មិល	0 គ្រួសារ	0 នាក់	0 គ្រួសារ	0 នាក់	0 គ្រួសារ	0 នាក់
ក្រោល	0 គ្រួសារ	0 នាក់	0 គ្រួសារ	0 នាក់	0 គ្រួសារ	0 នាក់
ថ្មន	0 គ្រួសារ	0 នាក់	0 គ្រួសារ	0 នាក់	0 គ្រួសារ	0 នាក់
ខោញ	0 គ្រួសារ	0 នាក់	0 គ្រួសារ	0 នាក់	0 គ្រួសារ	0 នាក់
ទំពួន	0 គ្រួសារ	0 នាក់	0 គ្រួសារ	0 នាក់	0 គ្រួសារ	0 នាក់
ចារាយ	0 គ្រួសារ	0 នាក់	0 គ្រួសារ	0 នាក់	0 គ្រួសារ	0 នាក់
ត្រឹង	0 គ្រួសារ	0 នាក់	0 គ្រួសារ	0 នាក់	0 គ្រួសារ	0 នាក់
ការវ៉ែត	0 គ្រួសារ	0 នាក់	0 គ្រួសារ	0 នាក់	0 គ្រួសារ	0 នាក់
ស្អុច	0 គ្រួសារ	0 នាក់	0 គ្រួសារ	0 នាក់	0 គ្រួសារ	0 នាក់
លន់	0 គ្រួសារ	0 នាក់	0 គ្រួសារ	0 នាក់	0 គ្រួសារ	0 នាក់
កាចក់	0 គ្រួសារ	0 នាក់	0 គ្រួសារ	0 នាក់	0 គ្រួសារ	0 នាក់
ព្រៅ	0 គ្រួសារ	0 នាក់	0 គ្រួសារ	0 នាក់	0 គ្រួសារ	0 នាក់
ផ្សេងៗ	0 គ្រួសារ	0 នាក់	0 គ្រួសារ	0 នាក់	0 គ្រួសារ	0 នាក់
សរុប	0 គ្រួសារ	0 នាក់	3 គ្រួសារ	4 នាក់	0 គ្រួសារ	0 នាក់

សម្គាល់: ផ្សេងៗ សំដៅលើក្រុមជនជាតិដើមភាគតិចដទៃទៀតដែលមិនមានបញ្ជាក់ប្រភេទជនជាតិច្បាស់លាស់ ។

១១.២ ជនជាតិភាគតិចផ្សេងៗក្នុងខេត្ត ឆ្នាំ២០០៦-២០០៨

ជនជាតិភាគតិច	2006		2007		2008	
	ចំនួនគ្រួសារ	ចំនួនប្រជាជន	ចំនួនគ្រួសារ	ចំនួនប្រជាជន	ចំនួនគ្រួសារ	ចំនួនប្រជាជន
ខ្មែរឥស្លាម	96 គ្រួសារ	473 នាក់	112 គ្រួសារ	557 នាក់	101 គ្រួសារ	621 នាក់
វៀតណាម	13 គ្រួសារ	39 នាក់	13 គ្រួសារ	46 នាក់	8 គ្រួសារ	39 នាក់
ឡាវ	0 គ្រួសារ	0 នាក់	0 គ្រួសារ	0 នាក់	1 គ្រួសារ	3 នាក់

សម្គាល់: ចំនួនជនជាតិដើមភាគតិច និងជនជាតិភាគតិចគឺជាទិន្នន័យបន្ថែម ដូច្នេះភូមិខ្លះមិនបានកត់ត្រាទុក ។

ផ្នែក គ: ផែនការ និងគម្រោង

សៀវភៅទិន្នន័យខេត្ត ឆ្នាំ២០០៩: ផែនការអភិវឌ្ឍន៍ និងគម្រោងនានា

១២. សំណើគម្រោងវិនិយោគ និងផែនការនានា

១២.១ សំណើគម្រោងជាអាទិភាពរបស់ក្រុងស្រុកតាមវិស័យនៅក្នុងខេត្ត សម្រាប់ឆ្នាំ២០០៩

ទិន្នន័យតារាងម៉ាទ្រិចសកម្មភាពអាទិភាពស្រុកត្រូវបានយកចេញពី CDPD ។ តារាងម៉ាទ្រិចសកម្មភាពអាទិភាពស្រុក ត្រូវបានប្រើប្រាស់សម្រាប់សិក្ខាសាលាសមាហរណកម្មថ្នាក់ស្រុក ដើម្បីបង្ហាញគម្រោង អ្វីខ្លះដែលបំណងសង្កេតបានឆ្លើយតបក្នុងផែនការវិនិយោគបំណុល សង្កាត់របស់ពួកគាត់សម្រាប់ឆ្នាំ២០០៩។ អ្នកផ្តល់ជំនួយមន្ទីរនានា និងភ្នាក់ងារផ្សេងទៀតធ្វើការពិចារណាថាតើគម្រោងមួយណាដែលពួកគេចង់គាំទ្រ និងគម្រោងណាដែលមិនចាប់អារម្មណ៍។ ជាលទ្ធផលគឺមានកិច្ចព្រមព្រៀងបណ្តោះអាសន្នរវាងក្រុមប្រឹក្សាបំណុលសង្កាត់និងអ្នកគាំទ្រ (អង្គការមិនមែនរដ្ឋាភិបាល មន្ទីរវិស័យ អ្នកផ្តល់ជំនួយ និងសប្បុរសជន) ។

អនុផ្នែក	ប្រភេទគំរោង	ស្រុក/ក្រុង				សរុប	
		ប៉ៃលិន		សាលាក្រៅ		សក	បំរុង
		សក	បំរុង	សក	បំរុង		
សេដ្ឋកិច្ច							
កសិកម្ម	បណ្តុះបណ្តាលការដាំដំណាំ/ស្រូវ/បន្លែ	4	3	6	3	10	6
	បសុពេទ្យ/បសុព្យាបាល/បណ្តុះបណ្តាល	3	2	4	3	7	5
	បណ្តុះបណ្តាលបច្ចេកទេសការចិញ្ចឹមសត្វ/ផ្តល់ពូជសត្វ	1	1	2	2	3	3
	សំភារៈកសិកម្ម/ពូជ/ជី/ថ្នាំ	16	4	14	4	30	8
	វារីវប្បកម្ម/បណ្តុះបណ្តាល	2	2	3	3	5	5
ផ្លូវលំ	ហេដ្ឋារចនាសម្ព័ន្ធផ្លូវថ្នល់	4	2	2	2	6	4
	សាងសង់ហេដ្ឋារចនាសម្ព័ន្ធផ្លូវថ្នល់	8	3	10	4	18	7
	ស្តារ/ជួសជុល ហេដ្ឋារចនាសម្ព័ន្ធផ្លូវថ្នល់	1	1	0	0	1	1
ធារាសាស្ត្រ	សាងសង់ហេដ្ឋារចនាសម្ព័ន្ធធារាសាស្ត្រ	1	1	2	2	3	3
ឥណទាន	ឥណទានសាច់ប្រាក់	4	4	4	4	8	8
សេដ្ឋកិច្ចជនបទ	ផ្សារជនបទ	1	1	1	1	2	2
	ផ្សេងៗ (សេដ្ឋកិច្ច)	2	2	2	2	4	4
សង្គមកិច្ច							
សុខភាព	សុខភាពបន្តពូជ	2	2	3	3	5	5
	អេដស៍	2	2	0	0	2	2
	ផ្សព្វផ្សាយអប់រំសុខភាព	4	4	3	3	7	7
	ការចាក់វ៉ាក់សាំង	4	4	4	4	8	8
	ការផ្តល់សេវាសុខភាព	0	0	2	2	2	2
	ការគាំទ្រ/បណ្តុះបណ្តាលឆ្មបុរាណ	1	1	0	0	1	1
	ការទប់ស្កាត់/ព្យាបាលគ្រុនចាញ់	3	3	3	3	6	6
	ការទប់ស្កាត់/ព្យាបាលគ្រុនឈាម	1	1	1	1	2	2
	មូលនិធិសមធម៌	3	3	0	0	3	3
	ដំណើរការមណ្ឌលសុខភាព	1	1	0	0	1	1
	ការផ្គត់ផ្គង់ទឹកស្អាត	0	0	2	2	2	2
	អនាម័យ	4	4	4	4	8	8

សៀវភៅទិន្នន័យខេត្ត ឆ្នាំ២០០៩: ផែនការអភិវឌ្ឍន៍ និងគម្រោងនានា

អនុផ្នែក	ប្រភេទគំរោង	ស្រុក/ក្រុង				សរុប	
		ប៉ៃលិន		សាលាក្រៅ		សក	ឃុំ
		សក	ឃុំ	សក	ឃុំ		
	សាងសង់ហេដ្ឋារចនាសម្ព័ន្ធសុខាភិបាល	2	2	1	1	3	3
	ពិនិត្យ/ការផ្គត់ផ្គង់ទឹកស្អាត	4	3	7	4	11	7
	ជីកអណ្តូង/ស្រះទឹកផឹក	4	4	6	4	10	8
អប់រំ	អក្ខរកម្ម	1	1	1	1	2	2
	អាគារសិក្សា	1	1	2	2	3	3
	មត្តេយ្យនិងការថែទាំកុមារ	2	2	1	1	3	3
	ជំរុញការចូលរៀន	1	1	2	2	3	3
	កាត់បន្ថយការបោះបង់សាលា	3	3	3	3	6	6
	បណ្តុះបណ្តាលវិជ្ជាជីវៈ	0	0	1	1	1	1
សង្គមផ្សេងៗ	វប្បធម៌/បណ្តុះបណ្តាល	2	2	0	0	2	2
	មនុស្សចាស់/គាំទ្រ/ឧបត្ថម្ភ	1	1	0	0	1	1
ការគ្រប់គ្រងធនធានធម្មជាតិ និងបរិស្ថាន							
អប់រំធនធានធម្មជាតិ និងបរិស្ថាន	ការបណ្តុះបណ្តាលអប់រំ ផ្នែកធនធានធម្មជាតិ និងបរិស្ថាន	2	2	4	4	6	6
	ការយោសនាផ្សព្វផ្សាយផ្នែកធនធានធម្មជាតិ និងបរិស្ថាន	1	1	0	0	1	1
ការពារធនធានធម្មជាតិ	ការដាំឈើ	4	4	3	3	7	7
	ការការពារធនធានជលផល	2	2	4	4	6	6
ការគ្រប់គ្រងបរិស្ថាន	ការគ្រប់គ្រងកាកសំណល់/ការបំពុលបរិស្ថាន	3	3	1	1	4	4
រដ្ឋបាលនិងសន្តិសុខ							
រដ្ឋបាលឃុំសង្កាត់	ការកសាងសមត្ថភាពក្រុមប្រឹក្សាឃុំសង្កាត់	1	1	1	1	2	2
	សំភារៈ/សង្ហារឹមឃុំសង្កាត់	1	1	0	0	1	1
សន្តិសុខមូលដ្ឋាន	សន្តិសុខមូលដ្ឋាន	12	4	12	4	24	8
	ការដោះមិន	3	3	5	4	8	7
យេនឌ័រ							
គាំទ្រគោលនយោបាយយេនឌ័រ	បញ្ជ្រាបយេនឌ័រ	3	2	2	2	5	4
	កសាងសមត្ថភាពយេនឌ័រ	1	1	0	0	1	1
	សិទ្ធិស្ត្រី និងកុមារ	0	0	3	3	3	3
	វិជ្ជាជីវៈស្ត្រី	5	3	6	4	11	7
ការការពារតាមផ្លូវច្បាប់យេនឌ័រ	អំពើហិង្សាក្នុងគ្រួសារ	3	3	3	3	6	6
	ការជួញដូរស្ត្រី និងកុមារ	2	2	5	4	7	6

សម្គាល់: សក. ជាចំនួនសកម្មភាពនានាដែលស្នើឡើង ទាក់ទងនឹងវិស័យរង ។ ឃុំ ជាចំនួនឃុំសង្កាត់ដែលស្នើសកម្មភាព ឡើងទាក់ទងនឹងវិស័យរង ។

១២.២ ចំណាយសរុបនៃគម្រោងមូលនិធិឃុំសង្កាត់តាមវិស័យ ពីឆ្នាំ២០០៥ដល់ឆ្នាំ២០០៨

វិស័យ	តម្លៃសរុបគិតជាលានរៀល	
	ប៉ែលិន	សាលាក្រៅ
គមនាគមន៍ជនបទ	514.80687	512.146868

ប្រភព: PID

១៣. គម្រោងថ្នាក់ក្រោម ឆ្នាំ២០០៦-២០០៩

គម្រោងផ្តួចផ្តើមថ្នាក់ស្រុកបានផ្តល់មូលនិធិដោយ ដានីដានិងដេហ្វីត (Danida and DFID) និងតាមរយៈ គម្រោងគាំទ្រ ការអភិវឌ្ឍប្រជាធិបតេយ្យ តាមរយៈវិមជ្ឈការ និងវិសហមជ្ឈការ (ភី.អែស.ឌី.ឌី) PSSD (UNDP, DFID and SIDA) ។

ការផ្តល់មូលនិធិសម្រាប់ឆ្នាំ២០០៦-២០០៨

រវាងឆ្នាំ២០០៦ និង២០០៨មាន១៤ខេត្តផ្តល់មូលនិធិដោយ PSSD និង១០ខេត្តទៀតផ្តល់មូលនិធិដោយ ដានីដានិងដេហ្វីត (Danida and DFID) ។ បញ្ជីឈ្មោះខេត្ត និងអ្នកដែលផ្តល់មូលនិធិមានដូចខាងក្រោម:

ដានីដានិងដេហ្វីត (Danida and DFID) បានផ្តល់មូលនិធិសម្រាប់គម្រោងសាកល្បងពង្រឹង សមត្ថភាពថ្នាក់ស្រុក (DIPs):

កំពង់ចាម	កំពង់ស្ពឺ	កោះកុង	ក្រចេះ	មណ្ឌលគីរី
ពោធិសាត់	រតនៈគីរី	សៀមរាប	ព្រះសីហនុ	កែប

PSSD បានផ្តល់មូលនិធិសម្រាប់ គម្រោងសាកល្បងពង្រឹងសមត្ថភាពថ្នាក់ស្រុក (DIPs):

បន្ទាយមានជ័យ	បាត់ដំបង	កំពង់ឆ្នាំង	កណ្តាល	ភ្នំពេញ
ព្រៃវែង	ស្វាយរៀង	តាកែវ	កំពង់ធំ	ព្រះវិហារ
ស្ទឹងត្រែង	កំពត	ឧត្តមានជ័យ	ប៉ៃលិន	

ការផ្តល់មូលនិធិសម្រាប់ឆ្នាំ ២០០៩

ក្នុងឆ្នាំ២០០៩ មានការផ្លាស់ប្តូរប្រមូលទៅនឹងខេត្តមួយចំនួនដែលបានផ្តល់មូលនិធិដោយចរន្តពីរ ។ ដានីដានិងដេហ្វីត (Danida and DFID) នៅផ្តល់មូលនិធិដល់១០ខេត្ត ដូចមុនដែល ពួកគេបានផ្តល់មូលនិធិពាណិជ្ជកម្មក្នុងមកប៉ុន្តែបានបន្ថែម២ខេត្តទៀតគឺ ខេត្តកំពង់ធំ និងខេត្តកំពត ។ ក្នុងឆ្នាំ២០០៩នេះ PSSD បានផ្តល់មូលនិធិសម្រាប់ ១២ខេត្ត និងដានីដានិងដេហ្វីត (Danida and DFID) ផ្តល់មូលនិធិសម្រាប់១២ខេត្ត ។

សៀវភៅទិន្នន័យខេត្ត ឆ្នាំ២០០៩: ផែនការអភិវឌ្ឍន៍ និងគម្រោងនានា

១៣.១ គម្រោងវេជ្ជបរិច្ឆេទសម្ព័ន្ធនៃមន្ទីរពេទ្យស្រុក ឆ្នាំ២០០៦-២០០៩

១៣.១.១ គម្រោងវេជ្ជបរិច្ឆេទសម្ព័ន្ធនៃមន្ទីរពេទ្យស្រុក ឆ្នាំ២០០៦-២០០៨

ឆ្នាំ	ឆ្នាំ	ឈ្មោះគម្រោង	ភ្នាក់ងារអនុវត្ត	ថវិកា ដុល្លារ	លទ្ធផល គម្រោង	អ្នកទទួលបាន
ប៊ែលឺន	2007	សាងសង់លូ ៨ កន្លែង	អន្តរឃុំ	5,682.00		
ប៊ែលឺន	2008	ជួសជុលផ្លូវជើង	គ.កអន្តរឃុំ	8,437.00	១១៨០ម	សរុប ២០៣៩៩ នាក់ (ស្ត្រី ១០០៤០ នាក់)
សាលាក្រៅ	2006	ផ្លូវលំដី	គណៈកម្មការអន្តរឃុំ/សង្កាត់	12,342.00		
សាលាក្រៅ	2007	ជួសជុលផ្លូវក្រាលគ្រួសក្រហម	អន្តរឃុំ	7,516.00		
សាលាក្រៅ	2008	ជួសជុលផ្លូវក្រាលគ្រួសក្រហមសង្កាត់ស្ទឹងត្រង់ និងអូរអណ្តូង	គ.កអន្តរឃុំ	8,100.00	៣២០០ម	សរុប ១៤៨៤៦ នាក់ ស្ត្រី ៧៥០៣ នាក់)

១៣.១.២ គម្រោងវេជ្ជបរិច្ឆេទសម្ព័ន្ធនៃមន្ទីរពេទ្យស្រុក ក្នុងឆ្នាំ២០០៩

ស្រុក/ក្រុង	ឈ្មោះគម្រោង	វិស័យ	ភ្នាក់ងារអនុវត្ត	ថវិកា	លទ្ធផល/ សមត្ថភាពគម្រោង	ចំនួនអ្នកទទួលបាន		លទ្ធផល សំរេច	កត់សំគាល់បញ្ហានៃ លទ្ធផលសម្រេច
						សរុប	ស្ត្រី		
ប៊ែលឺន	សង់ផ្លូវដី	ផ្លូវលំជនបទ	គណៈកម្មការអចិន្ត្រៃយ៍	\$23,519.00	៣៥១២ ម ដាក់លូ ១	2,608	1,251	15%	កំពុងដំណើរការ
សាលាក្រៅ	សង់ផ្លូវដី	ផ្លូវលំជនបទ	គណៈកម្មការអចិន្ត្រៃយ៍	\$22,973.00	៦២០០ ម	3,545	1,701	15%	កំពុងដំណើរការ

បច្ចុប្បន្នភាពចុងក្រោយថ្ងៃទី ៣០ មិថុនា ឆ្នាំ២០០៩

១៣.២ គម្រោងសេវាកម្មផ្គត់ផ្គង់ទឹកនៅថ្នាក់ស្រុក ឆ្នាំ២០០៦-២០០៩

១៣.២.១ គម្រោងសេវាកម្មផ្គត់ផ្គង់ទឹកថ្នាក់ស្រុក ឆ្នាំ២០០៦-២០០៨

ប្រភេទ ក្រុម	ឆ្នាំ	ឈ្មោះគម្រោង	ភ្នាក់ងារអនុវត្ត	ចំនួនថវិកា ដុល្លារ	លទ្ធផល/ សង្គតិភាពគម្រោង	អ្នកទទួលបាន
ប្រើសិន	២០០៧	រៀបចំបង្កើតសហគមន៍ការពារព្រៃឈើ	ការិ. រដ្ឋបាលព្រៃឈើខណ្ឌ	1,000.00		
ប្រើសិន	២០០៧	បង្កើតផ្ទាល់បណ្តុះកូនឈើក្នុងសហគមន៍	ការិ. រដ្ឋបាលព្រៃឈើខណ្ឌ	528.00		
ប្រើសិន	២០០៧	ឧបត្ថម្ភអាហារ និងសំភារៈសិក្សាដល់កុមារមតេយ្យប្រចាំខែ នៅសង្កាត់អូរតាវើ និងសង្កាត់ប្រើសិន	ការិ. អប់រំខណ្ឌ	600.00		
ប្រើសិន	២០០៧	ប្រាក់ឧបត្ថម្ភប្រចាំខែសំរាប់គ្រូស្រាវជ្រាវនៅមណ្ឌលកុមារអូរតាវើ និងសួនអំពៅ	ការិ. អប់រំខណ្ឌ	180.00		
ប្រើសិន	២០០៧	សំភារៈសំរាប់ក្មេងនៅមណ្ឌលកុមារ អូរតាវើ និង សួនអំពៅ	ការិ. អប់រំខណ្ឌ	265.00		
ប្រើសិន	២០០៧	សំភារៈសំរាប់ក្មេងមតេយ្យចំនួន៦កន្លែង (អូរតាវើ បរយាខា ទួលល្វា ប៉ាហ្គី អូរតាពុក និងអូរតាវើ)	ការិ. អប់រំខណ្ឌ	780.00		
ប្រើសិន	២០០៧	អប់រំ អំពីគ្រោះថ្នាក់ដោយការប្រើប្រាស់គ្រឿងញៀន នៅវិទ្យាល័យអូរតាពុក	ការិ.សង្គមកិច្ច ចំណុះខណ្ឌ	681.00		
ប្រើសិន	២០០៧	អប់រំច្បាប់ចរាចរដល់សិស្សនៅវិទ្យាល័យអូរតាពុក	ការិ.សង្គមកិច្ច ចំណុះខណ្ឌ	301.50		
ប្រើសិន	២០០៧	បូសិត្តិ ២ នាក់យាមរក្សាសន្តិសុខ រយៈពេល៣ខែនៅ វិទ្យាល័យអូរតាពុក	ការិ.សង្គមកិច្ច ចំណុះខណ្ឌ	229.00		
ប្រើសិន	២០០៧	ផ្សព្វផ្សាយពីច្បាប់ភូមិបាលដល់ក្រុមប្រឹក្សា និងមេភូមិទាំង៤សង្កាត់	ការិ.ភូមិបាលខណ្ឌ	504.50		
ប្រើសិន	២០០៧	បណ្តុះបណ្តាលដល់ស្ត្រីយល់ដឹងពីតួនាទី និងភារកិច្ច (ជនបង្កោសសង្កាត់ និងថ្នាក់ដឹកនាំភូមិ ជាស្ត្រី) ទាំង ៤សង្កាត់	ការិ.កិច្ចការនារីខណ្ឌ	549.00		
ប្រើសិន	២០០៧	សំភារៈសំរាប់ជួយគាំទ្រដល់មន្ត្រីយេនឌ័រ ថ្នាក់ខណ្ឌ និង សង្កាត់ ៦ នាក់	ការិ.កិច្ចការនារីខណ្ឌ	51.00		
សាលាក្រៅ	២០០៦	ដាំកូនឈើតាមកន្លែងសាធារណៈ	រដ្ឋបាលព្រៃឈើ	675.00		

សៀវភៅទិន្នន័យខេត្ត ឆ្នាំ២០០៩: ផែនការអភិវឌ្ឍន៍ និងគម្រោងនានា

ស្រុក ក្រុង	ឆ្នាំ	ឈ្មោះគម្រោង	ភ្នាក់ងារអនុវត្ត	ចំនួនថវិកា ដុល្លារ	លទ្ធផល/ សមត្ថភាពគម្រោង	អ្នកទទួលបាន
សាលាក្រៅ	២០០៦	ផលិតខ្សែវីឌីអូសំរាប់អប់រំយុវវ័យ	មន្ទីរវប្បធម៌	424.00		
សាលាក្រៅ	២០០៦	ចុះអប់រំយុវវ័យពេលបុណ្យចូលឆ្នាំខ្មែរ	មន្ទីរវប្បធម៌	442.00		
សាលាក្រៅ	២០០៦	ចុះអប់រំយុវវ័យពេលបុណ្យភ្ជុំបិណ្ឌ	មន្ទីរវប្បធម៌	442.00		
សាលាក្រៅ	២០០៦	សិក្ខាសាលា ស្តីពីសិទ្ធិមនុស្ស និង ច្បាប់	មន្ទីរវប្បធម៌	417.00		
សាលាក្រៅ	២០០៦	ឧបត្ថម្ភជាសំភារៈសិក្សា និង ប្រាក់ប្រចាំខែ សំរាប់សិស្សក្រីក្រ	មន្ទីរអប់រំ	3,000.00		
សាលាក្រៅ	២០០៧	រៀបចំបង្កើតសហគមន៍ការពារព្រៃឈើ	ការិ. រដ្ឋបាលព្រៃឈើខណ្ឌ	1,000.00		
សាលាក្រៅ	២០០៧	ដាំកូនឈើ	ការិ. រដ្ឋបាលព្រៃឈើខណ្ឌ	779.00		
សាលាក្រៅ	២០០៧	អប់រំជាសាធារណៈ នៅតាមវិទ្យាល័យ អនុវិទ្យាល័យអំពីសីលធម៌សង្គម និងគ្រោះថ្នាក់ពីការប្រើប្រាស់គ្រឿងញៀន	សង្គមកិច្ចស្រុក និងប៉ូលីស	536.50		
សាលាក្រៅ	២០០៧	ផ្សព្វផ្សាយពីច្បាប់ភូមិបាលដល់ក្រុមប្រឹក្សា និងមេភូមិទាំង៤សង្កាត់	ការិ.ភូមិបាលខណ្ឌ	531.00		
សាលាក្រៅ	២០០៧	បណ្តុះបណ្តាលដល់ស្ត្រីយល់ដឹងពីតួនាទី និងភារកិច្ច (ជនបង្គោលសង្កាត់ និងថ្នាក់ដឹកនាំភូមិ ជាស្ត្រី)	ការិ.កិច្ចការនារីខណ្ឌ	239.00		
សាលាក្រៅ	២០០៧	បណ្តុះបណ្តាលពីការបញ្ជាបយេនឌ័រ និងគោលគំនិតយេនឌ័រ (ជនបង្គោលសង្កាត់ និងថ្នាក់ដឹកនាំភូមិ ជាស្ត្រី)	ការិ.កិច្ចការនារីខណ្ឌ	239.00		
សាលាក្រៅ	២០០៧	ផ្សព្វផ្សាយពីទំរង់នៃការទប់ស្កាត់ពីការជួញដូរស្ត្រី និង កុមារ នៅផ្សារព្រំ	ការិ.កិច្ចការនារីខណ្ឌ	157.00		
សាលាក្រៅ	២០០៧	ផ្សព្វផ្សាយពីទំរង់នៃការទប់ស្កាត់ពីការជួញដូរស្ត្រី និង កុមារ នៅផ្សារសាលាក្រៅ	ការិ.កិច្ចការនារីខណ្ឌ	146.50		
សាលាក្រៅ	២០០៧	ផ្សព្វផ្សាយពីទំរង់នៃការទប់ស្កាត់ពីការជួញដូរស្ត្រី និង កុមារ នៅតំបន់ភ្នំព្រាល	ការិ.កិច្ចការនារីខណ្ឌ	198.50		

១៣.២.២ គម្រោងសេវាកម្មផ្គត់ផ្គង់ថ្នាំកម្រិត ក្នុងឆ្នាំ២០០៩

ស្រុក/ ក្រុង	ឈ្មោះគម្រោង	វិស័យ	ភ្នាក់ងារ អនុវត្ត	ថវិកា	លទ្ធផល គម្រោង	ចំនួនអ្នកទទួលបាន		លទ្ធផល សំរេច	កត់សំគាល់បញ្ហា នៃលទ្ធផលសម្រេច
						សរុប	ស្រី		
ប៉ៃលិន	ផ្តល់អាហារបន្ថែម និងផ្តល់កញ្ចប់ សម្ភារៈសិស្ស ដល់សាលាមតេយ្យ ចំនួន៣	អប់រំ	អប់រំស្រុក	\$1,164.00	៣ មត្តេយ្យ	200	100	100%	កំពុងរៀបចំធ្វើ របាយការណ៍
ប៉ៃលិន	ផ្សព្វផ្សាយច្បាប់ប្រឆាំងការជួញដូរស្រ្តី និងកុមារ នៅឃុំ	យេនឌ័រ	ការិយាល័យ នារីស្រុក	\$670.00	៤ មេរៀន	200	100	50%	កំពុងអនុវត្ត
ប៉ៃលិន	ផ្សព្វផ្សាយច្បាប់បង្ក្រាបគ្រឿងញៀន	រដ្ឋបាល សន្តិសុខ និង សណ្តាប់ធ្នាប់ សង្គម	អធិការស្រុក	\$680.00	៤ មេរៀន	140	80	75%	កំពុងអនុវត្ត
ប៉ៃលិន	រៀបចំវេទិកាក្រុមប្រឹក្សាឃុំជាស្ត្រី និងស្ត្រីទទួលបានបន្ទុក គ.ន.ក និងស្ត្រី ជាអ្នកដឹកនាំថ្នាក់ភូមិ	យេនឌ័រ	ការិយាល័យ នារីស្រុក	\$459.00	១ វេទិកា	50	50	100%	កំពុងរៀបចំធ្វើ របាយការណ៍
សាលាក្រៅ	ផ្សព្វផ្សាយច្បាប់ចរាចរផ្លូវគោក	រដ្ឋបាល សន្តិសុខ និង សណ្តាប់ធ្នាប់ សង្គម	បូលីសស្រុក	\$1,216.00	៤ មេរៀន	400	150	100%	កំពុងរៀបចំធ្វើ របាយការណ៍
សាលាក្រៅ	ផ្តល់កង្កែប០គ្រឿងដល់សិស្សក្រីក្រ នៅឃុំ៤	អប់រំ	អប់រំស្រុក	\$2,585.00	៦០ កង	60	30	15%	កំពុងអនុវត្ត
សាលាក្រៅ	ផ្សព្វផ្សាយច្បាប់ចរាចរផ្លូវគោក ដល់ឃុំ	រដ្ឋបាល សន្តិសុខ និង សណ្តាប់ធ្នាប់ សង្គម	បូលីសស្រុក	\$956.00	៤ មេរៀន	400	150	25%	កំពុងអនុវត្ត
សាលាក្រៅ	រៀបចំវេទិកាក្រុមប្រឹក្សាឃុំជាស្ត្រី និងស្ត្រីទទួលបានបន្ទុក គ.ន.ក និងស្ត្រី ជាអ្នកដឹកនាំថ្នាក់ភូមិ	យេនឌ័រ	ការិយាល័យ នារីស្រុក	\$459.00	១ វេទិកា	50	50	0%	មិនទាន់អនុវត្ត
សាលាក្រៅ	ផ្តល់វត្ថុបណ្តុះបណ្តាលដោះស្រាយ ទំនាស់ដីធ្លី	ការរៀបចំដៃគូដី/ កម្មសិទ្ធិដីធ្លី	ភូមិបាលស្រុក	\$720.00	២ មេរៀន	120	70	50%	កំពុងអនុវត្ត
សាលាក្រៅ	ផ្តល់ចំណេះដឹងផ្នែកធនធានធម្មជាតិ និងបរិស្ថាន	ការគ្រប់គ្រង ធនធាន ធម្មជាតិ/ បរិស្ថាន	ការិយាល័យ បរិស្ថាន	\$750.00	១ ឆ្នាំង និង ១០០កូនឈើ	100	60		មិនទាន់អនុវត្ត
សាលាក្រៅ	បណ្តុះបណ្តាលភ្នែងបុរាណនិងរបាំទំនើប	វប្បធម៌	ការិ.វប្បធម៌	\$1,125.00	១ កុំប្លេ និង១វត្ត	10	3	15%	កំពុងអនុវត្ត

បច្ចុប្បន្នភាពចុងក្រោយថ្ងៃទី ៣០ មិថុនា ឆ្នាំ២០០៩

១៣.៣ គម្រោងអន្តរឃុំសង្កាត់ ឆ្នាំ២០០៨-២០០៩

១៣.៣.១ គម្រោងអន្តរឃុំសង្កាត់ ឆ្នាំ២០០៨

គ្មានគម្រោងអន្តរឃុំសង្កាត់ក្នុងខេត្តនេះ នៅក្នុងឆ្នាំ២០០៨ទេ ។

១៣.៣.២ គម្រោងអន្តរឃុំសង្កាត់ ឆ្នាំ២០០៩

គ្មានគម្រោងអន្តរឃុំសង្កាត់ក្នុងខេត្តនេះ នៅក្នុងឆ្នាំ២០០៩ទេ ។

ប្រភព: គម្រោងអន្តរឃុំ ក្រសួងមហាផ្ទៃ (នាយកដ្ឋានរដ្ឋបាលមូលដ្ឋាន) គម្រោងអភិបាលកិច្ចមូលដ្ឋាន - DDLG/UNDP

១៣.៤ ថវិកាវិនិយោគខេត្ត(PIF) និងថវិកាវិនិយោគស្រុក (DIF)

ថវិកាវិនិយោគខេត្ត និងស្រុក ទទួលបានពីម្ចាស់ជំនួយ PSDD, DANIDA, UNICEF, IFAD និង CANADA ។ ទោះបីយ៉ាងណា នៅក្នុងផ្នែកនេះ យើងបញ្ចូលគម្រោងថវិកា វិនិយោគខេត្ត និងស្រុកដែលបានផ្តល់ដោយ ភីអេសឌីឌី និងដានីដា (PSDD and DANIDA) តាមរយៈកម្មវិធីគ្រប់គ្រងធនធានធម្មជាតិ និងជីវភាពរស់នៅ (NRM&L) ។

១៣.៤.១ ថវិកាវិនិយោគខេត្ត និងថវិកាវិនិយោគស្រុក ឆ្នាំ២០០៨

បញ្ជីលទ្ធផលរបស់ គ.ជ.អ.ប			ថវិកា
ពិពណ៌នាលទ្ធផល	ឯកតា	បរិមាណ	
ចំនងជើងផ្នែកគាំទ្រ: ការគាំទ្រដល់ ផ្នែកគ្រប់គ្រងកិច្ចសន្យា និងរដ្ឋបាល			លេខកូដផ្នែក:24/CAU/08-02
ចំណាយគាំទ្រដល់មន្ត្រីផ្នែកគ្រប់គ្រងកិច្ចសន្យា	ខែ	12	\$ 8,360.00
គាំទ្រការងាររដ្ឋបាលកម្មវិធី	ខែ	12	\$ 12,929.96
ការផ្សាយ	ខែ	12	\$ 2,580.00
ចំណាយផ្សេងទៀតសំរាប់គាំទ្រកម្មវិធី	ខែ	12	\$ 3,334.78
ប្រជុំ និងសិក្ខាសាលាពីការងារកម្មវិធី	ខែ	12	\$ 2,300.00
បណ្តុះបណ្តាល និងពង្រឹងសមត្ថភាពដោយ/សំរាប់មន្ត្រីផ្នែកគ្រប់គ្រងកិច្ចសន្យា	នាក់-ថ្ងៃ	(5F+20M) X 9D	\$ 360.00
ចំនាយជាថវិកា			\$0.00
សរុបរបស់ផ្នែកគាំទ្រ			\$29,864.74
ចំនងជើងផ្នែកគាំទ្រ: ការគាំទ្រដល់ ផ្នែកហិរញ្ញវត្ថុ			លេខកូដផ្នែក:24/FIN/08-02
គាំទ្រដល់មន្ត្រីហិរញ្ញវត្ថុនៃ គ.ប្រ.	ខែ	12	\$ 3,128.00
គាំទ្រដល់មន្ត្រីតនាគារខេត្ត	ខែ	12	\$ 3,308.00
ចំនាយជាថវិកា			\$0.00
សរុបរបស់ផ្នែកគាំទ្រ			\$6,436.00
ចំនងជើងផ្នែកគាំទ្រ: ការគាំទ្រដល់ ផ្នែកគាំទ្របច្ចេកទេស			លេខកូដផ្នែក:24/TSU/08-02
គាំទ្រដល់ផ្នែកគាំទ្របច្ចេកទេស នៃ គ.ប្រ.	ខែ	12	\$ 5,646.00
ចំនាយជាថវិកា			\$0.00

សៀវភៅទិន្នន័យខេត្ត ឆ្នាំ២០០៩: ផែនការអភិវឌ្ឍន៍ និងគម្រោងនានា

បញ្ជីលទ្ធផលរបស់ គ.ជ.អ.ប			ថវិកា
ពិពណ៌នាលទ្ធផល	ឯកតា	បរិមាណ	
សរុបរបស់ផ្នែកគាំទ្រ			\$5,646.00
ចំណងជើងផ្នែកគាំទ្រ: ការគាំទ្រដល់ គម្រោងគាំទ្រការអភិវឌ្ឍន៍តាមបែបប្រជាធិបតេយ្យតាមរយៈ វិមជ្ឈការ និង វិសហមជ្ឈការ		លេខកូដផ្នែក:24/PSD/08-02	
ចំណាយគាំទ្របុគ្គលិកគំរោងគាំទ្រការអភិវឌ្ឍន៍បែបប្រជាធិបតេយ្យតាមរយៈ វិមជ្ឈការ និងវិសហមជ្ឈការ	ខែ	12	\$ 5,200.00
បុគ្គលិកគាំទ្រគំរោងគាំទ្រការអភិវឌ្ឍន៍បែបប្រជាធិបតេយ្យតាមរយៈវិមជ្ឈការ និងវិសហមជ្ឈការ	ខែ	12	\$ 10,455.00
ចំនាយជាថវិកា			\$0.00
សរុបរបស់ផ្នែកគាំទ្រ			\$15,655.00
ចំណងជើងផ្នែកគាំទ្រ: ការគាំទ្រដល់ ផ្នែករដ្ឋបាលមូលដ្ឋាន		លេខកូដផ្នែក:24/LAU/08-02	
គាំទ្រដល់ផ្នែករដ្ឋបាលមូលដ្ឋាន នៃ គ.ប្រ	ខែ	12	\$ 9,300.00
ក្រុមការងារគណនេយ្យភាព	ខែ	10	\$ 102.00
ចំណាយផ្សេងទៀតសំរាប់ផ្នែករដ្ឋបាលមូលដ្ឋាន	ខែ	12	\$ 1,052.50
គណៈកម្មាធិការទទួលបន្ទុកកិច្ចការនារី និងកុមារឃុំ សង្កាត់	គណៈកម្មាធិការ	1	\$ 2,100.00
បណ្តុះបណ្តាល និងពង្រឹងសមត្ថភាព សំរាប់ ផ្នែករដ្ឋបាលមូលដ្ឋាន នៃ គ.ប្រ	នាក់-ថ្ងៃ	(F+M) X 9D	\$ 339.00
បណ្តុះបណ្តាល និងពង្រឹងសមត្ថភាព ដោយ ផ្នែករដ្ឋបាលមូលដ្ឋាន នៃ គ.ប្រ	ថ្ងៃ	(F+M) X 24D	\$ 3,015.50
ចំនាយជាថវិកា			\$0.00
សរុបរបស់ផ្នែកគាំទ្រ			\$15,909.00
ចំណងជើងកិច្ចសន្យា: គាំទ្រ លើការលើកស្ទួយប្រពៃណី និង វប្បធម៌ជាតិតាមរយៈ ការផ្សព្វផ្សាយ និងហាត់អនុវត្ត		លេខកិច្ចសន្យា:24/CUL/0801-00	
ប្រព័ន្ធផ្សព្វផ្សាយសាធារណៈ	មុខរបស់	150	\$ 938.00
ឧបករណ៍ភ្លេងបុរាណ	ឧបករណ៍ភ្លេង	1	\$ 167.00
ក្រុមភ្លេងមូលដ្ឋាន	នាក់	18	\$ 400.00
ការចុះតាមដាន	នាក់-ថ្ងៃ	6	\$ 21.00
ការវាយតម្លៃ	របាយការណ៍	1	\$ 24.00
ចំនាយជាថវិកា			\$0.00
សរុបរបស់កិច្ចសន្យា			\$1,550.00
ចំណងជើងកិច្ចសន្យា: គាំទ្រដល់គំរោងសាសកល្យងពង្រឹងតួនាទីខណ្ឌ ប៉ៃលិន		លេខកិច្ចសន្យា:24/D01/0801-00	
សាងសង់ វី ជូសជុលផ្លូវ	ម៉ែត្រ	1500	\$ 8,442.00
ការត្រួតពិនិត្យតាមដានការអនុវត្តគំរោង ឬសកម្មភាព	នាក់-ថ្ងៃ	12	\$ 105.00
ការវាយតម្លៃការអនុវត្តអនុកិច្ចសន្យា	សិក្ខាសាលា	1	\$ 35.00
ការគាំទ្រសំភារៈការិយាល័យ	ប្រមាណខែ	12	\$ 1,250.00
កម្មវិធី ឬសំភារៈសិក្សា	ល្បួត	1	\$ 1,100.00
ឧបករណ៍ និងសំភារៈគាំទ្រកម្មវិធី	ឧបករណ៍	3	\$ 1,484.50

សៀវភៅទិន្នន័យខេត្ត ឆ្នាំ២០០៩: ផែនការអភិវឌ្ឍន៍ និងគម្រោងនានា

បញ្ជីលទ្ធផលរបស់ គ.ជ.អ.ប			ថវិកា
ពិពណ៌នាលទ្ធផល	ឯកតា	បរិមាណ	
ការបណ្តុះបណ្តាលអំពីការព្យាបាល	នាក់-ថ្ងៃ	(147F+183M) X 2D	\$ 615.00
បណ្តុះបណ្តាលអំពីការយល់ដឹងពីធារាធន	នាក់-ថ្ងៃ	(147F+183M) X 2D	\$ 499.00
បណ្តុះបណ្តាលអំពីសណ្តាប់ធ្នាប់សាធារណៈ	នាក់-ថ្ងៃ	(25F+41M) X 1D	\$ 454.00
ចំនាយជាយថាហេតុ			\$0.00
សរុបរងរបស់កិច្ចសន្យា			\$13,984.50
ចំណងជើងកិច្ចសន្យា: គាំទ្រដល់គម្រោងសាកល្បងក្នុងការពង្រឹងគុណវិធី ខណ្ឌ សាលាក្រៅ		លេខកិច្ចសន្យា:24/D02/0801-00	
ការគាំទ្រសំភារៈការិយាល័យ	ប្រចាំខែ	1	\$ 1,250.00
សាងសង់ រឺ ជួសជុលផ្លូវ	ម៉ែត្រ	1	\$ 8,099.00
ការត្រួតពិនិត្យតាមដានការអនុវត្តគម្រោង ឬសកម្មភាព	នាក់-ថ្ងៃ	12	\$ 84.00
ការវាយតម្លៃការអនុវត្តអនុកិច្ចសន្យា	សិក្ខាសាលា	12	\$ 40.00
កម្មវិធី ឬសំភារៈសិក្សា	ឈ្មួត	32	\$ 1,199.50
ឧបករណ៍ និងសំភារៈគាំទ្រកម្មវិធី	ឧបករណ៍	1	\$ 7,400.00
បណ្តុះបណ្តាលអំពីសណ្តាប់ធ្នាប់សាធារណៈ	នាក់-ថ្ងៃ	(83F+145M) X 6D	\$ 478.00
បណ្តុះបណ្តាលស្តីពីការបញ្ជ្រាបយេនឌ័រ	នាក់-ថ្ងៃ	(112F+121M) X 6D	\$ 438.00
ការបណ្តុះបណ្តាលអំពីការយល់ដឹង/ ដំណោះស្រាយជម្លោះដីធ្លី	នាក់-ថ្ងៃ	(57F+61M) X 6D	\$ 436.00
ការអប់រំ និង ការយល់ដឹងអំពីបរិស្ថាននិងធនធានធម្មជាតិ	នាក់-ថ្ងៃ	(200F+300M) X 1D	\$ 475.00
ចំនាយជាយថាហេតុ			\$0.50
សរុបរងរបស់កិច្ចសន្យា			\$19,900.00
ចំណងជើងកិច្ចសន្យា: គាំទ្រនិង ជួយដល់កុមារក្រីក្រនៅតាមសាលារបស់សិក្សា និងកាត់បន្ថយ នូវការបោះបង់ការសិក្សារបស់ក្មេងនៅថ្នាក់បឋម		លេខកិច្ចសន្យា:24/EDU/0801-01	
កម្មវិធី/ សំភារៈសិក្សា	ឈ្មួត	77	\$ 96.50
សាងសង់បន្ទប់សាលារៀន	ថ្នាក់រៀន	2	\$ 8,733.50
ការចុះតាមដាន	នាក់-ថ្ងៃ	47	\$ 141.00
ការវាយតម្លៃ	របាយការណ៍	30	\$ 29.00
ចំនាយជាយថាហេតុ			\$0.00
សរុបរងរបស់កិច្ចសន្យា			\$9,000.00
ចំណងជើងកិច្ចសន្យា: គាំទ្រការបញ្ជ្រាបយេនឌ័រក្នុងការរៀបចំផែនការអភិវឌ្ឍន៍ ផែនការថវិកា និងការពង្រឹងសមត្ថភាពដល់មន្ត្រីបង្គោលយេនឌ័រទាំងថ្នាក់ ក្រុង និង សង្កាត់		លេខកិច្ចសន្យា:24/GEN/0801-00	
យុទ្ធនាការយេនឌ័រ	ព្រឹត្តិការណ៍	456	\$ 1,267.00
បណ្តាញទំនាក់ទំនងយេនឌ័រ	ការប្រជុំ	4	\$ 286.00
មន្ទីរកិច្ចការនារី គាំទ្រដល់ការបញ្ជ្រាបយេនឌ័រ	ការប្រជុំ	4	\$ 1,113.00
ការគាំទ្រប្រតិបត្តិការ	ខែ/មុខរបស់	2	\$ 938.00
ការចុះតាមដាន	នាក់-ថ្ងៃ	24	\$ 133.00
ការវាយតម្លៃ	របាយការណ៍	1	\$ 102.00

សៀវភៅទិន្នន័យខេត្ត ឆ្នាំ២០០៩: ផែនការអភិវឌ្ឍន៍ និងគម្រោងនានា

បញ្ជីលទ្ធផលរបស់ គ.ជ.អ.ប			ថវិកា
ពិពណ៌នាលទ្ធផល	ឯកតា	បរិមាណ	
បណ្តុះបណ្តាលស្តីពីការបញ្ជ្រាបយេនឌ័រ	នាក់-ថ្ងៃ	(12F+24M) X 1D	\$ 630.50
ពង្រឹងសមត្ថភាពដល់មន្ត្រីមន្ទីរកិច្ចការនារី	នាក់-ថ្ងៃ	(25F+15M) X 1D	\$ 155.50
ចំនាយជាថ្លៃហេតុ			\$0.00
សរុបរបស់កិច្ចសន្យា			\$4,625.00
ចំណងជើងកិច្ចសន្យា: គាំទ្រលើការអភិវឌ្ឍក្រុមប្រឹក្សា និងថែទាំធនធានធម្មជាតិ			លេខកិច្ចសន្យា:24/NRM/0801-00
យុទ្ធសាស្ត្រធនធានធម្មជាតិ និងបរិស្ថាន	ឯកសារ	4	\$ 2,197.00
សហគមន៍ព្រៃឈើ	ហិកតា	4	\$ 185.50
ការចុះតាមដាន	នាក់-ថ្ងៃ	30	\$ 97.50
ការវាយតម្លៃ	របាយការណ៍	1	\$ 30.00
ចំនាយជាថ្លៃហេតុ			\$0.00
សរុបរបស់កិច្ចសន្យា			\$2,510.00
ចំណងជើងកិច្ចសន្យា: គាំទ្រដល់ការរៀបចំផែនការអភិវឌ្ឍន៍ និង ថវិការបស់ក្រុង និងសង្កាត់ និង ការប្រមូលទិន្នន័យ			លេខកិច្ចសន្យា:24/PLA/0801-00
ផែនការអភិវឌ្ឍន៍ខេត្ត	ផ.អ.ខ	1	\$ 951.00
សមាហរណកម្មផែនការថ្នាក់ស្រុក	សិក្សាសាលា	2	\$ 981.50
មូលដ្ឋានទិន្នន័យឃុំ	សៀវភៅទិន្នន័យ	526	\$ 1,379.50
ការចុះតាមដាន	នាក់-ថ្ងៃ	30	\$ 160.00
ការវាយតម្លៃ	របាយការណ៍	6	\$ 68.00
បណ្តុះបណ្តាលអំពីការធ្វើផែនការ	នាក់-ថ្ងៃ	(F+M) X 1D	\$ 800.00
ចំនាយជាថ្លៃហេតុ			\$60.00
សរុបរបស់កិច្ចសន្យា			\$4,400.00
ចំណងជើងកិច្ចសន្យា: គាំទ្រដល់មន្ទីរអភិវឌ្ឍន៍ ជនបទ លើការសាងសង់ ផ្លូវលំ			លេខកិច្ចសន្យា:24/RRD/0801-00
សាងសង់ វិ ជួសជុលផ្លូវ	ម៉ែត្រ	850	\$ 5,860.25
ការចុះតាមដាន	នាក់-ថ្ងៃ	20	\$ 81.00
ការវាយតម្លៃ	របាយការណ៍	1	\$ 40.00
ការគាំទ្រប្រតិបត្តិការ	ខែ/មុខរបស់	1	\$ 226.00
ចំណាយជាថ្លៃហេតុ			\$18.75
សរុបរបស់កិច្ចសន្យា			\$6,226.00
ចំណងជើងកិច្ចសន្យា: គាំទ្រលើការធ្វើអោយប្រសើរឡើងនូវអនាម័យទូទៅ និង ទឹកស្អប់បរិភោគ			លេខកិច្ចសន្យា:24/WAS/0801-00
ជួសជុលអណ្តូងស្នប់	អណ្តូង	19	\$ 418.00
សាងសង់បង្គន់	បង្គន់	67	\$ 2,681.00
ការចុះតាមដាន	នាក់-ថ្ងៃ	26	\$ 105.00
ការវាយតម្លៃ	របាយការណ៍	1	\$ 36.00
ចំណាយជាថ្លៃហេតុ			\$0.00

សៀវភៅទិន្នន័យខេត្ត ឆ្នាំ២០០៩: ផែនការអភិវឌ្ឍន៍ និងគម្រោងនានា

បញ្ជីលទ្ធផលរបស់ គ.ជ.អ.ប			ថវិកា
ពិពណ៌នាលទ្ធផល	ឯកតា	បរិមាណ	
សរុបរបស់កិច្ចសន្យា			\$3,240.00
ចំណងជើងកិច្ចសន្យា: គាំទ្រដល់ការស្តារឡើងវិញនូវប្រព័ន្ធស្រោចស្រព នៅខណ្ឌសាលាក្រៅ		លេខកិច្ចសន្យា:24/WRM/0801-00	
ផ្ទៃដីចំនួនហិកតាបានទទួលការស្រោចស្រព ក្នុងរដូវប្រាំង	ហិកតា	50	\$ 4,965.00
ការចុះតាមដាន	នាក់-ថ្ងៃ	30	\$ 205.00
ការវាយតម្លៃ	របាយការណ៍	1	\$ 30.00
ការគាំទ្រប្រតិបត្តិការ	ខែ/មុខរបស់	1	\$ 269.00
ចំនាយជាយថាហេតុ			\$0.00
សរុបរបស់កិច្ចសន្យា			\$5,469.00
សរុបរួម			\$144,415.24

១៣.៤.២ ថវិកាវិនិយោគខេត្ត និងថវិកាវិនិយោគស្រុក ឆ្នាំ២០០៩

បញ្ជីលទ្ធផលរបស់ គ.ជ.អ.ប			ថវិកា
ពិពណ៌នាលទ្ធផល	ឯកតា	បរិមាណ	
ចំណងជើងផ្នែកគាំទ្រ: ការគាំទ្រដល់ ផ្នែកគ្រប់គ្រងកិច្ចសន្យានិងរដ្ឋបាល		លេខកូដផ្នែក:24/CAU/09-02	
ចំណាយគាំទ្រដល់មន្ត្រីផ្នែកគ្រប់គ្រងកិច្ចសន្យា	ខែ	12	\$ 8,810.00
គាំទ្រការងាររដ្ឋបាលកម្មវិធី	ខែ	12	\$ 14,064.84
ការផ្សាយ	ខែ	12	\$ 3,460.00
ប្រជុំនិងសិក្ខាសាលាពីការងារកម្មវិធី	ខែ	12	\$ 3,660.00
ចំណាយផ្សេងទៀតសំរាប់គាំទ្រកម្មវិធី	ខែ	12	\$ 1,109.16
បណ្តុះបណ្តាល និងពង្រឹងសមត្ថភាពដោយ/សំរាប់មន្ត្រីផ្នែកគ្រប់គ្រងកិច្ចសន្យា	នាក់-ថ្ងៃ	(40F+35M) X 1D	\$ 555.00
ចំនាយជាយថាហេតុ			\$0.00
សរុបរបស់ផ្នែកគាំទ្រ			\$31,659.00
ចំណងជើងផ្នែកគាំទ្រ: ការគាំទ្រដល់ ផ្នែកហិរញ្ញវត្ថុ		លេខកូដផ្នែក:24/FIN/09-01	
គាំទ្រដល់មន្ត្រីហិរញ្ញវត្ថុនៃ គ.ប្រ.	ខែ	12	\$ 3,060.00
គាំទ្រដល់មន្ត្រីគណនេយ្យខេត្ត	ខែ	12	\$ 3,300.00
ចំនាយជាយថាហេតុ			\$0.00
សរុបរបស់ផ្នែកគាំទ្រ			\$6,360.00
ចំណងជើងផ្នែកគាំទ្រ: ការគាំទ្រដល់ ផ្នែកគាំទ្របច្ចេកទេស		លេខកូដផ្នែក:24/TSU/09-01	
គាំទ្រដល់ផ្នែកគាំទ្របច្ចេកទេស នៃ គ.ប្រ.	ខែ	12	\$ 5,212.00
ចំនាយជាយថាហេតុ			\$0.00
សរុបរបស់ផ្នែកគាំទ្រ			\$5,212.00
ចំណងជើងផ្នែកគាំទ្រ: ការគាំទ្រដល់ គម្រោងគាំទ្រការអភិវឌ្ឍន៍តាមបែបប្រជាធិបតេយ្យតាមរយៈ វិមជ្ឈការ និង វិសហមជ្ឈការ		លេខកូដផ្នែក:24/PSD/09-02	

សៀវភៅទិន្នន័យខេត្ត ឆ្នាំ២០០៩: ផែនការអភិវឌ្ឍន៍ និងគម្រោងនានា

បញ្ជីលទ្ធផលរបស់ គ.ជ.អ.ប			ថវិកា
ពិពណ៌នាលទ្ធផល	ឯកតា	បរិមាណ	
ចំណាយគាំទ្របុគ្គលិកគំរោងគាំទ្រការអភិវឌ្ឍន៍បែបប្រជាធិបតេយ្យតាមរយៈ វិមជ្ឈការ និងវិសហមជ្ឈការ	ខែ	12	\$ 5,200.00
បុគ្គលិកគាំទ្រគំរោងគាំទ្រការអភិវឌ្ឍន៍បែបប្រជាធិបតេយ្យតាមរយៈ វិមជ្ឈការ និងវិសហមជ្ឈការ	ខែ	12	\$ 10,300.00
ចំនាយជាថាហេតុ			\$0.00
សរុបរបស់ផ្នែកគាំទ្រ			\$15,500.00
ចំណងជើងផ្នែកគាំទ្រ: ការគាំទ្រដល់ ផ្នែករដ្ឋបាលមូលដ្ឋាន			លេខកូដផ្នែក:24/LAU/09-02
គាំទ្រដល់ផ្នែករដ្ឋបាលមូលដ្ឋាន នៃ គ.ប្រ	ខែ	12	\$ 9,930.00
ចំណាយផ្សេងទៀតសំរាប់ផ្នែករដ្ឋបាលមូលដ្ឋាន	ខែ	12	\$ 1,120.00
ក្រុមការងារគណនេយ្យភាព	ខែ	12	\$ 1,341.50
គណៈកម្មាធិការទទួលបន្ទុកកិច្ចការនារី និងកុមារឃុំ សង្កាត់	គណៈកម្មាធិការ	8	\$ 841.50
បណ្តុះបណ្តាល និងពង្រឹងសមត្ថភាព សំរាប់ ផ្នែករដ្ឋបាលមូលដ្ឋាន នៃ គ.ប្រ	នាក់-ថ្ងៃ	(16F+20M) X 2D	\$ 96.00
បណ្តុះបណ្តាល និងពង្រឹងសមត្ថភាព ដោយ ផ្នែករដ្ឋបាលមូលដ្ឋាន នៃ គ.ប្រ	ថ្ងៃ	(200F+250M) X 12D	\$ 2,034.00
ចំនាយជាថាហេតុ			\$0.00
សរុបរបស់ផ្នែកគាំទ្រ			\$15,363.00
ចំណងជើងកិច្ចសន្យា: ពង្រឹងតួនាទីថ្នាក់ក្រុង ប៉ៃលិន			លេខកិច្ចសន្យា:24/D01/0901-00
ការគាំទ្រសំភារៈការិយាល័យ	ប្រចាំខែ	12	\$ 1,968.00
សាងសង់ រឺ ជួសជុលផ្លូវ	ម៉ែត្រ	4200	\$ 23,520.00
កម្មវិធី ឬសំភារៈសិក្សា	លុយ	12	\$ 1,164.00
ការត្រួតពិនិត្យតាមដានការអនុវត្តគំរោង ឬសកម្មភាព	នាក់-ថ្ងៃ	12	\$ 63.00
ការវាយតម្លៃការអនុវត្តអនុកិច្ចសន្យា	សិក្ខាសាលា	1	\$ 35.00
ឧបករណ៍ និងសំភារៈគាំទ្រកម្មវិធី	ឧបករណ៍	1	\$ 3,030.00
បណ្តុះបណ្តាលអំពីច្បាប់ចរាចរ	នាក់-ថ្ងៃ	(F+M) X 1D	\$ 1,675.00
ចំនាយជាថាហេតុ			\$225.00
សរុបរបស់កិច្ចសន្យា			\$31,680.00
ចំណងជើងកិច្ចសន្យា: ពង្រឹងតួនាទីថ្នាក់ស្រុកសាលាក្រៅ			លេខកិច្ចសន្យា:24/D02/0901-00
ការគាំទ្រសំភារៈការិយាល័យ	ប្រចាំខែ	12	\$ 2,136.00
សាងសង់ រឺ ជួសជុលផ្លូវ	ម៉ែត្រ	5400	\$ 21,011.00
កម្មវិធី ឬសំភារៈសិក្សា	លុយ	36	\$ 2,585.00
ការត្រួតពិនិត្យតាមដានការអនុវត្តគំរោង ឬសកម្មភាព	នាក់-ថ្ងៃ	24	\$ 84.00
ការវាយតម្លៃការអនុវត្តអនុកិច្ចសន្យា	សិក្ខាសាលា	1	\$ 40.00
ឧបករណ៍ និងសំភារៈគាំទ្រកម្មវិធី	ឧបករណ៍	1	\$ 1,620.00
បណ្តុះបណ្តាលអំពីសណ្តាប់ធ្នាប់សាធារណៈ	នាក់-ថ្ងៃ	(F+M) X 1D	\$ 1,415.00
ការបណ្តុះបណ្តាលអំពីការយល់ដឹង/ ដំណោះស្រាយជម្លោះដីធ្លី	នាក់-ថ្ងៃ	(F+M) X 1D	\$ 720.00

សៀវភៅទិន្នន័យខេត្ត ឆ្នាំ២០០៩: ផែនការអភិវឌ្ឍន៍ និងគម្រោងនានា

បញ្ជីលទ្ធផលរបស់ គ.ជ.អ.ប			ថវិកា
ពិពណ៌នាលទ្ធផល	ឯកតា	បរិមាណ	
ការអប់រំ និង ការយល់ដឹងអំពីបរិស្ថាននិងធនធានធម្មជាតិ	នាក់-ថ្ងៃ	(F+M) X 1D	\$ 750.00
បង្កើត និង ផ្តល់ការបណ្តុះបណ្តាលអំពី យឺត បាសាក់ ពិនពោធិ និង របាំសម័យ ដល់មូលដ្ឋាន	នាក់-ថ្ងៃ	(F+M) X 1D	\$ 1,125.00
ចំនាយជាថ្លៃហេតុ			\$134.00
សរុបរបស់កិច្ចសន្យា			\$31,620.00
ចំណងជើងកិច្ចសន្យា: ពង្រឹងយុទ្ធសាស្ត្របញ្ជាបយេនឌ័រ ពីក្រុងដល់មូលដ្ឋាន		លេខកិច្ចសន្យា:24/GEN/0901-00	
យុទ្ធសាស្ត្រយេនឌ័រ	ព្រឹត្តិការណ៍	1	\$ 1,455.50
បណ្តុះបណ្តាលនាក់ទំនងយេនឌ័រ	ការប្រជុំ	4	\$ 346.00
ការគាំទ្រប្រតិបត្តិការ	ខែ/មុខរបស់	12	\$ 525.50
ការវាយតម្លៃ	របាយការណ៍	1	\$ 80.00
មន្ទីរកិច្ចការនារី គាំទ្រដល់ការបញ្ជាបយេនឌ័រ	ការប្រជុំ	8	\$ 1,289.00
បណ្តុះបណ្តាលស្តីពីការបញ្ជាបយេនឌ័រ	នាក់-ថ្ងៃ	(F+M) X 1D	\$ 1,065.00
ពង្រឹងសមត្ថភាពដល់មន្ត្រីមន្ទីរកិច្ចការនារី	នាក់-ថ្ងៃ	(F+M) X 1D	\$ 405.00
ចំនាយជាថ្លៃហេតុ			\$160.00
សរុបរបស់កិច្ចសន្យា			\$5,326.00
ចំណងជើងកិច្ចសន្យា: ពង្រឹងសមត្ថភាពក្នុងការងាររៀបចំផែនការអភិវឌ្ឍន៍ដល់ក្រុមការងារផែនការ មន្ទីរ-វិស័យនិងក្រុមប្រឹក្សា		លេខកិច្ចសន្យា:24/PLA/0901-00	
ផែនការអភិវឌ្ឍន៍ខេត្ត	គ.អ.ខ	1	\$ 520.00
សមាហរណកម្មផែនការថ្នាក់ស្រុក	សិក្ខាសាលា	2	\$ 1,235.50
មូលដ្ឋានទិន្នន័យឃុំ	សៀវភៅទិន្នន័យ	320	\$ 1,728.00
ការចុះតាមដាន	នាក់-ថ្ងៃ	16	\$ 132.00
ការគាំទ្រប្រតិបត្តិការ	ខែ/មុខរបស់	1	\$ 700.00
ការវាយតម្លៃ	របាយការណ៍	6	\$ 68.00
បណ្តុះបណ្តាលអំពីការធ្វើផែនការ	នាក់-ថ្ងៃ	(F+M) X 1D	\$ 1,200.00
ចំនាយជាថ្លៃហេតុ			\$153.50
សរុបរបស់កិច្ចសន្យា			\$5,737.00
ចំណងជើងកិច្ចសន្យា: ធ្វើឱ្យប្រសើរឡើងនូវប្រព័ន្ធតមនាគមន៍ជនបទ និងសេវាវិភាគស្ថាន និងអនាម័យ ។		លេខកិច្ចសន្យា:24/RRD/0901-00	
សាងសង់ រឺ ជួសជុលផ្លូវ	ម៉ែត្រ	3730	\$ 21,209.12
ការចុះតាមដាន	នាក់-ថ្ងៃ	12	\$ 180.88
ការវាយតម្លៃ	របាយការណ៍	12	\$ 40.00
ចំនាយជាថ្លៃហេតុ			\$60.00
សរុបរបស់កិច្ចសន្យា			\$21,490.00
ចំណងជើងកិច្ចសន្យា: អប់រំផ្សព្វផ្សាយច្បាប់ប្រឆាំងដល់ប្រជាជនមានការយល់ដឹងពីផលវិបាក នៃការ ប្រើប្រាស់គ្រឿងញៀន និងសិទ្ធិស្ត្រី-កុមារ		លេខកិច្ចសន្យា:24/SOC/0901-00	

សៀវភៅទិន្នន័យខេត្ត ឆ្នាំ២០០៩: ផែនការអភិវឌ្ឍន៍ និងគម្រោងនានា

បញ្ជីលទ្ធផលរបស់ គ.ជ.អ.ប			ថវិកា
ពិពណ៌នាលទ្ធផល	ឯកតា	បរិមាណ	
ការវាយតម្លៃ	របាយការណ៍	1	\$ 136.00
ការបណ្តុះបណ្តាលអំពីការញៀន	នាក់-ថ្ងៃ	(F+M) X 3D	\$ 1,464.00
ចំនាយជាថវិកា			\$0.00
សរុបរបស់កិច្ចសន្យា			\$1,600.00
ចំណងជើងកិច្ចសន្យា: ពង្រឹងសមត្ថភាពជំនាញកុំព្យូទ័រដល់មន្ត្រីរាជការ និងសិស្សានុសិស្ស			លេខកិច្ចសន្យា:24/SOC/0902-00
ការគាំទ្រប្រតិបត្តិការ	ខែ/មុខរបស់	8	\$ 564.00
ការវាយតម្លៃ	របាយការណ៍	1	\$ 85.00
ការបណ្តុះបណ្តាលវិជ្ជាជីវៈ	នាក់-ថ្ងៃ	(F+M) X 1D	\$ 1,621.00
ចំនាយជាថវិកា			\$0.00
សរុបរបស់កិច្ចសន្យា			\$2,270.00
ចំណងជើងកិច្ចសន្យា: ធ្វើឱ្យប្រសើរឡើងនូវសេវាទេសចរណ៍ក្នុងខេត្តប៉ៃលិន			លេខកិច្ចសន្យា:24/TOU/0901-00
ការគាំទ្រប្រតិបត្តិការ	ខែ/មុខរបស់	1	\$ 455.00
ការវាយតម្លៃ	របាយការណ៍	1	\$ 30.00
គណៈកម្មាធិការគ្រប់គ្រងរមណីយដ្ឋាន	គណៈកម្មាធិការ	10	\$ 1,000.00
ចំនាយជាថវិកា			\$0.00
សរុបរបស់កិច្ចសន្យា			\$1,485.00
ចំណងជើងកិច្ចសន្យា: លើកស្ទួយការប្រើប្រាស់ទឹកស្អាត និងអនាម័យ			លេខកិច្ចសន្យា:24/WAS/0901-00
ជួសជុលអណ្តូងស្តាប់	អណ្តូង	35	\$ 700.00
សាងសង់បង្គន់	បង្គន់	100	\$ 4,800.00
ការចុះតាមដាន	នាក់-ថ្ងៃ	35	\$ 517.00
ចំនាយជាថវិកា			\$90.00
សរុបរបស់កិច្ចសន្យា			\$6,107.00
សរុបរួម			\$181,409.00

១៣.៥ គម្រោងផ្សេងៗ ក្នុងខេត្ត

១៣.៥.១ គម្រោងកាត់បន្ថយភាពក្រីក្រនៅតំបន់ជនបទ RPRP

មិនមានគម្រោង RPRP អនុវត្តនៅក្នុងស្រុក ឬខេត្តនេះទេ នៅពេលបច្ចុប្បន្ននេះ ។ គម្រោងនេះកំពុងតែអនុវត្ត នៅខេត្តស្វាយរៀង និងព្រៃវែងប៉ុណ្ណោះ ។

១៣.៥.២ គម្រោងសិទ្ធិកុមារ ឆ្នាំ២០០៧-២០០៩

១៣.៥.២.១ សិទ្ធិកុមារឆ្នាំ២០០៧ លទ្ធផល និងការចំណាយប៉ាន់ស្មាន ក្នុងឆ្នាំ២០០៧

មិនមានទិន្នន័យសំរាប់ខេត្តនេះទេ ។

១៣.៥.២.២ សិទ្ធិកុមារឆ្នាំ២០០៨ លទ្ធផល និងការចំណាយប៉ាន់ស្មាន ក្នុងឆ្នាំ២០០៨

មិនមានទិន្នន័យសំរាប់ខេត្តនេះទេ ។

១៣.៥.២.៣ សិទ្ធិកុមារឆ្នាំ២០០៩ វិទិកា និងលទ្ធផលគ្រោង

មិនមានទិន្នន័យសំរាប់ខេត្តនេះទេ ។

ប្រភព: យូនីហ្វេស (UNICEF)

ផ្នែក ប: សេវាកម្ម និង អង្គការ/ ស្ថាប័ននានា

សៀវភៅទិន្នន័យខេត្ត ឆ្នាំ ២០០៩: សេវាកម្មនិងអង្គការ/ស្ថាប័ននានា

១៤. ហេដ្ឋារចនាសម្ព័ន្ធ

១៤.១ ប្រវែង និងការចំណាយលើផ្លូវនានា តាមក្រុង/ស្រុក ក្នុងឆ្នាំ២០០៨

ផ្លូវ	PLN	ប៉ៃលិន	សាលាក្រៅ
ប្រវែងផ្លូវដែលបានកសាងរួចនៅក្នុងស្រុក (គ.ម)	6	6	0
ប្រវែងផ្លូវដែលមិនទាន់បានកសាងរួចនៅក្នុងស្រុក (គ.ម)	13	7	6
ចំនួនថវិកាដែលចំណាយក្នុងការកសាងផ្លូវក្នុងឆ្នាំ២០០៨ (\$)	24,298	24,298	0
ចំនួនថវិកាដែលចំណាយក្នុងការជួសជុលនិងស្តារផ្លូវឡើងវិញក្នុងឆ្នាំ២០០៨ (\$)	607,994	564,000	43,994

សម្គាល់១: សូមកត់សម្គាល់ថាទិន្នន័យនេះអាចមិនពេញលេញឬត្រឹមត្រូវពេកទេ ដោយសារតែវាជាទិន្នន័យដែលស្រង់បានមកពីការិយាល័យ ឬមន្ទីរជំនាញនៅថ្នាក់ខេត្តនិងស្រុក ដែលបានប្រើប្រាស់ទម្រង់តារាងនិង របៀបកត់ត្រាតាមប្រព័ន្ធផ្សេងៗពីគ្នា ដែលជូនកាលពុំបានពេញលេញនៅទីកន្លែងខ្លះមិនមានបំណងចែករំលែកទិន្នន័យទាំងនេះផង ។

សម្គាល់២: សូមកត់សម្គាល់ថាទិន្នន័យនេះអាចមិនពេញលេញ ដោយសារតែកត្តាមួយចំនួនដូចជាចំនួនសាងសង់ការជួសជុល និងស្តារឡើងវិញ ដែលបានកត់ត្រាតែថវិកាដែលផ្តល់ដោយរាជរដ្ឋាភិបាលប៉ុណ្ណោះ និងមិនមានកត់ត្រាថវិការួមចំណែក របស់ភាគីផ្សេងៗទៀតឡើយ ។

១៤.២ ការចំណាយលើប្រព័ន្ធស្រោចស្រពតាមខ្នាត តាមក្រុង/ស្រុក ក្នុងឆ្នាំ២០០៨

ធានាសាស្ត្រ	PLN	ប៉ៃលិន	សាលាក្រៅ
ចំនួនប្រព័ន្ធធានាសាស្ត្រដែលដំណើរការនៅក្នុងឆ្នាំ២០០៨	1	0	1
ចំនួនដីស្រែគិតជាហិកតា ដែលបានស្រោចស្រព នៅរដូវប្រាំងក្នុងឆ្នាំ២០០៨	150	0	150
ចំនួនថវិកាដែលបានចំណាយក្នុងការសាងសង់ប្រព័ន្ធធានាសាស្ត្រក្នុងឆ្នាំ២០០៨ (\$)	48,820	0	48,820
ចំនួនថវិកាដែលបានចំណាយក្នុងការជួសជុលប្រព័ន្ធធានាសាស្ត្រក្នុងឆ្នាំ២០០៨ (\$)	-	0	0
ចំនួនថវិកាដែលបានចំណាយក្នុងការថែទាំនិងដំណើរការប្រព័ន្ធធានាសាស្ត្រក្នុងឆ្នាំ២០០៨ (\$)	1,250	0	1,250

សម្គាល់១: សូមកត់សម្គាល់ថាទិន្នន័យនេះអាចមិនពេញលេញឬត្រឹមត្រូវពេកទេ ដោយសារតែវាជាទិន្នន័យដែលស្រង់បានមកពីការិយាល័យ ឬមន្ទីរជំនាញនៅថ្នាក់ខេត្តនិងស្រុក ដែលបានប្រើប្រាស់ទម្រង់តារាងនិងរបៀប កត់ត្រាតាមប្រព័ន្ធផ្សេងៗពីគ្នា ដែលជូនកាលពុំបានពេញលេញនៅទីកន្លែងខ្លះមិនមានបំណងចែករំលែកទិន្នន័យទាំងនេះផង ។

សម្គាល់២: សូមកត់សម្គាល់ថាទិន្នន័យនេះមិនពេញលេញ ដោយសារតែទិន្នន័យនេះមានបង្ហាញជូន តែព័ត៌មានថវិកាផ្តល់ដោយការិយាល័យ និងមន្ទីរជំនាញប៉ុណ្ណោះ ដោយមិនបានបូកបញ្ចូលនូវព័ត៌មាន ថវិកាដែលចូលរួមចំណែកដោយកសិករឬភាគីផ្សេងៗទៀតឡើយ ។

១៤.៣ ការផ្គត់ផ្គង់ថាមពល តាមក្រុងស្រុក ក្នុងឆ្នាំ២០០៨

អគ្គិសនី	PLN	ប៉ៃលិន	សាលាក្រៅ
ចំនួនបណ្តាញអគ្គិសនីដែលបានតភ្ជាប់ជាមួយគ្រួសារនីមួយៗ	3,927	2,790	1,137
ចំនួនបណ្តាញអគ្គិសនីដែលបានតភ្ជាប់ជាមួយអង្គការ ក្រុមហ៊ុន ភ្នាក់ងារផ្សេងៗ	4	n/a	4
ចំនួនសរុបថាមពលអគ្គិសនី គិតជាគីឡូវ៉ាត់ម៉ោង ដែលបានប្រើប្រាស់ ក្នុងខែចុងក្រោយឆ្នាំ២០០៨	9,336,277	2,249,218	7,087,059
ចំនួនសរុបថាមពលអគ្គិសនី គិតជាគីឡូវ៉ាត់ម៉ោង ដែលបានប្រមូលពីអ្នកប្រើប្រាស់ក្នុងឆ្នាំ២០០៨	2,118,107	477,959	1,640,148
ចំនួនថាមពលអគ្គិសនី គិតជាគីឡូវ៉ាត់ម៉ោង ក្នុងម្នាក់ ក្នុងឆ្នាំ២០០៨	633	n/a	n/a

សម្គាល់១: សូមកត់សម្គាល់ថាទិន្នន័យនេះអាចមិនពេញលេញឬត្រឹមត្រូវពេកទេ ដោយសារតែជាទិន្នន័យដែលស្រង់បានមកពីការិយាល័យឬមន្ទីរជំនាញនៅថ្នាក់ខេត្ត និងស្រុក ដែលបានប្រើប្រាស់ទំរង់តារាងនិងរបៀប កត់ត្រាតាមប្រព័ន្ធផ្សេងៗពីគ្នា ដែលជួនកាលពុំបានពេញលេញនៅទីកន្លែងខ្លះមិនមានបំណងចែករំលែកទិន្នន័យទាំងនេះផង ។

សម្គាល់២: សូមកត់សម្គាល់ថាទិន្នន័យនេះបានកត់ត្រាតែតួលេខផ្តល់ដោយក្រុមហ៊ុនអគ្គិសនីហើយមិនបានបញ្ចូល ថាមពលអគ្គិសនីផលិតជាលក្ខណៈគ្រួសារឬប្រើអាគុយឡើយ (សម្រាប់ព័ត៌មានបន្ថែមសូមអានផ្នែក ខ ស្ថានភាពទូទៅ ផ្នែកទី១ព័ត៌មានទូទៅតារាងទី១.៣.១និងក្រាហ្វិច១.៣.៤)

សម្គាល់៣: សូមកត់សម្គាល់ថានៅខេត្តភាគច្រើន ទិន្នន័យនេះគឺគិតតែចំពោះបណ្តាញអគ្គិសនីនៅទីរួមខេត្តប៉ុណ្ណោះ ។

សម្គាល់៤: សូមកត់សម្គាល់ថា កម្រិតប្រើប្រាស់ក្នុងម្នាក់គណនាដោយយកចំនួនសរុបនៃថាមពលអគ្គិសនីផលិតបានក្នុងឆ្នាំ២០០៨ ចែកនឹងចំនួនប្រជាជនរស់នៅក្នុងស្រុកនីមួយៗ គិតតាមស្ថិតិប្រជាជនឆ្នាំ២០០៨ដែរ (ចំពោះថ្នាក់ខេត្តវិញការគណនា គឺគិតធៀបជាមួយប្រជាជនដែលរស់នៅក្នុងខេត្ត) ។

១៥. សម្ភារៈបរិក្ខារសុខាភិបាល

សូមកត់សម្គាល់ថា ព្រំប្រទល់តំបន់គ្របដណ្តប់មន្ទីរពេទ្យស្រុកប្រតិបត្តិ (ក្នុងវិស័យសុខាភិបាល) គឺខុសគ្នាពីព្រំប្រទល់រដ្ឋបាល របស់ស្រុកនីមួយៗ ។ ហេតុនេះ ទិន្នន័យដែលផ្តល់ជូនតទៅនេះ គឺសំដៅចំពោះ សម្ភារៈបរិក្ខារ បុគ្គលិក អង្គការក្រៅរដ្ឋាភិបាល... ។ល។ ក្នុងព្រំដែនប្រតិបត្តិរបស់មន្ទីរពេទ្យស្រុកប្រតិបត្តិនៅក្នុងខេត្ត មិនមែនសំដៅព្រំប្រទល់រដ្ឋបាលស្រុកឡើយ ។

ពាក្យកាត់

Com Cov	ឃុំគ្របដណ្តប់	MW2	ឆ្នបមធុរម
CPA	សំណុំសកម្មភាពបង្រៀម	NU1	គិលានុបដ្ឋាយិកាបឋម
Dr	វេជ្ជបណ្ឌិត	NU2	គិលានុបដ្ឋាយិកាមធ្យម
FDH	អតីតមន្ទីរពេទ្យស្រុក	OD	ស្រុកប្រតិបត្តិ
HC	មណ្ឌលសុខភាព	Others	បុគ្គលិកផ្សេងទៀត
HC (NB)	មណ្ឌលសុខភាពគ្មានអគារ	PHD	មន្ទីរសុខាភិបាលខេត្ត
HP	ប៉ុស្តិ៍សុខភាព	Pop 04-05	ស្ថិតិប្រជាជនឆ្នាំ ២០០៤-២០០៥
MA	ជំនួយការពេទ្យ	RH	មន្ទីរពេទ្យបង្អែក
MPA	កញ្ចប់សកម្មភាពអប្បបរមា	Vil Cov	ភូមិគ្របដណ្តប់
MW1	ឆ្នបបឋម	VIL-HC	ចម្ងាយពីភូមិទៅមណ្ឌលសុខភាព

១៥.១ សម្ភារៈបរិក្ខារសុខាភិបាល តាមបណ្តាស្រុកប្រតិបត្តិ

បែបសិន	ស្រុកប្រតិបត្តិ	មន្ទីរពេទ្យបង្អែក	មណ្ឌលសុខភាព	ប៉ុស្តិ៍សុខភាព
បែបសិន	1	1	5	
សរុប	1	1	5	0

១៥.២ សម្ភារៈបរិក្ខារ និងបុគ្គលិកសុខាភិបាល តាមបណ្តាស្រុកប្រតិបត្តិ ឆ្នាំ២០០៨

តារាងនេះបង្ហាញពីសម្ភារៈបរិក្ខារសុខាភិបាល បុគ្គលិក និងសម្ភារៈបរិក្ខារសុខាភិបាលគ្របដណ្តប់ក្នុងស្រុកប្រតិបត្តិនីមួយៗ ។

ល.រ	ឈ្មោះទីកន្លែង	ប្រភេទ	ចំ.ថ្នាក់	វេជ្ជ បណ្ឌិត	គ្រូ ពេទ្យ	គិលានុ. មធ្យម	គិលានុ. បឋម	ពេទ្យធូប មធ្យម	ពេទ្យធូប បឋម	ផ្សេងៗ	ឃុំគ្រប ដណ្តប់	ភូមិគ្រប ដណ្តប់	ស្ថិតិប្រជ ០៤.០៥
ក្រុងប៉ៃលិន													
1	អូរច្រា	មណ្ឌលសុខភាព	ក.ស.អប្ប	0	3	2	3	0	0	1	2	18	7,049
2	ភ្នំព្រាល	មណ្ឌលសុខភាព	គ្មាន	0	0	0	0	0	0	5	2	14	7,187
3	ផ្សារព្រំ	មណ្ឌល (គ្មានអគារ)	គ្មាន	0	0	0	0	0	0	4	1	6	6,074
4	ភ្នំស្តុង	មណ្ឌលសុខភាព	ក.ស.អប្ប	0	0	1	6	0	0	2	4	29	15,008
សរុប				0	3	3	9	0	0	12	9	67	35,318

ប្រភព: មេឌីខាំ (MEDICAM)

១៥.៣ ការសម្រាលកូនក្នុងឆ្នាំ២០០៧ តាមបណ្តាស្រុកប្រតិបត្តិ

ស្រុកប្រតិបត្តិ	សម្រាលកូននៅ មណ្ឌលសុខភាព	សម្រាលកូននៅផ្ទះដោយ:		សម្រាលកូននៅ មន្ទីរពេទ្យ	សរុបសម្រាលកូន ដោយ បុគ្គលិកពេទ្យ	សរុបសម្រាលកូនដោយ បុគ្គលិកពេទ្យនិងឆ្មបបុរាណ
		បុគ្គលិកពេទ្យ	ឆ្មបបុរាណ			
ប៉ៃលិន	297	91	404	289	677	1081
<i>សរុប</i>	<i>297</i>	<i>91</i>	<i>404</i>	<i>289</i>	<i>677</i>	<i>1081</i>

ប្រភព: ក្រសួងសុខាភិបាល ស្ថិតិប្រចាំឆ្នាំ ២០០៧

១៤.៤ អង្គការនានាដែលមានសកម្មភាពតាមស្រុកប្រតិបត្តិផ្នែកសុខាភិបាលក្នុងខេត្ត

ស្រុកប្រតិបត្តិ: ក្រុងប៉ៃលិន

អង្គការស៊ី.អរ.អេស (Catholic Relief Services)

ទូរស័ព្ទ: ០២៣ ២១១ ១៦៥ អ៊ីមែល: bunsieath@online.com.kh, ទំនាក់ទំនង: ហេង ប៊ុនស្យែត

អង្គការសុខភាពគ្រួសារអន្តរជាតិ/អ៊ីមផាក

ទូរស័ព្ទ: ០២៣២១១៩១៤ អ៊ីមែល: info@fhi.org.kh, ទំនាក់ទំនង សុង ងាក

អង្គការអាយអរអាយអែស (International Resources for the Improvement of Sight)

ទូរស័ព្ទ: ០២៣ ៩៩៤ ១១៤ អ៊ីមែល: iriscambodia@online.com.kh, ទំនាក់ទំនង: Rosham Bista

អង្គការ ខាណ KHANA (Khmer HIV/AIDS NGO Alliance)

ទូរស័ព្ទ: ០២៣ ២១១ ៥០៥ អ៊ីមែល: khana@khana.org.kh, ទំនាក់ទំនង អុំ សុភាព

មូលនិធិសហប្រជាជាតិដើម្បីប្រជាជន (UNFPA)

ទូរស័ព្ទ: ០២៣ ២១៥ ៥១៩ អ៊ីមែល: may@unfpa.org, ទំនាក់ទំនង: សុខ សុគន្ធី

កម្មវិធីស្បៀងអាហារពិភពលោក (World Food Program)

ទូរស័ព្ទ: ០២៣ ២១២ ១៣៧ អ៊ីមែល: mory.heng@wfp.org, ទំនាក់ទំនង: ហេង មុនី

ស្រុកប្រតិបត្តិ: ចិនដឹងឡាស់

ធនាគារពិភពលោក WB (The World Bank)

ទូរស័ព្ទ: ០២៣ ២១៧ ៣០១ អ៊ីមែល: lhawkins@worldbank.org, ទំនាក់ទំនង: Simth Beng

១៦. ការអប់រំ^២

១៦.១ សាលារៀន ថ្នាក់ សិស្ស និងបុគ្គលិកក្នុងឆ្នាំ២០០៧/២០០៨

ស្រុក-ក្រុង	ចំនួនសាលារៀន	សាលារៀន ជួបការលំបាក	ចំនួន ថ្នាក់រៀន	ថ្នាក់រៀន ក្នុងវត្ត	ចំនួនសិស្ស		សិស្សរៀនត្រួតថ្នាក់		បុគ្គលិកបង្រៀន		បុគ្គលិកមិនបង្រៀន		បុគ្គលិកសរុប	
					សរុប	ស្រី	សរុប	ស្រី	សរុប	ស្រី	សរុប	ស្រី		
ប៉ៃលិន	35	1	225	0	8,731	4,017	569	200	214	89	48	14	262	103
សាលាក្រៅ	29	0	172	0	6,554	3,073	897	367	105	29	18	1	123	30
ទូទាំងខេត្ត	64	1	397	0	15,285	7,090	1,466	567	319	118	66	15	385	133
- ទីប្រជុំជន	64	1	397	0	15,285	7,090	1,466	567	319	118	66	15	385	133

១៦.២ ចរិតលក្ខណៈ: សាលារៀន និងនាយកសាលាបឋមសិក្សា ក្នុងឆ្នាំ២០០៧/២០០៨

ស្រុក-ក្រុង	ចំនួនសាលារៀន				សាលារៀនមាន ២វេន	សាលារៀន បណ្តែតទឹក	សាលារៀន នៅក្នុងវត្ត	សាលា មត្តេយ្យក្នុង បឋមសិក្សា	សាលារៀន ដែលគ្មាន		លក្ខណៈនៃនាយកសាលា បឋមសិក្សា (ទទួលបន្ទុក)				
	មត្តេយ្យ សិក្សា	បឋម សិក្សា	អនុវិទ្យាល័យ	វិទ្យាល័យ					ទឹក	បង្គន់	អាយុ មធ្យម	ឆ្នាំបម្រើ ការងារ	ពីម. ទុតិយ. ទៅ	ស្រី	
ប៉ៃលិន	10	21	3	1	21	0	2	10	21	13	33.6	8.5	7	11	
សាលាក្រៅ	3	23	2	1	22	0	0	3	13	12	30.0	7.7	15	3	
ទូទាំងខេត្ត	13	44	5	2	43	0	2	13	34	25	31.9	8.1	22	14	
- ទីប្រជុំជន	13	44	5	2	43	0	2	13	34	25	31.9	8.1	22	14	

^២ ទិន្នន័យទាំងអស់នៅក្នុងផ្នែកទី១២នេះ ទទួលបានមកពីក្រសួងអប់រំ យុវជន និងកីឡា (MoEYS)

សៀវភៅទិន្នន័យខេត្ត ២០០៩: ព័ត៌មានផ្សេងៗ

១៦.៣ ការចុះឈ្មោះចូលរៀនតាមកម្រិតអប់រំ ឆ្នាំ២០០៦/២០០៧

ស្រុក-ក្រុង	ចំនួនសាលារៀន	សិស្សមធ្យមសិក្សា		សិស្សបឋមសិក្សា		សិស្សមធ្យមសិក្សាបឋមភូមិ		សិស្សមធ្យមសិក្សាទុតិយភូមិ		សិស្សសរុប		%សិស្សស្រី	
		សរុប	ស្រី	សរុប	ស្រី	សរុប	ស្រី	សរុប	ស្រី	សរុប	ស្រី	បឋមសិក្សា	គ្រប់ភូមិសិក្សា
ប៉ៃលិន	29	297	149	5,985	2,810	1,777	828	493	192	8,552	3,979	47.0	46.5
សាលាក្រៅ	26	110	51	5,898	2,771	457	164	0	0	6,465	2,986	47.0	46.2
ទូទាំងខេត្ត	55	407	200	11,883	5,581	2,234	992	493	192	15,017	6,965	47.0	46.4
- ទីប្រជុំជន	55	407	200	11,883	5,581	2,234	992	493	192	15,017	6,965	47.0	46.4

១៦.៤ ការចុះឈ្មោះចូលរៀនតាមកម្រិតអប់រំ ឆ្នាំ២០០៧/២០០៨

ស្រុក-ក្រុង	ចំនួនសាលារៀន	សិស្សមធ្យមសិក្សា		សិស្សបឋមសិក្សា		សិស្សមធ្យមសិក្សាបឋមភូមិ		សិស្សមធ្យមសិក្សាទុតិយភូមិ		សិស្សសរុប		%សិស្សស្រី	
		សរុប	ស្រី	សរុប	ស្រី	សរុប	ស្រី	សរុប	ស្រី	សរុប	ស្រី	បឋមសិក្សា	គ្រប់ភូមិសិក្សា
ប៉ៃលិន	35	302	150	5,704	2,623	2,067	998	658	246	8,731	4,017	46.0	46.0
សាលាក្រៅ	29	78	42	5,874	2,780	561	238	41	13	6,554	3,073	47.3	46.9
ទូទាំងខេត្ត	64	380	192	11,578	5,403	2,628	1,236	699	259	15,285	7,090	46.7	46.4
- ទីប្រជុំជន	64	380	192	11,578	5,403	2,628	1,236	699	259	15,285	7,090	46.7	46.4

១៦.៥ ការចុះឈ្មោះចូលរៀន និងចុះឈ្មោះថ្មី តាមភេទ និងអាយុ (ទាំងពីរភេទ) ឆ្នាំ២០០៧/២០០៨

ស្រុក-ក្រុង	សិស្សថ្នាក់ទី១		សិស្សបឋមសិក្សា		សិស្សថ្នាក់ទី៧		សិស្សមធ្យមសិក្សាបឋមភូមិ		សិស្សថ្នាក់ទី១០		សិស្សមធ្យមសិក្សាទុតិយភូមិ		%សិស្សហួសអាយុក្នុង		
	សរុប	អាយុ ៦ឆ្នាំ	សរុប	អាយុ ១១ឆ្នាំ+	សរុប	អាយុ ១២ឆ្នាំ	សរុប	អាយុ ១៤ឆ្នាំ+	សរុប	អាយុ ១៥ឆ្នាំ	សរុប	អាយុ ១៧ឆ្នាំ+	បឋមសិក្សា	ម.បឋមភូមិ	ម.ទុតិយភូមិ
ប៉ៃលិន	1,180	562	5,704	2,053	821	148	2,067	1,133	312	54	658	359	36.0	54.8	54.6
សាណាក្រៅ	1,390	609	5,874	1,773	265	26	561	374	41	2	41	22	30.2	66.7	53.7
ទូទាំងខេត្ត	2,570	1,171	11,578	3,826	1,086	174	2,628	1,507	353	56	699	381	33.0	57.3	54.5
- ទីប្រជុំជន	2,570	1,171	11,578	3,826	1,086	174	2,628	1,507	353	56	699	381	33.0	57.3	54.5

១៦.៦ ស្ថានភាពអគារសាលារៀន ឆ្នាំ២០០៧/២០០៨

ស្រុក-ក្រុង	ចំនួនសរុប		អំពីស៊ីម៉ង់/ឥដ្ឋ		អំពីឈើ		អំពីបូស្សី		អាគារ		អាគារដែលគ្មាន		
	អាគារ	បន្ទប់	អាគារ	បន្ទប់	អាគារ	បន្ទប់	អាគារ	បន្ទប់	ជួសជុលថ្មី	សាងសង់ថ្មី	កម្រាលល្អ	ដំបូលល្អ	ជញ្ជាំងល្អ
ប៉ៃលិន	46	182	31	157	15	25	0	0	1	2	5	2	8
សាណាក្រៅ	37	131	25	112	11	16	1	3	0	2	0	0	1
ទូទាំងខេត្ត	83	313	56	269	26	41	1	3	1	4	5	2	9
- ទីប្រជុំជន	83	313	56	269	26	41	1	3	1	4	5	2	9

សៀវភៅទិន្នន័យខេត្ត ២០០៩: ព័ត៌មានផ្សេងៗ

១៦.៧ គុណភាពបន្ទប់រៀន និងអគ្គិភាពទីចាត់ការ និងបណ្ណាល័យដោយឡែក ឆ្នាំ២០០៧/២០០៨

ស្រុក-ក្រុង	ចំនួន បន្ទប់រៀន	ចំនួនបន្ទប់រៀន			បន្ទប់រៀនដែលគ្មាន			ចំនួនសង្ហារឹមដែលត្រូវការ				សាលារៀនដែលមាន	
		នៅក្នុងវត្ត	ជួសជុលថ្មី	សាងសង់ថ្មី	កម្រាលល្អ	ដំបូលល្អ	ជញ្ជាំងល្អ	តុសិស្ស	កៅអី	គ្រារខៀន	តុគ្រូ	ទីចាត់ការ	បណ្ណាល័យ
ប៉ៃលិន	145	0	3	7	11	5	12	166	176	9	51	9	8
សាណាក្រៅ	100	0	6	7	0	0	2	10	2	3	3	10	4
ទូទាំងខេត្ត	245	0	9	14	11	5	14	176	178	12	54	19	12
- ទីប្រជុំជន	245	0	9	14	11	5	14	176	178	12	54	19	12

១៦.៨ ការចូលរួមរបស់សហគមន៍ និងហិរញ្ញប្បទាន ឆ្នាំ២០០៧/២០០៨

ស្រុក-ក្រុង	គណៈកម្មការទ្រទ្រង់សាលារៀន				ត្រូវឧបត្ថម្ភ ដោយ សហគមន៍	ព្រះសង្ឃ ដែលបាន បង្រៀន	ប្រាក់PAP ជា រៀលសម្រាប់		ចំនួនសាលារៀនដែលបានទទួលមូលនិធិពី				
	មាន	ចំនួន អង្គប្រជុំ	សមាជិក សរុប	ស្រី			សិស្ស ម្នាក់ៗ	សាលារៀន នីមួយៗ	ប្រាក់ចំណូល សាលារៀន	សហគមន៍	រដ្ឋាភិបាល	បរទេស	អង្គការអន្តរជាតិ/ ក្រៅរដ្ឋាភិបាល
ប៉ៃលិន	21	21	5	1	0	2	9,951	3,828,451	2	3	1	0	2
សាណាក្រៅ	19	19	5	1	0	0	10,373	3,388,111	1	2	1	0	3
ទូទាំងខេត្ត	40	40	5	1	0	2	10,127	3,627,153	3	5	2	0	5
- ទីប្រជុំជន	40	40	5	1	0	2	10,127	3,627,153	3	5	2	0	5

១៦.៩ សន្ទស្សន៍បង្ហាញពីសិស្ស និងបុគ្គលិកតាមក្រុង/ស្រុក ឆ្នាំ២០០៧/២០០៨

ស្រុក-ក្រុង	ផលធៀបសិស្ស	ផលធៀបសិស្សបុគ្គលិក	ផលធៀបសិស្សថ្នាក់រៀន	ផលធៀបសិស្សបន្ទប់រៀន	ផលធៀបថ្នាក់រៀនបន្ទប់រៀន	ផ្ទៃបន្ទប់រៀន(ម ^២)សម្រាប់សិស្សម្នាក់ៗ	ភាគរយនៃសិស្សសរុបក្នុង				ភាគរយនៃ	
							មត្តេយ្យសិក្សា	បឋមសិក្សា	ម.បឋមភូមិ	ម.ទុតិយភូមិ	បុគ្គលិកមិនបង្រៀន	បុគ្គលិកស្រី
ប៉ៃលិន	40.8	33.3	38.8	60.2	1.6	0.9	3.5	65.3	23.7	7.5	18.3	39.3
សាណាក្រៅ	62.4	53.3	38.1	65.5	1.7	0.9	1.2	89.6	8.6	0.6	14.6	24.4
ទូទាំងខេត្ត	47.9	39.7	38.5	62.4	1.6	0.9	2.5	75.7	17.2	4.6	17.1	34.5
- ទីប្រជុំជន	47.9	39.7	38.5	62.4	1.6	0.9	2.5	75.7	17.2	4.6	17.1	34.5

១៧. អន្តរការវិនិយោគវិនិយោគក្នុងក្រុមហ៊ុន/ស្រុក

១៧.១ ក្រុមហ៊ុនដែលបានចុះបញ្ជី ក្នុងឆ្នាំ២០០៨

ចំនួនសកម្មភាពវិនិយោគវិនិយោគក្នុងក្រុមហ៊ុន និង/ឬ ស្រុក	PLN	ប៊ែលីន	សាលាក្រៅ
មុនរបរនិងក្រុមហ៊ុន			
ចំនួនសហគ្រាសកសិកម្មដែលបានចុះបញ្ជី (មិនរាប់កសិដ្ឋានគ្រួសារឡើយ)	22	19	3
ចំនួនតូបលក់ដូរ ភោជនីយដ្ឋាន សេវាដឹកជញ្ជូន និងសេវាកម្មផ្សេងៗ ដែលបានចុះបញ្ជី	36	32	4
ចំនួនក្រុមហ៊ុនផលិតកម្មផ្សេងៗ	3	3	n/a
ចំនួនក្រុមហ៊ុនសហគ្រាសរុករានដែលបានចុះបញ្ជី	8	7	1
ចំនួនក្រុមហ៊ុនសហគ្រាសធនធានរ៉ែដែលបានចុះបញ្ជី	1	0	1
ចំនួនក្រុមហ៊ុនស្ថាប័នហិរញ្ញវត្ថុ	6	3	3
ចំនួនក្រុមហ៊ុនស្ថាប័នពាណិជ្ជកម្មផ្សេងទៀត	3	0	3
ការប៉ាន់ស្មានចំនួនក្រុមហ៊ុនសហគ្រាសស្ថាប័នពាណិជ្ជកម្មផ្សេងៗ ដែលមិនចុះបញ្ជី	n/a	n/a	n/a
ការផ្តល់ការងារ			
ចំនួនប្រជាជនដែលមានការងារធ្វើជាមួយក្រុមហ៊ុនឬសហគ្រាសនានា ក្នុងឆ្នាំ២០០៨	422	54	368
ការវិនិយោគ			
ចំនួនថវិការវិនិយោគដោយវិនិយោគក្នុងឆ្នាំ២០០៨	n/a	n/a	n/a
ទិន្នន័យ			
ចំនួនផ្សារ ដែលដំណើរការរៀងរាល់សប្តាហ៍	3	1	2

សម្គាល់: សូមកត់សម្គាល់ថាទិន្នន័យនេះប្រហែលជាមិនពេញលេញគ្រប់ជ្រុងជ្រោយទេ ដោយសារតែ ក្រុមហ៊ុនឯកជននានាបានចុះបញ្ជី អាជីវកម្មរបស់ខ្លួន ជាមួយនិងមន្ទីរជំនាញផ្សេងគ្នា ហើយមន្ទីរជំនាញមួយចំនួន ក៏ពុំមានបំណងចែករំលែកទិន្នន័យខ្លួនផងដែរ ។ ចំនួន សហគ្រាសក្រុមហ៊ុនមិនផ្លូវការគឺជាចំនួនប៉ាន់ស្មានត្រួសៗប៉ុណ្ណោះនៅថ្នាក់ខេត្តហើយក៏ពុំមានការពិនិត្យបញ្ជាក់ឡើងវិញដែរ ។

១៧.២ ការផ្តល់ឥណទានចំពោះកសិករតាមក្រុងស្រុក ក្នុងឆ្នាំ២០០៨

ឥណទាន	PLN	ប៊ែលីន	សាលាក្រៅ
ទំហំទឹកប្រាក់ឥណទានដែលបានផ្តល់ចំពោះកសិករក្នុងឆ្នាំ២០០៨	3,507,307	2,542,255	965,052
ចំនួនកសិករដែលទទួលបានឥណទានក្នុងឆ្នាំ២០០៨	1,135	642	493
ទំហំទឹកប្រាក់ឥណទានដែលបានផ្តល់ចំពោះក្រុមហ៊ុនក្នុងឆ្នាំ២០០៨	n/a	n/a	n/a

សម្គាល់: សូមកត់សម្គាល់ថាទិន្នន័យនេះ ប្រហែលជាមិនពេញលេញគ្រប់ជ្រុងជ្រោយទេ ព្រោះជាទិន្នន័យ ស្រង់បានមកពីការិយាល័យ ឬ មន្ទីរជំនាញ នៅថ្នាក់ខេត្តនិងស្រុក ដែលប្រើប្រាស់ទំរង់តារាងនិងរបៀបកត់ ត្រាតាមប្រព័ន្ធផ្សេងៗពីគ្នា ដែលជូនកាលពុំបាន ពេញលេញ ឬ នៅទីកន្លែងខ្លះមិនមានបំណងចែករំលែកទិន្នន័យទាំងនេះផង ។

សៀវភៅទិន្នន័យខេត្ត ២០០៩: ព័ត៌មានផ្សេងៗ

ផ្នែក ខ: ព័ត៌មានផ្សេងៗ

សៀវភៅទិន្នន័យខេត្ត ២០០៩: ព័ត៌មានផ្សេងៗ

១៨. ទិន្នន័យអំពីភាពក្រីក្រ

១៨.១ អត្រាភាពក្រីក្រប៉ាន់ស្មាន សម្រាប់ឆ្នាំ២០០៩ តាមឃុំសង្កាត់

អត្រាគ្រួសារមានភាពក្រីក្រប៉ាន់ស្មាន បានគណនាឡើងផ្អែកតាមរូបមន្តគំរូស្ថិតិមួយ (ដែលជាអនុគមន៍មានមេគុណរួមកត្តាចម្រុះគ្នា-robust multilevel mixed effect regression) គិតត្រឹមកម្រិតភូមិ ដែលបង្កើតឡើងដោយផ្អែកតាមដាននិងវាយតម្លៃនៃគ.ជ.អ.ប និងប្រើប្រាស់ទិន្នន័យមូលដ្ឋានឃុំ ក្នុងការប៉ាន់ស្មានអត្រាភាពក្រីក្រសម្រាប់ឆ្នាំខាងមុខដោយប្រើប្រាស់ឆ្នាំបច្ចុប្បន្ន (នេះគឺជាសមាមាត្រនៃគ្រួសារសរុប ក្នុងស្រុក ឬឃុំ ដែលចាត់ទុកថាជាគ្រួសារក្រីក្រ) ។

មូលដ្ឋាននៃការប៉ាន់ស្មានអត្រាភាពក្រីក្រនេះ ក៏បានផ្អែកលើទិន្នន័យគម្រោងកំណត់អត្តសញ្ញាណភាពក្រីក្រដែរ (IDPoor ជាគម្រោងដែលអនុវត្តដោយក្រសួងផែនការ គាំទ្របច្ចេកទេសដោយ GTZ)

ស្រុក ក្រុង	ឃុំសង្កាត់	2004	2009
ប៉ៃលិន	ប៉ៃលិន	34.80%	21.60%
ប៉ៃលិន	អូរតាវ៉ៅ	42%	31.80%
ប៉ៃលិន	ទួលល្វា	33.70%	18.50%
ប៉ៃលិន	បយ៉ាខា	38.40%	25.80%
សាលាក្រៅ	សាលាក្រៅ	47.90%	39%
សាលាក្រៅ	ស្ទឹងត្រង់	49.70%	43.70%
សាលាក្រៅ	ស្ទឹងកាច់	41%	30.30%
សាលាក្រៅ	អូរអណ្តូង	43.80%	33.50%

១៨.២ ទិន្នន័យភាពក្រីក្របានមកពីទិន្នន័យអង្កេត

កម្មវិធីកំណត់អត្តសញ្ញាណភាពក្រីក្រ Identification of Poor Households Programme(IDPoor) គឺជាកម្មវិធីអនុវត្តដោយក្រសួងផែនការដែលបានបង្កើតជានីតិវិធីស្តង់ដារមួយ សម្រាប់ការកំណត់អត្តសញ្ញាណគ្រួសារក្រីក្រនៅជនបទ ។ នីតិវិធីនេះបានអនុវត្តដោយប្រើប្រាស់ដំណើរការ ដែលមានការចូលរួម និងពិគ្រោះយោបល់នៅក្នុងរចនាសម្ព័ន្ធរដ្ឋាភិបាលថ្នាក់ក្រោមជាតិ និងការចូលរួមរបស់តំណាងសហគមន៍នានា ។ កម្មវិធីកំណត់ អត្តសញ្ញាណភាពក្រីក្រ អនុវត្តដោយក្រសួងផែនការ ក្នុងកិច្ចសហការជាមួយនាយដ្ឋានរដ្ឋបាលមូលដ្ឋាននៃក្រសួង មហាផ្ទៃគាំទ្រដោយសាធារណៈរដ្ឋសហព័ន្ធអឡឺម៉ង់ ដោយមានការគាំទ្របច្ចេកទេសពីអង្គការGTZ ។ នៅឆ្នាំ២០០៩ ភ្នាក់ងារ AusAID ក៏បានផ្តល់ថវិកាគាំទ្រកម្មវិធីនេះដែរ ។

គោលបំណង

កម្មវិធី ID Poor មានគោលបំណងអនុវត្តតាមនីតិវិធីកំណត់អត្តសញ្ញាណគ្រួសារក្រីក្រ នៅតំបន់ជនបទប្រកបដោយវិសាលភាពធំទូលាយតាមដែលអាចធ្វើទៅបាន សំដៅផ្តល់ជូននូវទិន្នន័យកម្រិតភាពក្រីក្រក្នុងតំបន់នានា និងភាពក្រីក្ររបស់គ្រួសារទាំងឡាយ ដែលអាចប្រើប្រាស់ដោយស្ថាប័ននិងអង្គការធំៗ ក្នុងការកំណត់គោលដៅផ្តល់សេវាកម្ម និងជំនួយអភិវឌ្ឍន៍ចំពោះតំបន់ក្រីក្រនិងគ្រួសារក្រីក្រ ។

វិសាលភាព: នៅឆ្នាំ២០០៧ ឆ្នាំ២០០៨ និងឆ្នាំ២០០៩ នីតិវិធីរបស់កម្មវិធី ID Poor បានយកទៅអនុវត្តនៅក្នុងខេត្តចំនួន១៨(គ្របដណ្តប់ផ្នែកខ្លះ ឬទាំងស្រុង) ដែលមានវិសាលភាពគ្របដណ្តប់ភូមិសរុបចំនួន ៧០០០ ភូមិ នៃតំបន់ជនបទ ។ ក្រសួងផែនការនិងអង្គការដៃគូមួយចំនួនដែលប្រតិបត្តិមូលនិធិសមធម៌ផ្នែកសុខភាព បានរួមសហការប្រមូលទិន្នន័យព័ត៌មានផ្សេងៗ ។

ការបែងចែកប្រភេទ: ការកំណត់អត្តសញ្ញាណគ្រួសារក្រីក្រត្រូវបានបែងចែកជាភាពក្រីក្រពីរប្រភេទ: ក្រីក្រកម្រិតទី១ (ក្របំផុត) និងក្រីក្រកម្រិតទី២(ក្រ) ។ គ្រួសារទាំងនោះត្រូវបានបែងចែកជាប្រភេទផ្នែកតាមទិន្នន័យដែលប្រមូលបានដោយប្រើប្រាស់បញ្ជីសំណួរស្តង់ដារ គួបផ្សំជាមួយការពិចារណារបស់អ្នកភូមិនានា អំពីស្ថានភាពពិសេសៗ របស់គ្រួសារទាំងនោះ ។

ព័ត៌មានបន្ថែម: សូមចូលទៅកាន់គេហទំព័ររបស់កម្មវិធី ID Poor តាមរយៈអាស័យដ្ឋាន:
www.mop.gov.kh/Projects/IDPoor/tabid/154/Default.aspx

នៅក្នុងខេត្តនេះមិនទាន់មានកម្មវិធីកំណត់អត្តសញ្ញាណគ្រួសារក្រីក្រគ្របដណ្តប់ទេ