

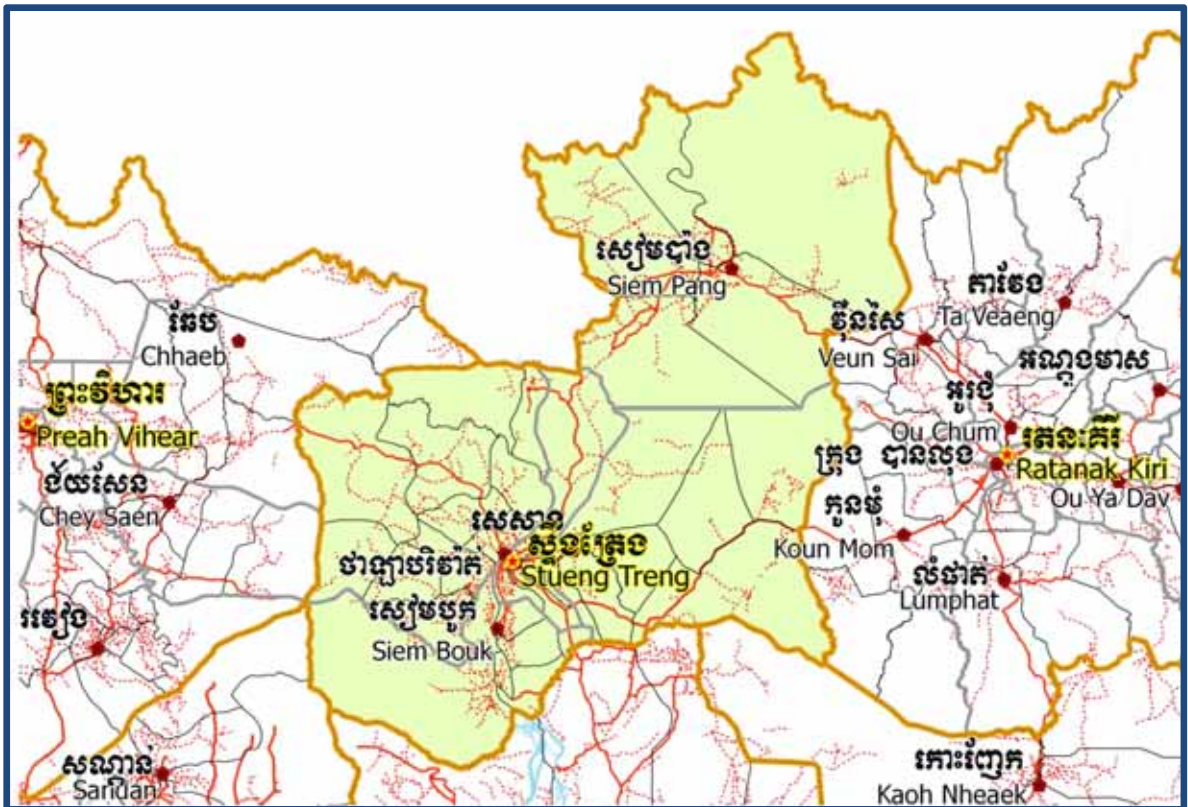
# ព្រះរាជាណាចក្រកម្ពុជា

ជាតិ សាសនា ព្រះមហាក្សត្រ

rr t ss

គណៈកម្មាធិការជាតិសម្រាប់ការអភិវឌ្ឍន៍តាមបែបប្រជាធិបតេយ្យនូវផ្ទៃក្រឡាមេត្រ

(គ.ជ.អ.ប)



## សៀវភៅទិន្នន័យខេត្តស្ទឹងត្រែង ២០០៩

លេខកូតខេត្ត: 19

តុលា ២០០៩



**សៀវភៅវិនិច្ឆ័យខេត្តស្ទឹងត្រែង**

**២០០៩**

**លេខកូតខេត្ត (GIS code): 19**



# មាតិកា

ពាក្យកាត់.....	i
សន្ទានុក្រម.....	v
បុព្វកថា.....	xi
សេចក្តីផ្តើម.....	xiii
ផ្នែក ក: ផែនទី.....	1
១. ហេដ្ឋារចនាសម្ព័ន្ធ និងរដ្ឋបាល.....	3
២. ផែនទីធនធានធម្មជាតិ និងប្រើប្រាស់ដី.....	5
៣. ផែនទីភាពក្រីក្រ.....	7
៣.១. ផែនទីភាពក្រីក្រ ឆ្នាំ២០០៤.....	7
៣.២. ផែនទីភាពក្រីក្រ ឆ្នាំ២០០៩.....	7
៤. ផ្ទៃដី និងចម្ងាយ.....	9
៤.១. ក្រឡាផ្ទៃដីរបស់ខេត្ត តាមក្រុងស្រុក ឆ្នាំ២០០៩.....	9
៤.២. ទិន្នន័យដីប្រើប្រាស់នានា.....	9
៤.៣. ចំងាយពីសាលាស្រុក ទៅសាលាខេត្ត.....	10
ផ្នែក ខ: ស្ថានភាពខេត្ត.....	11
៥. ព័ត៌មានទូទៅ.....	13
៥.១ ស្ថិតិប្រជាជន.....	13
៥.២ ស្ថានភាពមុខរបរប្រជាជន.....	14
៥.៣ ទ្រព្យសម្បត្តិ.....	16
៦. សេដ្ឋកិច្ច និងហេដ្ឋារចនាសម្ព័ន្ធ.....	19
៦.១ ប្រភេទផ្លូវ គិតជាម៉ែត្រ ឆ្នាំ២០០៦-២០០៨.....	19
៦.២ ល្អដោះទឹកក្រខ្វក់គិតជាម៉ែត្រ ឆ្នាំ២០០៦-២០០៨.....	19
៦.៣ ប្រភេទសំណង់រំដោះទឹក និងស្ពាន.....	19
៦.៤ សេវាកម្មនានាក្នុងខេត្ត.....	20
៦.៥ កសិកម្ម.....	21

<b>៧. ផ្នែកសង្គមកិច្ច</b> .....	33
<b>៧.១ ការអប់រំ</b> .....	33
<b>៧.២ ផ្នែកសុខាភិបាល</b> .....	42
<b>៧.៣ ទឹកស្អាត និងអនាម័យ</b> .....	43
<b>៧.៤ ក្រុមជនងាយរងគ្រោះ</b> .....	49
<b>៧.៥ អន្តោប្រវេសន៍</b> .....	51
<b>៨. បរិស្ថាន និង ធនធានធម្មជាតិ</b> .....	53
<b>៨.១ គ្រួសារពាក់ព័ន្ធជាមួយបញ្ហាធនធានធម្មជាតិ និងបរិស្ថាន ឆ្នាំ២០០៦-២០០៨</b> .....	53
<b>៨.២ ភាគរយគ្រួសារដែលជាប់ពាក់ព័ន្ធនឹងបញ្ហាធនធានធម្មជាតិតាមបណ្តាក្រុងស្រុក ក្នុងឆ្នាំ២០០៨</b> .....	53
<b>៨.៣ ភាគរយគ្រួសារដែលប្រមូលសំរាម និងប៉ះពាល់ដោយការបំពុលបរិស្ថាន តាមស្រុក ក្នុងឆ្នាំ២០០៨</b> .....	53
<b>៨.៤ ភាគរយគ្រួសារប្រើជីគីមី និងប្រើថ្នាំគីមីសម្រាប់សត្វល្អិតតាមបណ្តាក្រុងស្រុក ក្នុងឆ្នាំ២០០៨</b> .....	54
<b>៩. រដ្ឋបាល និង សន្តិសុខសណ្តាប់ធ្នាប់</b> .....	55
<b>៩.១ ការចុះសំបុត្រកំណើត ឆ្នាំ២០០៦-២០០៨</b> .....	55
<b>៩.២ ចំនួនទារកមិនទាន់បានចុះសំបុត្រកំណើតតាមបណ្តាក្រុងស្រុក ក្នុងឆ្នាំ២០០៨</b> .....	55
<b>៩.៣ ចំនួនករណីអសន្តិសុខដែលបានកត់ត្រា ឆ្នាំ២០០៦-២០០៨</b> .....	55
<b>៩.៤ ករណីខ្សែផ្អែកម្តងដែលបានកត់ត្រាក្នុង១០០០០នាក់ តាមបណ្តាក្រុងស្រុក ក្នុងឆ្នាំ២០០៨</b> .....	56
<b>៩.៥ ចំនួនករណីទំនាស់ដីធ្លីដែលបានកត់ត្រាតាមបណ្តាក្រុងស្រុក ក្នុងឆ្នាំ២០០៨</b> .....	56
<b>១០. យេនឌ័រ</b> .....	57
<b>១០.១ អំពើហិង្សាក្នុងគ្រួសារដែលបានកត់ត្រា ឆ្នាំ២០០៦-២០០៨</b> .....	57
<b>១០.២ ភាគរយគ្រួសារមានអំពើហិង្សាក្នុងគ្រួសារដែលបានកត់ត្រា តាមបណ្តាក្រុង ស្រុក ក្នុងឆ្នាំ២០០៨</b> .....	57
<b>១០.៣ ការចូលរួមរបស់ស្ត្រី ឆ្នាំ២០០៦-២០០៨</b> .....	57
<b>១០.៤ ភាគរយស្ត្រីចូលរួមក្នុងការងារសង្គមស៊ីវិល និងស្ត្រីអាយុ១៨-៦០ឆ្នាំគ្មានការងារ ច្បាស់លាស់ តាមបណ្តាក្រុងស្រុក ក្នុងឆ្នាំ២០០៨</b> .....	58
<b>១០.៥ ស្ត្រីជាមេគ្រួសារ ឆ្នាំ២០០៦-២០០៨</b> .....	58
<b>១០.៦ ភាគរយគ្រួសារដែលស្ត្រីជាមេគ្រួសារនិងមានកូនតូចអាយុតិចជាង៥ឆ្នាំ តាមស្រុក ក្នុងឆ្នាំ២០០៨</b> .....	58
<b>១១. ស្ថិតិជនជាតិដើមភាគតិចនៅក្នុងខេត្ត</b> .....	59
<b>១១.១ ស្ថិតិជនជាតិដើមភាគតិចនៅក្នុងក្រុងស្រុក ឆ្នាំ២០០៦-២០០៨</b> .....	59
<b>១១.២ ជនជាតិភាគតិចផ្សេងៗក្នុងខេត្ត ឆ្នាំ២០០៦-២០០៨</b> .....	59

ផ្នែក គ: ផែនការ និងគម្រោង.....	61
១២. សំណើគម្រោងជំរឿនអាទិភាព និងផែនការនានា.....	63
១២.១ សំណើគម្រោងជាអាទិភាពរបស់ក្រុងស្រុកតាមវិស័យនៅក្នុងខេត្ត សម្រាប់ឆ្នាំ២០០៩.....	63
១២.២ ចំណាយសរុបនៃគម្រោងមូលនិធិឃុំសង្កាត់តាមវិស័យ ពីឆ្នាំ២០០៥ដល់ឆ្នាំ២០០៨.....	66
១៣. គម្រោងថ្នាក់ស្រុក ឆ្នាំ២០០៦-២០០៩.....	67
១៣.១ គម្រោងហេដ្ឋារចនាសម្ព័ន្ធផ្លូវថ្នល់នៅថ្នាក់ស្រុក ឆ្នាំ២០០៦-២០០៩.....	68
១៣.២ គម្រោងសេវាកម្មផ្លូវថ្នល់នៅថ្នាក់ស្រុក ឆ្នាំ២០០៦-២០០៩.....	69
១៣.៣ គម្រោងអន្តរឃុំសង្កាត់ ឆ្នាំ២០០៨-២០០៩.....	71
១៣.៤ ថវិការិនិយោគខេត្ត (PIF) និងថវិការិនិយោគស្រុក (DIF).....	71
១៣.៥ គម្រោងផ្សេងៗ ក្នុងខេត្ត.....	77
ផ្នែក ឃ: សេវាកម្មនិងអន្តរាគមន៍/ ស្ថាប័ននានា.....	81
១៤. ហេដ្ឋារចនាសម្ព័ន្ធ.....	83
១៤.១ ប្រវែង និងការចំណាយលើផ្លូវនានា តាមបណ្តាក្រុងស្រុក ក្នុងឆ្នាំ២០០៨.....	83
១៤.២ ការចំណាយលើប្រព័ន្ធស្រោចស្រពតាមខ្នាត តាមបណ្តាក្រុងស្រុក ក្នុងឆ្នាំ២០០៨.....	83
១៤.៣ ការផ្គត់ផ្គង់ថាមពល តាមក្រុងស្រុក ក្នុងឆ្នាំ២០០៨.....	84
១៥. សម្ភារៈបរិក្ខារសុខាភិបាល.....	85
១៥.១ សម្ភារៈបរិក្ខារសុខាភិបាល តាមបណ្តាស្រុកប្រតិបត្តិ.....	85
១៥.២ សម្ភារៈបរិក្ខារ និងបុគ្គលិកសុខាភិបាល តាមបណ្តាស្រុកប្រតិបត្តិ ឆ្នាំ២០០៨.....	86
១៥.៣ ការសម្រាលកូនក្នុងឆ្នាំ២០០៧ តាមបណ្តាស្រុកប្រតិបត្តិ.....	87
១៥.៤ អង្គការនានាដែលមានសកម្មភាពតាមស្រុកប្រតិបត្តិផ្នែកសុខាភិបាលក្នុងខេត្ត.....	87
១៦. ការអប់រំ.....	88
១៦.១ សាលារៀន ថ្នាក់ សិស្ស និងបុគ្គលិកក្នុងឆ្នាំ២០០៧/២០០៨.....	88
១៦.២ ថវិកាបច្ចុប្បន្ន: សាលារៀន និងនាយកទទួលបន្ទុក ក្នុងឆ្នាំ២០០៧/២០០៨.....	89
១៦.៣ ការចុះឈ្មោះចូលរៀនតាមកម្រិតអប់រំ ឆ្នាំ២០០៦/២០០៧.....	89
១៦.៤ ការចុះឈ្មោះចូលរៀនតាមកម្រិតអប់រំ ឆ្នាំ២០០៧/២០០៨.....	90
១៦.៥ ការចុះឈ្មោះចូលរៀន និងចុះឈ្មោះថ្មី តាមកំរិត និងអាយុ (ទាំងពីរភេទ) ឆ្នាំ២០០៧/២០០៨.....	90

១៦.៦ ស្ថានភាពអគារសាលារៀន ឆ្នាំ២០០៧/២០០៨.....	91
១៦.៧ ស្ថានភាពបន្ទប់រៀន និងអត្ថិភាពទីចាត់ការ និងបណ្ណាល័យដោយឡែក ឆ្នាំ២០០៧/២០០៨.....	91
១៦.៨ ការចូលរួមរបស់សហគមន៍ និងហិរញ្ញប្បទាន ឆ្នាំ២០០៧/២០០៨.....	92
១៦.៩ សន្ទស្សន៍បង្ហាញពីសិស្ស និងបុគ្គលិកតាមបណ្ណាក្រុង/ស្រុក ឆ្នាំ២០០៧/២០០៨.....	93
<b>១៧. អង្គការវិនិយោគវិនិយោគក្នុងក្រុម/ស្រុក.....</b>	<b>94</b>
១៧.១ ក្រុមហ៊ុនដែលបានចុះបញ្ជី ក្នុងឆ្នាំ២០០៨.....	94
១៧.២ ការផ្តល់ឥណទានចំពោះកសិករតាមបណ្ណាក្រុង/ស្រុក ក្នុងឆ្នាំ២០០៨.....	95
<b>ផ្នែក ខ: ព័ត៌មានផ្សេងៗ.....</b>	<b>97</b>
<b>១៨. ទិន្នន័យអំពីភាពក្រីក្រ.....</b>	<b>99</b>
១៨.១ អត្រាភាពក្រីក្រចំនួនស្ថាន សម្រាប់ឆ្នាំ២០០៩ តាមឃុំសង្កាត់.....	99
១៨.២ ទិន្នន័យភាពក្រីក្របានមកពីទិន្នន័យអង្កេត.....	100

**ពាក្យកាត់**

#	Number	ចំនួន
AGR	Agriculture	កសិកម្ម
BR	Birth Registration	ការចុះបញ្ជីកំណើត
CCs	Commune Councils	ក្រុមប្រឹក្សាឃុំ-សង្កាត់
C. Pilot	Piloted Commune	ឃុំសាកល្បង
C/S	Commune / Sangkat	ឃុំ សង្កាត់
CBO	Community-Based Organization	អង្គការសហគមន៍មូលដ្ឋាន
CDB	Commune Database	ទិន្នន័យមូលដ្ឋានឃុំ
CDPD	Commune Development and Planning Database	ទិន្នន័យមូលដ្ឋាននៃការកសាងផែនការនិងអភិវឌ្ឍឃុំ
CIP	Commune Investment plan	ផែនការវិនិយោគឃុំ
CLTS	Community Led-Total Sanitation	សហគមន៍ដឹកនាំអនុវត្តន៍អនាម័យទាំងស្រុង
Comm.	Commune	ឃុំ
Com Cov	Commune Covered	ឃុំគ្របដណ្តប់
CPA	Complementary Package of Activities	សំណុំសកម្មភាពបន្ថែម
CPS	Community Preschool	សាលាមត្តេយ្យសហគមន៍
CCWC	Commune Committees for Women and Children	គណៈកម្មាធិការទទួលបន្ទុកកិច្ចការនារី និងកុមារ
DANIDA	Danish International Development Agency	ទីភ្នាក់ងារដាណឺម៉ាកដើម្បីអភិវឌ្ឍន៍អន្តរជាតិ
DDLG	Democratic Development and Local Governance Project (EC-UNDP)	គម្រោងអភិវឌ្ឍន៍បែបប្រជាធិបតេយ្យនិងអភិបាលកិច្ចមូលដ្ឋាន
DFID	Department For International Development (UK)	ទីភ្នាក់ងារអភិវឌ្ឍន៍អន្តរជាតិរបស់ចក្រភពអង់គ្លេស
DIF	District Investment Fund	ថវិកាវិនិយោគស្រុក
DIP	District Initiative Project	គម្រោងសាកល្បងពង្រឹងសមត្ថភាពថ្នាក់ស្រុក
DIS	District Information System	ប្រព័ន្ធព័ត៌មានស្រុក
District PDRD	District Office of Rural Development	ការិយាល័យអភិវឌ្ឍន៍ជនបទស្រុក
District WP	District Work Plan	ផែនការស្រុក
DIW	District Integration Workshop	សិក្ខាសាលាសមាហរណកម្មផែនការថ្នាក់ស្រុក
DMC	Department of Media and	នាយកដ្ឋានទំនាក់ទំនង និងព័ត៌មានបក្សប្រឹក្សា

	Communication	
DoLA	Department of Local Administration	នាយកដ្ឋានរដ្ឋបាលមូលដ្ឋាន
Dr	Doctor	វេជ្ជបណ្ឌិត
DWRM	District Office of Water Resource and Meterology	ការិយាល័យធនធានទឹក និងឧតុនិយមស្រុក
ECD	Early Childhood education (part of PE)	ការអប់រំក្មេងដំបូង (ផ្នែកនៃការអប់រំបឋមសិក្សា)
EMIS	Education Management Information System	ការគ្រប់គ្រងប្រព័ន្ធព័ត៌មានអប់រំ
Event IC	Celebration of International Days	ពិធីប្រារព្ធទិវាបុណ្យអន្តរជាតិ
FDH	Former District Hospital	អតីតមន្ទីរពេទ្យស្រុក
GTZ	German Society for Technical Cooperation (Gesellschaft für Technische Zusammenarbeit GmbH)	ទីភ្នាក់ងារសហប្រតិបត្តិការបច្ចេកទេសអាឡឺម៉ង់
Ha	Hectare	ហិកតា
HC	Health Center	មណ្ឌលសុខភាព
HC (NB)	Health Center no building	មណ្ឌលសុខភាពដែលគ្មានអគារ
HH	Headed Household	មេគ្រួសារ
HIS	Intervention for Health	អន្តរាគមន៍ផ្នែកសុខាភិបាល
HP	Health Post	ប៉ុស្តិ៍សុខភាព
HW	Hand Washing	ការលាងសំអាតដៃ
ICC	Inter Commune Council	អន្តរឃុំ
IFAD	International Fund for Agricultural Development	មូលនិធិអន្តរជាតិសម្រាប់ការអភិវឌ្ឍកសិកម្ម
IND	Industry	ឧស្សាហកម្ម
Inter-commune	Inter-commune Project Management Committee	គណៈកម្មការគ្រប់គ្រងគម្រោងអន្តរឃុំ-សង្កាត់
IO	International Organization	អង្គការអន្តរជាតិ
JICA	Japan International Cooperation Agency	ទីភ្នាក់ងារសហប្រតិបត្តិការអន្តរជាតិជប៉ុន
LASED	Land Allocation for Socio-Economic Development	ការបែងចែកដីសម្រាប់ការអភិវឌ្ឍសេដ្ឋកិច្ចសង្គម
LAU	Local Administration Unit	ផ្នែករដ្ឋបាលមូលដ្ឋាន
LGCR	Local Governance for Children's Right	អភិបាលកិច្ចមូលដ្ឋានសម្រាប់សិទ្ធិកុមារ
M&E	Monitoring and Evaluation	ត្រួតពិនិត្យ និងវាយតម្លៃ
MA	Medical Assistant	ជំនួយការពេទ្យ

MAFF	Ministry of Agriculture, Forestry and Fisheries	ក្រសួងកសិកម្ម រុក្ខាប្រមាញ់ និងនេសាទ
MEF	Ministry of Economy and Finance	ក្រសួងសេដ្ឋកិច្ច និងហិរញ្ញវត្ថុ
MoEYS	Ministry of Education, Youth and Sports	ក្រសួងអប់រំ យុវជន និងកីឡា
MoH	Ministry of Health	ក្រសួងសុខាភិបាល
Mol	Ministry of Interior	ក្រសួងមហាផ្ទៃ
MoP	Ministry of Planning	ក្រសួងផែនការ
MoWA	Ministry of Women's Affairs	ក្រសួងកិច្ចការនារី
MoWRAM	Ministry of Water Resources and Meteorology	ក្រសួងធនធានទឹក និងឧតុនិយម
MPA	Minimum Package of Activities	កញ្ចប់សកម្មភាពអប្បបរមា
MW1	Primary Midwives	ឆ្នបបឋម
MW2	Secondary Midwives	ឆ្នបមធ្យម
n/a	Not available	គ្មាន
NCD	National Contracts Database	មូលដ្ឋានទិន្នន័យកិច្ចសន្យា
NCDD	National Committee for Sub-National Democratic Development	គណៈកម្មាធិការជាតិសម្រាប់ការអភិវឌ្ឍន៍តាមបែបប្រជាធិបតេយ្យនៅថ្នាក់ក្រោមជាតិ
NGO	Non-Governmental Organization	អង្គការមិនមែនរដ្ឋាភិបាល
NREM	Natural Resource and Environment Management	ការគ្រប់គ្រងធនធានធម្មជាតិ និងបរិស្ថាន
NRML	Natural Resources Management and Livelihood	ការគ្រប់គ្រងធនធានធម្មជាតិ និងជីវភាពរស់នៅ
NU1	Primary Nurse	គិលានុបដ្ឋាយិកាបឋម
NU2	Secondary Nurse	គិលានុបដ្ឋាយិកាមធ្យម
OD	Operational District	ស្រុកប្រតិបត្តិ
ODF	Open Defecation Free	ការបន្ថោរបង់ពាសវាលពាសកាល
Ope. Costs	Operational Costs	ចំណាយប្រតិបត្តិ
Others	Other Staffs	បុគ្គលិកផ្សេងទៀត
PBW	Public Works	កិច្ចការសាធារណៈ
PDoEYS	Provincial Department of Education, Youth and Sport	មន្ទីរអប់រំយុវជននិងកីឡាខេត្ត
PDRD	Provincial Department of Rural Development	មន្ទីរអភិវឌ្ឍន៍ជនបទខេត្ត
PDWRM	Provincial Department of Water Resources and	មន្ទីរធនធានទឹក និងឧតុនិយមខេត្ត

	Meteorology	
PE	Parenting Education	ការអប់រំមាតាបិតា
PHAST	Participatory Hygiene and Sanitation Transformation	ការផ្លាស់ប្តូរទម្លាប់នៃសុខភាពអនាម័យ ដោយមានការចូលរួម
PHD	Provincial Health Department	មន្ទីរសុខាភិបាលខេត្ត
PID	Project Information Database	ទិន្នន័យព័ត៌មានគម្រោង
PIF	Provincial Investment Fund	ថវិកាវិនិយោគខេត្ត
PMC	Project Management Committee	គណៈកម្មការគ្រប់គ្រងគម្រោង
Pop 04-05	Population Covered 2004 or 2005	ស្ថិតិប្រជាជនឆ្នាំ ២០០៤-២០០៥
PSDD	Project to Support Democratic Development through Decentralization and Deconcentration	គម្រោងគាំទ្រការអភិវឌ្ឍប្រជាធិបតេយ្យតាមរយៈវិមជ្ឈការ និងវិសហមជ្ឈការ
RRD	Rural Road Development	ការអភិវឌ្ឍផ្លូវជនបទ
RH	Referral Hospital	មន្ទីរពេទ្យបង្អែក
RILGP	Rural Investment and Local Governance Project	គម្រោងវិនិយោគជនបទ និងអភិបាលកិច្ចមូលដ្ឋាន
RPRP	Rural Poverty Reduction Program	កម្មវិធីកាត់បន្ថយភាពក្រីក្រនៅជនបទ
RULIP	Rural Livelihoods Improvement Program	កម្មវិធីបង្កើនជីវភាពរស់នៅនៃតំបន់ជនបទ
SIDA	Swedish International Development Cooperation Agency	ទីភ្នាក់ងារសហប្រតិបត្តិការអភិវឌ្ឍន៍អន្តរជាតិស៊ុយអែត
SPPA	Senior Provincial Program Advisor	ប្រធានទីប្រឹក្សាកម្មវិធីថ្នាក់ខេត្ត
TBA	Traditional Birth Attendant	ឆ្មបបុរាណ
UNDP	United Nations Development Programme	កម្មវិធីអភិវឌ្ឍន៍សហប្រជាជាតិ
UNICEF	United Nations Children's Fund	មូលនិធិកុមារសហប្រជាជាតិ
Vil	Village	ភូមិ
Vil Cov	Village coverage	ភូមិគ្របដណ្តប់
VIL-HC	Village distance to health center	ចម្ងាយពីភូមិទៅមណ្ឌលសុខភាព
WASH	Water, Sanitation and Hygiene	ទឹកស្អាត និងអនាម័យ
WRM	Water Resource and Meteorology	ធនធានទឹក និងឧតុនិយម

**សង្ខារក្រុម**

C/S Fund	មូលនិធិឃុំសង្កាត់	<p>មូលនិធិឃុំសង្កាត់ ត្រូវបានបង្កើតឡើងនិងគ្រប់គ្រងដោយរាជរដ្ឋាភិបាលកម្ពុជា សម្រាប់ផ្តល់ការគាំទ្រផ្នែកហិរញ្ញវត្ថុ ចំពោះការចំណាយផ្នែក រដ្ឋបាល និង គម្រោងអភិវឌ្ឍន៍របស់ក្រុមប្រឹក្សាឃុំសង្កាត់។ ទំហំមូលនិធិត្រូវកំណត់ឡើង ជាភាគរយនៃថវិកាជាតិ (ឧ. ក្នុងឆ្នាំ២០០៩ មូលនិធិ ឃុំ សង្កាត់ មានចំនួន ២,៨% នៃថវិកាជាតិឆ្នាំ២០០៨) ហើយដែលរំពឹងថា នឹងមានការកើនឡើង ជារៀងរាល់ឆ្នាំ។ ចំនួនថវិកានៃមូលនិធិ ឆ្នាំ២០០៩ សមមូលនឹង 27.643.902\$ (ក្នុងនោះសម្រាប់គម្រោងអភិវឌ្ឍន៍ មានចំនួន 19.272.170\$ រីឯសម្រាប់ ផ្នែករដ្ឋបាលមានចំនួន 8.371.731\$)។ ក្នុងក្របខ័ណ្ឌគម្រោងវិនិយោគជនបទ និងអភិបាលកិច្ចមូលដ្ឋាន (RILGP) ធនាគារពិភពលោក នឹងទូទាត់សងទៅ ក្នុងមូលនិធិវិញ ចំពោះការចំណាយលើគម្រោងអភិវឌ្ឍន៍ណា ដែលត្រូវតាម លក្ខណៈវិនិច្ឆ័យរបស់ធនាគារពិភពលោក។</p>
CDB	ទិន្នន័យមូលដ្ឋាន ឃុំសង្កាត់	<p>ទិន្នន័យមូលដ្ឋានឃុំសង្កាត់ គឺជាទិន្នន័យមូលដ្ឋាន ដែលគ្របដណ្តប់ទូទាំង ប្រទេស ហើយធ្វើការប្រមូលទិន្នន័យ តាមរយៈការបំពេញតួលេខលំអិត ក្នុងសៀវភៅស្ថិតិភូមិនិមួយៗ នៅថ្នាក់ភូមិនិមួយៗ ដើម្បីធ្វើមកមន្ទីរផែនការ និងសរុបបញ្ចូលគ្នាដោយក្រសួងផែនការ ទៅជាទិន្នន័យមូលដ្ឋានជាតិមួយ។ ទិន្នន័យប្រមូលចុងក្រោយបំផុត ដែលបានប្រើប្រាស់ក្នុងសៀវភៅនេះ គឺជា ទិន្នន័យដែលបានប្រមូលចុងឆ្នាំ២០០៨។ ដោយឡែកឯកសារស្ថានភាព ឃុំ សង្កាត់ ក្រុងស្រុកខណ្ឌ ខេត្តនិងរាជធានី ដែលបានផលិតចេញពីទិន្នន័យ មូលដ្ឋាននេះដែរ អាចមានរក្សាទុកនៅមន្ទីរផែនការខេត្ត។</p>
CDPD	ទិន្នន័យមូលដ្ឋាន កិច្ចអភិវឌ្ឍន៍ និង ការរៀបចំផែនការ ឃុំសង្កាត់	<p>ទិន្នន័យមូលដ្ឋានកិច្ចអភិវឌ្ឍន៍និងការរៀបចំផែនការឃុំសង្កាត់ គឺជាទិន្នន័យ ដែលគ្រប់គ្រងដោយក្រសួងផែនការ សម្រាប់កត់ត្រាសកម្មភាពជាអាទិភាព និងគម្រោងផែនការនានា ដែលកំណត់ដោយក្រុមប្រឹក្សាឃុំសង្កាត់ ព្រម ទាំង កិច្ចព្រមព្រៀងបណ្តោះអាសន្ន រវាងក្រុមប្រឹក្សាឃុំសង្កាត់ជាមួយ និង អ្នកគាំទ្រនានា នៅក្នុងសិក្ខាសាលាសមាហរណកម្មផែនការថ្នាក់ស្រុក។ ទិន្នន័យមូលដ្ឋាន នេះក៏បានកត់ត្រាលម្អិតនូវគម្រោង ទាំងឡាយដែលបាន អនុវត្តនៅ ថ្នាក់ ឃុំសង្កាត់ ក្រុងស្រុកខណ្ឌ ខេត្តនិងរាជធានី។</p>
CIP	កម្មវិធីវិនិយោគ ឃុំ សង្កាត់	<p>កម្មវិធីវិនិយោគ ឃុំ សង្កាត់ គឺជាផែនការពាណិជ្ជកិល ដែលរៀបចំឡើង និង អនុម័តដោយក្រុមប្រឹក្សាឃុំសង្កាត់។ ឯកសារនេះ មានសកម្មភាពជាអាទិភាព និងគម្រោងដែលកំណត់ស្នើឡើង សម្រាប់ឆ្នាំខាងមុខបន្តបន្ទាប់។</p>
Commune and Sangkat	ឃុំ និងសង្កាត់	<p>ឃុំ (នៅតំបន់ជនបទ) និងសង្កាត់ (នៅតំបន់ប្រជុំជន) ជាថ្នាក់រដ្ឋបាលទាប ជាងគេ និងមានទំហំតូចជាងគេ ក្នុងប្រព័ន្ធរដ្ឋបាលសាធារណៈ។ ក្រុមប្រឹក្សា ថ្នាក់រដ្ឋបាលនេះ ត្រូវបានជ្រើសតាំងឡើងតាមរយៈ ការបោះឆ្នោតសកល</p>

		<p>៥ឆ្នាំម្តង។ បច្ចុប្បន្ន ឃុំសរុបមានចំនួន១.៤១៧ឃុំ រីឯ សង្កាត់ មានចំនួន ៣០៤សង្កាត់ ដែលមានភូមិសរុប ១៤.១១៩ភូមិ គ្រប់គ្រងដោយប្រធានភូមិ ដែលបាន តែងតាំងឡើងនៅក្នុងប្រព័ន្ធរដ្ឋបាលមូលដ្ឋាន ។</p>
DIP	<p>គម្រោងសាកល្បង ថ្នាក់ស្រុក</p>	<p>គម្រោងសាកល្បងថ្នាក់ស្រុក គឺជាគម្រោងគាំទ្ររួមគ្នាដោយមូលនិធិMDLF និងគម្រោងPSDD ។ នៅឆ្នាំ២០០៩នេះ គម្រោងបាន អនុវត្តនៅ ក្នុងស្រុក ចំនួន១០៦ស្រុក ដែលត្រូវជា៦០% នៃស្រុកទូទាំងប្រទេស ដោយ ប្រើប្រាស់ ថវិកាចំនួន៣,២លានដុល្លារ។ គម្រោងនេះ ផ្តោតលើការពង្រឹងសមត្ថភាព ផ្នែកកសាងផែនការ អភិវឌ្ឍន៍តាមបែបប្រជាធិបតេយ្យ ការធ្វើលទ្ធកម្ម សាធារណៈ ដោយមានការប្រកួតប្រជែង ការគ្រប់គ្រងហិរញ្ញវត្ថុ និងការ ផ្តល់សេវាកម្មផ្សេងៗ ។</p>
DIS	<p>ប្រព័ន្ធព័ត៌មាន ស្រុក</p>	<p>ប្រព័ន្ធព័ត៌មានស្រុក គឺជាប្រព័ន្ធព័ត៌មានថ្នាក់ជាតិ ដែលគ្រប់គ្រងដោយ គ.ជ.អ.ប សម្រាប់កត់ត្រា ធនធាននានា ចំនួនបុគ្គលិក ចំណូលថវិកា ហេដ្ឋា រចនាសម្ព័ន្ធ និង សម្ភារៈបរិក្ខារ ដែលមានទាំងអស់នៅក្នុងក្រុងស្រុកខណ្ឌ ទាំង១៩៣ ទូទាំង ប្រទេស។ ព័ត៌មាននេះ បានធ្វើបច្ចុប្បន្នភាពចុងក្រោយ នៅ អំឡុងខែកក្កដា ឆ្នាំ២០០៩ ។</p>
District, Municipal and Khan	<p>ស្រុក ក្រុង និង ខណ្ឌ</p>	<p>ក្រុង ស្រុក និងខណ្ឌ គឺជាថ្នាក់រដ្ឋបាលលំដាប់ទី៣នៃរដ្ឋាភិបាលកម្ពុជា។ ស្រុក នៃតំបន់ជនបទ ទាំង១៥៩ស្រុក ក្រុងនៃទីប្រជុំជនទាំង២៦ នៃខេត្ត ទាំង២៣ និងខណ្ឌទាំង៨ របស់រាជធានីភ្នំពេញ ត្រូវដឹកនាំដោយ ក្រុមប្រឹក្សា ដែលបាន ជ្រើសរើសឡើងតាមរយៈការបោះឆ្នោតអសកល សម្រាប់ អាណត្តិប្រាំឆ្នាំដំបូង របស់ខ្លួន នាខែឧសភា ឆ្នាំ២០០៩។ ក្រុមប្រឹក្សាឃុំ សង្កាត់ ជា អ្នកបោះឆ្នោត តាមបែបអសកលនេះ ។</p>
DIW	<p>សិក្ខាសាលាសមាហរ ណកម្មផែនការ ថ្នាក់ស្រុក</p>	<p>សិក្ខាសាលាសមាហរណកម្មផែនការថ្នាក់ស្រុក ត្រូវបានរៀបចំឡើងជារៀង រាល់ឆ្នាំ ក្នុងអំឡុងពេលខែកក្កដា-តុលា ដើម្បីផ្តល់ឱកាសឱ្យក្រុមប្រឹក្សាឃុំ សង្កាត់ ស្វែងរកអ្នកជួយគាំទ្រគម្រោងអាទិភាពរបស់ខ្លួន ក្នុងចំណោមអង្គការ មន្ទីរជំនាញរបស់រដ្ឋាភិបាល និងភ្នាក់ងារ/អង្គការមិនមែនរដ្ឋាភិបាលនានា ដែលមានបំណងចង់ជួយគាំទ្រឃុំសង្កាត់ ។</p>
ICC	<p>គម្រោងសហ ប្រតិបត្តិការ អន្តរឃុំ</p>	<p>គម្រោងសហប្រតិបត្តិការអន្តរឃុំ បានអនុវត្តនៅក្នុងខេត្តចំនួន១០ គាំទ្រដោយ គម្រោងអភិវឌ្ឍន៍បែបប្រជាធិបតេយ្យនិងអភិបាលកិច្ចមូលដ្ឋាន (DDLG) ។ គម្រោងរយៈពេល៥ឆ្នាំ (២០០៦-២០១០) អនុវត្តដោយក្រសួងមហាផ្ទៃ ផ្តល់ហិរញ្ញប្បទានដោយសហគមន៍អឺរ៉ុបនិងUNDP ។ គម្រោងនេះបានផ្តោត លើការជំរុញឱ្យកាន់តែប្រសើរឡើងនូវ កិច្ចពិភាក្សាក្នុងភាពជាដៃគូ និង គណនេយ្យភាព បង្កើតឱ្យមាន ឡើងនូវ បណ្តាញក្រុមប្រឹក្សាឃុំសង្កាត់ នៅ ថ្នាក់ខេត្ត និងថ្នាក់ជាតិ ព្រមទាំងជួយរួមចំណែកក្នុងការអភិវឌ្ឍន៍តំបន់ជនបទ សំដៅកាត់បន្ថយភាពក្រីក្រ ។ ការងារមួយផ្នែក នៃគម្រោងសហប្រតិបត្តិការ</p>

		អន្តរឃុំ គឺគាំទ្រការ វិនិយោគ និងផ្តល់សេវាកម្ម តាមរយៈ កិច្ចពិភាក្សាអន្តរឃុំសង្កាត់ និង ការកសាងផែនការ ។
MEDiCAM	មេឌីកាំ	មេឌីកាំ គឺជាការប្រមូលផ្តុំសមាជិកអង្គការ មិនមែនរកប្រាក់ចំណេញ និងមិនបំរើបក្សនយោបាយ ដែលកំពុងធ្វើសកម្មភាពផ្នែកសុខភាពនៅកម្ពុជា។ មេឌីកាំ បង្កើតឡើងជាសំខាន់ដើម្បីជាបណ្តាញសម្រាប់អង្គការ ដែលពាក់ព័ន្ធវិស័យសុខភាពនៃប្រទេសកម្ពុជា។
NCD	មូលដ្ឋានទិន្នន័យ កិច្ចសន្យា	មូលដ្ឋានទិន្នន័យកិច្ចសន្យា គឺត្រូវបានប្រើសម្រាប់គ្រោងគម្រោងវិនិយោគនៅថ្នាក់ស្រុក និងខេត្ត នៅពេលណាគម្រោងបានអនុម័ត សម្រាប់ត្រួតពិនិត្យភាពរីកចំរើននៃគម្រោងវិនិយោគនានា ។ ទិន្នន័យកិច្ចសន្យា បានទទួលយកជាបន្តបន្ទាប់ សម្រាប់ប្រើប្រាស់ដោយម្ចាស់ជំនួយគាំទ្រ គម្រោងផ្សេងៗ ហើយ បច្ចុប្បន្នត្រូវបានប្រើប្រាស់សម្រាប់គម្រោង PSDD, DANIDA NRMLP, UNICEF, IFAD, Canadian CIDA ទិន្នន័យ បានគ្រោងលើកដំបូងនៅក្នុងឆ្នាំ២០០៥ ហើយបានរក្សាទុកដោយគ.ជ.អ.ប ជាមួយនឹងការធ្វើបច្ចុប្បន្នភាពប្រចាំត្រីមាស ។
NCDD	គ.ជ.អ.ប	គណៈកម្មាធិការជាតិសម្រាប់ការអភិវឌ្ឍ តាមបែបប្រជាធិបតេយ្យនៅថ្នាក់ក្រោមជាតិ គឺជាគណៈកម្មាធិការអន្តរក្រសួង ទទួលបន្ទុកអនុវត្តច្បាប់ស្តីពី "ការគ្រប់គ្រងរដ្ឋបាល រាជធានី ខេត្ត ក្រុង ស្រុក ខណ្ឌ" អនុម័តឆ្នាំ ២០០៨ ដែលផ្តល់មូលដ្ឋានគតិយុត្តិ សម្រាប់ការអនុវត្តវិមជ្ឈការ។ គ.ជ.អ.ប គឺជាខ្សែរយៈដែលដៃគូអភិវឌ្ឍន៍មួយចំនួន ផ្តល់លំហូរហិរញ្ញប្បទានសមស្របដើម្បីអនុវត្តគម្រោងនិងកម្មវិធីនានា នៅថ្នាក់រដ្ឋបាលទាំងឡាយ។ ដូចជាទំហំហិរញ្ញប្បទានដែលបានផ្តល់ក្នុងឆ្នាំ២០០៨ គឺស្មើនឹង៩១លានដុល្លារ។ ព័ត៌មានលំអិត ដូចជា របាយការណ៍ សៀវភៅណែនាំ លិខិតបទដ្ឋានឯកសារគម្រោងលំអិត និងផ្តល់ជូនតាមគេហទំព័រ <a href="http://www.ncdd.gov.kh">www.ncdd.gov.kh</a> ។
OD	ស្រុកប្រតិបត្តិ	ស្រុកប្រតិបត្តិ គឺជាស្រុកដែលកំណត់និងប្រើប្រាស់ដោយក្រសួង សុខាភិបាល។ ចំនួនស្រុកប្រតិបត្តិនេះ មិនស្របគ្នាជាមួយចំនួន១៩៣ ក្រុង ស្រុក ខណ្ឌ ដែល កំណត់និងប្រើប្រាស់ ក្នុងប្រព័ន្ធរដ្ឋបាលសាធារណៈឡើយ។ ជាទូទៅទំហំ ស្រុកប្រតិបត្តិ គ្របដណ្តប់លើវិសាលភាពធំជាង ស្រុកក្នុងប្រព័ន្ធរដ្ឋបាល ហើយមានចំនួនតែ ៧៧ ស្រុកប្រតិបត្តិប៉ុណ្ណោះ បើធៀបជាមួយផ្នែករដ្ឋបាល គឺមានរហូតដល់ទៅ ១៩៣ ក្រុង ស្រុក ខណ្ឌ។ ម៉្យាងទៀត ព្រំប្រទល់ស្រុក ប្រតិបត្តិ ក៏មិនស្មើសង្កាត់ជាមួយ ព្រំប្រទល់ស្រុកនៃប្រព័ន្ធរដ្ឋបាលដែរ។
PID	ទិន្នន័យព័ត៌មាន គម្រោង	ទិន្នន័យព័ត៌មានគម្រោង(PID) គឺជាទិន្នន័យមូលដ្ឋាន ដែលគ្រប់គ្រងដោយគ.ជ.អ.ប នៅថ្នាក់ជាតិ និងថ្នាក់ខេត្ត-រាជធានី ដើម្បីតាមដាន គ្រប់ទិដ្ឋភាពនៃគម្រោងរបស់ក្រុមប្រឹក្សាឃុំសង្កាត់ ដែលប្រើប្រាស់មូលនិធិ ឃុំសង្កាត់ ។

PIF	ថវិកាវិនិយោគខេត្ត	<p>ថវិកាវិនិយោគខេត្ត គឺជាថវិកាវិភាជន៍ចំពោះគ្រប់ខេត្តនិងរាជធានី តាមរូបមន្ត កំណត់មួយផ្នែកលើចំនួនប្រជាជន ។ មួយផ្នែកនៃថវិកាវិនិយោគនេះ គឺបាន កំណត់រួចជាស្រេចសម្រាប់គាំទ្រដល់សកម្មភាពកសិកម្មផែនការដែល អនុវត្តដោយមន្ទីរផែនការ និងសកម្មភាពបញ្ជ្រាបយេនឌ័រនៃមន្ទីរកិច្ចការនារី ខេត្ត និងរាជធានី។ ចំណែកថវិកាវិនិយោគ ដែលនៅសល់ “មិនទាន់កំណត់” និងត្រូវ ធ្វើការវិភាជន៍ដោយគណៈកម្មាធិការអភិវឌ្ឍន៍ជនបទខេត្ត(គ.ជ .អ.ខ) ចំពោះ មន្ទីរវិស័យ ទៅតាមលក្ខណៈ វិនិច្ឆ័យ ដែលបានបង្កើត ហើយដែលឆ្លើយតបទៅនឹងសំណើជាអាទិភាពនានា ដែលបានស្នើ និងចាត់អាទិភាព ដោយ ក្រុមប្រឹក្សាឃុំសង្កាត់ ដូចដែល បានបូកសរុបបញ្ជូល ទៅក្នុងតារាង ម៉ាទ្រិកនៃសកម្មភាព អាទិភាព ថ្នាក់ស្រុក ស្របទៅតាមផែនការថ្នាក់ជាតិនិងលក្ខណៈវិនិច្ឆ័យ ក្នុងការ កាត់បន្ថយភាពក្រីក្រ ជាការបន្ថែមទៅក្នុងផែនការ សកម្មភាពផ្សេង ទៀត និងយោងតាមការអនុវត្តរបស់មន្ទីរវិស័យ ក្នុងឆ្នាំកន្លងមក។ ផ្អែកតាម លក្ខខណ្ឌនៃថវិកាវិភាជន៍នេះ មន្ទីរវិស័យ ត្រូវរៀបចំចាត់ចែងគ្រោងកម្មវិធីសកម្មភាពរបស់ខ្លួន តាមរយៈដំណើរការសមាហរណកម្មផែនការថ្នាក់ស្រុក។ ចុងបញ្ចប់ចំណាយសម្រាប់សកម្មភាព ដែលបានព្រមព្រៀង បូកជាមួយចំណាយរដ្ឋបាល ដែលមានចំនួនមិនលើសពី២៥% នៃចំណាយសរុប នឹងត្រូវយកទៅដាក់បញ្ចូលក្នុងអនុកិច្ចសន្យា ដែលត្រូវចុះហត្ថលេខារវាងគ.ជ.អ.ខ ជាមួយនិងមន្ទីរវិស័យនេះ ដោយយោលទៅតាមកិច្ចសន្យារួម ដែលចុះហត្ថលេខារវាងគ.ជ.អ.ប និងគ.អ.ជ.ខខេត្តនីមួយៗ ។ ថវិកាវិនិ យោគខេត្តមានសរុបប្រហែល ២ លានដុល្លារ ក្នុង១ឆ្នាំ ។</p>
Province	ខេត្ត	<p>ខេត្តទាំង២៣ និងរាជធានីភ្នំពេញ គឺជាថ្នាក់រដ្ឋបាល សំដាប់ទី២ នៃរាជរដ្ឋាភិបាលកម្ពុជា។ ថ្នាក់រដ្ឋបាលនេះ មានការប្រែប្រួលជាខ្លាំង អំពីទំហំផ្ទៃដី និង ចំនួនប្រជាជន ពីតូចបំផុត ដូចជា កែប (មានប្រជាជន ប្រហែល ៣៦ពាន់នាក់) និងប៉ៃលិន (ប្រ.ជ ប្រហែល៧០ពាន់នាក់) និងធំទូលាយប៉ុន្តែមានប្រជាជន តិចដូចជា មណ្ឌលគីរី (ប្រ.ជ ៦០ពាន់នាក់) និងរតនៈគីរី (ប្រ.ជ ១៥៣ពាន់ នាក់) រហូតដល់ធំនិងមានប្រជាជនច្រើន ដូចជាកំពង់ចាម (មានប្រ.ជ ជាង ១,៧លាន នាក់) និងកណ្តាល (ប្រ.ជ ប្រហែល ១,៤លាននាក់) ។</p>
PSDD	ភី.អេស.ឌី.ឌី	<p>គម្រោងគាំទ្រការអភិវឌ្ឍប្រជាធិបតេយ្យតាមរយៈវិមជ្ឈការ និងវិសហមជ្ឈការ (PSDD) គាំទ្រថវិកាដោយ DFID (UK), SIDA (Sweden) និង UNDP បានអនុវត្តចាប់ពីឆ្នាំ២០០៦ រហូតដល់ឆ្នាំ២០១០ (ពង្រីកបន្តិចម្តងៗ) ។ ថវិកាគម្រោងប្រចាំឆ្នាំប្រែប្រួលចាប់ពី ១១លានដុល្លារទៅ១៨លានដុល្លារ ។</p>

RILGP	អរ.អាយ.អិល. ជ.ក	<p>គម្រោងនេះ ផ្តល់ការគាំទ្របច្ចេកទេសស្នូលដល់គ.ជ.អ.ប និងចំពោះថ្នាក់ខេត្ត រាជធានី ផ្តល់ថវិកាគាំទ្រចំពោះមូលនិធិឃុំសង្កាត់ គម្រោងសាកល្បងថ្នាក់ស្រុក ថវិកាវិនិយោគខេត្ត និងការកសាងសមត្ថភាពនានា តាមរយៈការបណ្តុះបណ្តាល ការសិក្សាស្រាវជ្រាវ និងសេវាទីប្រឹក្សា ។</p> <p>គម្រោងវិនិយោគជនបទនិងអភិបាលកិច្ចមូលដ្ឋាន (RILGP) គឺជាគម្រោងផ្តល់ថវិកាដោយធនាគារពិភពលោក ដែលគាំទ្រចំពោះគម្រោងមូលនិធិឃុំសង្កាត់ សំដៅបង្កើតឱ្យមាននូវហេដ្ឋារចនាសម្ព័ន្ធដែលចាំបាច់ បង្កើតបានជាគោលនយោបាយ ប្រព័ន្ធផ្សេងៗ និងសមត្ថភាពជំនាញនានា ដែលត្រូវការ ។</p> <p>គម្រោងនេះ បានចាប់ផ្តើមពីឆ្នាំ២០០៣ ជាមួយនិងប្រាក់កម្ចី ២២លានដុល្លារ សម្រាប់ឆ្នាំ២០០៣-២០០៧ និងបានពង្រីកបន្ថែមពីឆ្នាំ២០០៧-២០១០ ក្នុង ទឹកប្រាក់ជំនួយឥតសំណងចំនួន ៣៦លានដុល្លារ ។ ការពិភាក្សាអំពីលទ្ធភាព រៀបចំគម្រោង RILGP ជំហានទី២ កំពុងតែប្រព្រឹត្តទៅរវាងរាជរដ្ឋាភិបាល កម្ពុជា និងធនាគារពិភពលោក ។</p>
RPRP:	គម្រោងកាត់បន្ថយ ភាពក្រីក្រនៅ ជនបទ	<p>គម្រោងកាត់បន្ថយភាពក្រីក្រនៅជនបទ ជាគម្រោងរយៈពេល៧ឆ្នាំអនុវត្តពី ឆ្នាំ២០០៤ ដល់ឆ្នាំ២០១០ ក្រោមជំនួយហិរញ្ញប្បទានរបស់អង្គការ IFAD និង អង្គការUNDP ដែលអនុវត្តតាមរយៈ ក្រសួងកសិកម្មរុក្ខាប្រម៉ាញ់ និងនេសាទ គាំទ្រដោយក្រសួងមហាផ្ទៃ និងសម្របសម្រួលដោយ គ.ជ.អ.ប ។</p> <p>គម្រោងនេះ អនុវត្តនៅក្នុងខេត្តព្រៃវែងនិងស្វាយរៀង ជាមួយគ្រួសារគោលដៅចំនួន១២០.៦០០គ្រួសារ ដែលរស់នៅក្រោមបន្ទាត់ភាពក្រីក្រ ។ ទិសដៅគម្រោង គឺការកាត់បន្ថយភាពក្រីក្រ ដោយមានការចូលរួមយ៉ាងសកម្មពីគ្រួសារក្រីក្រ តាមរយៈការកែលម្អជីវភាពរស់នៅ ការពង្រឹងសមត្ថភាពប្រព័ន្ធកសិកម្មប្រកបដោយនិរន្តរភាព ការគ្រប់គ្រងធនធានធម្មជាតិ និងទិសដៅបន្ថែមក្នុងការស្តារឡើងវិញ កិច្ចអភិវឌ្ឍន៍ហេដ្ឋារចនាសម្ព័ន្ធ ការបង្កើនលទ្ធភាពទទួលបានបច្ចេកវិជ្ជា សេវាកម្ម ទីផ្សារ ដើម្បីអភិវឌ្ឍន៍សេដ្ឋកិច្ចនិងសង្គម របស់ក្រុមគ្រួសារ គោលដៅទាំងនោះ ។</p>
RULIP	គម្រោង បង្កើន ជីវភាពរស់នៅ នៃតំបន់ជនបទ	<p>គម្រោងបង្កើនជីវភាពរស់នៅនៃតំបន់ជនបទ អនុវត្តដោយអង្គការគាំទ្រគម្រោង(PSU) នៃក្រសួងកសិកម្មរុក្ខាប្រម៉ាញ់និងនេសាទ និងដោយមានកិច្ចសហការពីគ.ជ.អ.ប ។ គម្រោងនេះ គាំទ្រហិរញ្ញប្បទានដោយ IFAD និង UNDP ហើយត្រូវអនុវត្តរហូតដល់ឆ្នាំ២០១៤ ។ ក្រុមគោលដៅគម្រោងគឺជាគ្រួសារក្រីក្រ ដែលមានដីតិចតួចឬគ្មានដីដាំដំណាំ មានចិញ្ចឹមសត្វឬទ្រព្យសម្បត្តិ តិចតួច ហើយជានិច្ចកាលមានកូនឬអ្នករស់ក្នុង បន្ទុកច្រើននាក់ ។ គោលដៅ ចម្បងរបស់គម្រោងនេះ គឺការបង្កើនដោយ ផ្ទាល់ឬដោយប្រយោលនូវ ប្រព័ន្ធ ទ្រទ្រង់ជីវភាពរស់នៅ សន្តិសុខស្បៀង និងប្រាក់ចំណូល ដល់គ្រួសារក្រីក្រ នៅជនបទសរុបចំនួន ៣៣.៩០០គ្រួសារ</p>

Seth  
Koma

កម្មវិធីសិទ្ធិកុមារ

ជនជាតិដើមភាគតិច និងគ្រួសារ មានស្ត្រីជាមេគ្រួសារ នៅតាមបណ្តា ភូមិគោលដៅនានា ក្នុងខេត្តក្រចេះ ព្រះវិហារ និងខេត្តរតនៈគីរី ។

កម្មវិធីសិទ្ធិកុមាររបស់UNICEFបានផ្តោតជាសំខាន់ទៅលើ សកម្មភាពជា គន្លឹះនានា ដើម្បីកុមារនិងស្ត្រី ។ នៅឆ្នាំ២០០៦-២០១០ កម្មវិធីនេះបាន អនុវត្តនៅក្នុងខេត្តចំនួន៦ ។ រាជរដ្ឋាភិបាលនិងអង្គការយូនីសេហ្វ បានកំណត់ គោលដៅអភិវឌ្ឍន៍ពាក់ព័ន្ធមួយចំនួន ដើម្បីដោះស្រាយបញ្ហាសំខាន់ៗ នៃ ដំណាក់កាលវដ្តជីវិតរបស់កុមារ ដូចជា៖ ក) មាតាត្រូវមានសុវត្ថិភាព ក្នុង ពេលមានផ្ទៃពោះ ពេលប្រសូត្របូត្រ និងមានទារកប្រកបដោយសុខភាពល្អ ។

ខ) ការចាប់ផ្តើមដ៏ប្រសើរបំផុតនូវជីវិតរបស់ទារក ។ គ) កុមារបានចូលរៀន នៅពេលគ្រប់អាយុ៦ឆ្នាំ ។ ឃ) កុមារត្រូវបានការពារពីការយកធ្វើអាជីវ- កម្ម ពីការជួញដូរ ការរំលោភបំពាន ការធ្វើទារុណកម្ម ការរើសអើង និង ផុតពីភាពប្រថុយប្រថានផ្សេងៗ ។ ង) យុវជននិងក្មេងជំទង់មានបំណិនជីវិត អាច បញ្ចេញទស្សនៈ និងចូលរួមធ្វើការសម្រេចចិត្ត ។

## បុព្វកថា

រាជរដ្ឋាភិបាលកម្ពុជាបានផ្តោតការយកចិត្តទុកដាក់ជាសំខាន់ ដល់ការប្រើប្រាស់នូវធនធានដ៏មាន កម្រិតឱ្យមានប្រសិទ្ធភាពក្នុងការវិនិយោគសម្រាប់ការកាត់បន្ថយភាពក្រីក្រ និងការអភិវឌ្ឍន៍តាមរយៈ ការរៀបចំកសាងផែនការ និងការគ្រប់គ្រងដោយមានការចូលរួមនៅគ្រប់លំដាប់ថ្នាក់រដ្ឋបាល។ ច្បាប់ស្តី ពីការគ្រប់គ្រងរដ្ឋបាលរាជធានី ខេត្ត ក្រុង ស្រុក ខណ្ឌ ដែលអនុម័តនាឆ្នាំ២០០៨ បានផ្តល់នូវក្របខ័ណ្ឌ គតិយុត្តិសម្រាប់ជំហានបន្តបន្ទាប់ទៅថ្ងៃអនាគត ឆ្ពោះទៅរកការលើកកម្ពស់ និងការធ្វើវិមជ្ឈការនូវការ កសាងផែនការ ការគ្រប់គ្រង និងការត្រួតពិនិត្យតាមដាន សំដៅបង្កើននូវគណនេយ្យភាព និងតម្លាភាព របស់អង្គការទាំងឡាយនៃរដ្ឋបាលនានានៅថ្នាក់ក្រោមជាតិ។

ការបង្កើតឱ្យមាននូវក្រុមប្រឹក្សា តាមការបោះឆ្នោតនៅថ្នាក់រដ្ឋបាលក្រោមជាតិ និងការបន្តផ្តល់ នូវការទទួលខុសត្រូវជាមួយនឹងធនធានមនុស្ស និងហិរញ្ញវត្ថុជាជំហានៗដល់ក្រុមប្រឹក្សាទាំងនោះដើម្បី មានលទ្ធភាពក្នុងការផ្តល់សេវាសាធារណៈនានាឱ្យបានកាន់តែទូលំទូលាយដល់ប្រជាពលរដ្ឋរបស់ខ្លួន។ ក្រុមប្រឹក្សាទាំងនោះនឹងកាន់តែមានលក្ខណៈប្រជាធិបតេយ្យ មានប្រសិទ្ធភាពខ្ពស់ មានតម្លាភាព និង មានគណនេយ្យភាពកាន់តែច្រើនឡើង ក្នុងការដោះស្រាយបញ្ហាយេនឌ័រ និងភាពមិនស្មើគ្នានានា ព្រមទាំងការប្រយុទ្ធប្រឆាំងនឹងអំពើពុករលួយ។ ជាទូទៅ យើងទទួលស្គាល់ថា កិច្ចអភិវឌ្ឍន៍មិនមែនកើត ឡើងមកតែពីរដ្ឋបាលនានានោះទេ ប៉ុន្តែការអភិវឌ្ឍន៍ចាំបាច់ត្រូវមានការចូលរួមចំណែកពីប្រជាពលរដ្ឋ សង្គមស៊ីវិល និងវិស័យឯកជននានា។ ការកែទម្រង់នៅរដ្ឋបាលថ្នាក់ក្រោមជាតិតាមប្រព័ន្ធច្នីនេះនឹងជួយ សម្របសម្រួលដល់កិច្ចដំណើរការទាំងនេះ។

ចំណុចដ៏សំខាន់បំផុតនៅក្នុងដំណើរការនេះ គឺលទ្ធភាពទទួលបាននូវព័ត៌មានគ្រប់ទិដ្ឋភាពទាំងអស់ នៃកិច្ចអភិវឌ្ឍន៍សម្រាប់គ្រប់ភាគីពាក់ព័ន្ធទាំងអស់។ ក្រុមប្រឹក្សាដែលត្រូវបានបោះឆ្នោតជ្រើសរើសឡើង នៅថ្នាក់ខេត្ត មន្ទីរជំនាញដែលកំពុងប្រតិបត្តិការនៅថ្នាក់រដ្ឋបាលនេះ រួមទាំងអង្គការមិនមែនរដ្ឋាភិបាល នានា ដៃគូអភិវឌ្ឍន៍ ក្រុមប្រឹក្សាឃុំ សង្កាត់ និងប្រជាពលរដ្ឋនៅទូទាំងប្រទេស ត្រូវការជាចាំបាច់នូវ ព័ត៌មាននានាស្តីពីបញ្ហា និងសេចក្តីត្រូវការ ធនធាន និងកាលានុវត្តភាព សេវាកម្ម និងទីភ្នាក់ងារព្រម ទាំងផែនការនិងគម្រោងនានា។ អ្នកពាក់ព័ន្ធទាំងនេះត្រូវការនូវព័ត៌មានដូចបានបញ្ជាក់ជូនខាងលើសំដៅ ស្វែងយល់ឱ្យបានច្បាស់លាស់អំពីស្ថានភាពបច្ចុប្បន្ន ដើម្បីធ្វើការកំណត់ពីគោលដៅទៅអនាគត ដើម្បី តាមដានលទ្ធផលរីកចម្រើន ដើម្បីយល់ដឹងអំពីអ្វីដែលអ្នកផ្សេងកំពុងតែអនុវត្ត និងដើម្បីប្រើប្រាស់ ធនធានប្រកបដោយគតិបណ្ឌិត ដែលនេះគឺជាហេតុផលដ៏ចម្បងក្នុងការរៀបចំឱ្យមានសៀវភៅទិន្នន័យ រាជធានី ខេត្ត ដ៏មានតម្លៃនេះឡើង។

សៀវភៅទិន្នន័យរាជធានី ខេត្ត គឺជាជំហានមួយដ៏សំខាន់ឆ្ពោះទៅរកតម្លាភាពពេញលេញ និង


សម្រាប់ជាមូលដ្ឋានក្នុងការរៀបចំផែនការ និងការធ្វើសេចក្តីសម្រេចចិត្តប្រកបដោយភាពត្រឹមត្រូវជាក់លាក់។ សៀវភៅនេះនឹងផ្តល់ជូននូវទិន្នន័យព័ត៌មានទាំងអស់តាមលទ្ធភាពដែលមាននៅរាជធានី និងថ្នាក់ខេត្ត ក្រុង ស្រុក ខណ្ឌ តាមទម្រង់ងាយស្រួលអានជាខេមរៈភាសា និងជាភាសាអង់គ្លេស។ នេះគឺជាការបំពេញព័ត៌មានលំអិតបន្ថែមទៅលើសៀវភៅ ទិន្នន័យស្រុក ដែលបានផលិតសម្រាប់គ្រប់ស្រុកហើយក៏បានបង្ហាញពីព័ត៌មាន នៅថ្នាក់ឃុំ សង្កាត់ផងដែរ ។

នេះគឺជាលើកទី១ហើយនៅក្នុងប្រទេសកម្ពុជា(និងអាចជាលើកដំបូងនៅក្នុងអាស៊ីអាគ្នេយ៍) ដែលព័ត៌មានលំអិតបែបនេះត្រូវបានរៀបចំចងក្រងនិងចោះពុម្ពឡើង សម្រាប់ប្រើប្រាស់យ៉ាងទូលំទូលាយ។ ក្នុងនាមគ.ជ.អ.ប ខ្ញុំសូមថ្លែងនូវការកោតសរសើរចំពោះលេខាធិការដ្ឋានគ.ជ.អ.បដែលខិតខំប្រឹងប្រែងសម្រេចបាននូវកិច្ចការដ៏លំបាកនេះ។ ភ្ញៀវភាសានេះខ្ញុំសូមថ្លែងអំណរគុណចំពោះក្រសួងផែនការដែលបានផ្តល់ព័ត៌មានលំអិតនៅក្នុងកម្រងព័ត៌មានទិន្នន័យមូលដ្ឋានឃុំ សង្កាត់ និងសូមថ្លែងអំណរគុណចំពោះក្រសួងស្ថាប័ន និងអាជ្ញាធរ រាជធានី ខេត្តនានាដែលបានរួមចំណែកផ្តល់ទិន្នន័យជាច្រើនព្រមជាមួយគ្នានេះ ខ្ញុំសូមថ្លែងអំណរគុណ ចំពោះដៃគូអភិវឌ្ឍន៍ដែលបានគាំទ្រផ្នែកហិរញ្ញវត្ថុចំពោះការងារនេះផងដែរ។

យើងសង្ឃឹមជឿជាក់ថា ការចោះផ្សាយសៀវភៅទិន្នន័យនេះ នឹងជួយរួមចំណែកពង្រឹងសមត្ថភាព ជាពិសេសចំពោះរដ្ឋបាលថ្នាក់ក្រុង ស្រុក ខណ្ឌ និងរាជធានី ខេត្ត ក្នុងកិច្ចការរៀបចំផែនការអភិវឌ្ឍន៍ដោយផ្អែកលើទិន្នន័យរណ៍ច្បាស់លាស់។ យើងក៏សង្ឃឹមផងដែរថា ព័ត៌មានទាំងនេះនឹងជួយឱ្យក្រសួង ស្ថាប័ន អាជ្ញាធររាជធានី ខេត្ត ដៃគូអភិវឌ្ឍន៍ អង្គការមិនមែនរដ្ឋាភិបាលនានា និងទីភ្នាក់ងារស្រាវជ្រាវទាំងឡាយយល់កាន់តែស៊ីជម្រៅអំពីស្ថានភាពពិតប្រាកដរបស់រាជធានី ខេត្ត ក្នុងព្រះរាជាណាចក្រកម្ពុជា។

ខ្ញុំសូមអំណរនាវចំពោះអ្នកពាក់ព័ន្ធទាំងអស់ សូមជួយប្រើប្រាស់ និងផ្សព្វផ្សាយព័ត៌មានទាំងនេះ និងសូមជួយបំពេញបន្ថែម ឬកែតម្រូវទិន្នន័យនានាដែលចាំបាច់ដើម្បីរួមចំណែកដល់ការធ្វើបច្ចុប្បន្នភាពទិន្នន័យនៅឆ្នាំខាងមុខជាបន្តបន្ទាប់ទៀត។ **Hy ✓**

រាជធានីភ្នំពេញ, ថ្ងៃទី ២៤ ខែមីនា ឆ្នាំ២០១០



**ស ខេង**

ឧបនាយករដ្ឋមន្ត្រី រដ្ឋមន្ត្រីក្រសួងមហាផ្ទៃ  
និងជាប្រធានគណៈកម្មាធិការជាតិសម្រាប់ការអភិវឌ្ឍ  
តាមបែបប្រជាធិបតេយ្យនៅថ្នាក់ក្រោមជាតិ (គ.ជ.អ.ប)

### សេចក្តីផ្តើម

#### គោលបំណង

គោលបំណងសំខាន់នៃសៀវភៅទិន្នន័យខេត្ត គឺការប្រមូលផ្តុំបញ្ចូលគ្នានូវព័ត៌មានគ្រប់ទិដ្ឋភាពទាំងអស់នៃជីវិតនិងកិច្ចអភិវឌ្ឍន៍ខេត្ត ដើម្បីអាចចែករំលែកចំណេះដឹងបានយ៉ាងទូលំទូលាយ។ សៀវភៅ ដែលបានផលិតឡើងនេះ គឺសម្រាប់ផ្តល់ជូនក្រុមប្រឹក្សាខេត្ត ដែលទើបបានបោះឆ្នោតជ្រើសរើស អង្គភាពនានា នៅ ថ្នាក់ខេត្ត និងដៃគូអភិវឌ្ឍន៍ ព្រមទាំងអង្គការនានា ដែលកំពុងអនុវត្តសកម្មភាពនៅថ្នាក់រដ្ឋបាលនេះ ហើយនិងត្រូវការយល់ដឹងលម្អិតអំពីលក្ខខណ្ឌ នៃជីវភាពរស់នៅបច្ចុប្បន្ន អំពីធនធានធម្មជាតិនានា អំពីហេដ្ឋារចនាសម្ព័ន្ធ កសិកម្ម និងសកម្មភាពសេដ្ឋកិច្ចផ្សេងៗ ព្រមទាំងកំរិតសេវាកម្មបច្ចុប្បន្ន អំពីគម្រោងដែលបានអនុវត្ត និង គ្រោងអនុវត្តព្រមទាំង អំពីធនធាននានា ដែលមាននៅថ្នាក់រដ្ឋបាលនេះផងដែរ ។

ដោយសារតែមានព័ត៌មានជាច្រើនរួមគ្នាហើយ ទាក់ទងទៅនឹងទិដ្ឋភាពទាំងឡាយ ដែលបានលើកឡើងខាងលើនេះ ដូច្នេះយើងមានការលំបាកក្នុងការវាយតម្លៃថាមានព័ត៌មានអ្វីខ្លះនិងមានចំនួនប៉ុន្មាន ដែលខ្វះខាតមិនបានបញ្ចូលទៅក្នុងរបាយការណ៍ ទៅក្នុងទិន្នន័យមូលដ្ឋាន និងទៅក្នុងកម្រងស្ថិតិ ហើយដែលមិនទាន់បានធ្វើការចែករំលែកឱ្យបានទូលំទូលាយនៅឡើយ ។ ទិន្នន័យភាគច្រើនមានទំរង់ជាភាសាតែមួយ ហើយនិងមិនទាន់បាន ធ្វើបច្ចុប្បន្នភាពទៀតផង ហើយខ្លះទៀតក៏មានតែសម្រាប់វិស័យមួយឬតំបន់មួយប៉ុណ្ណោះ ។

យើងបានដឹងថាបញ្ហាទាំងប៉ុន្មានខាងលើនេះ ភាគច្រើនបានធ្វើឱ្យមានការមិនសូវពេញចិត្តនៅថ្នាក់រដ្ឋបាលមួយចំនួនកន្លងមក។ ពេលនេះ រដ្ឋបាលថ្នាក់ខេត្ត បានក្លាយទៅជាថ្នាក់ដ៏មានសារៈសំខាន់មួយ នៅក្នុងកិច្ចការរដ្ឋបាលមូលដ្ឋាន និងការធ្វើផែនការអភិវឌ្ឍ ហើយជាប្រភពនៃការគាំទ្របច្ចេកទេសមួយ ដល់ការធ្វើផែនការ ថ្នាក់ក្រុង ស្រុក ។ ដូច្នេះតម្រូវការបន្ទាន់ចំពោះមុខ គឺការទទួលបាននូវកម្រងទិន្នន័យដ៏សំបូរបែប សម្រាប់ប្រើប្រាស់ក្នុងការកំណត់បន្ទាត់ដ្ឋាន ការរៀបចំផែនការអភិវឌ្ឍន៍ ការចាត់អាទិភាព ការតាមដាននិងសិក្សាស្វែងយល់ពីបទពិសោធន៍នានាកន្លងមក ។

#### វិធីសាស្ត្រ

យើងបានព្យាយាមកំណត់ប្រភេទនិងបូកសរុបតួលេខស្ថិតិនានា ព្រមទាំងរបាយការណ៍ទាំងអស់ដែលមានរួមទាំងផែនទី និងទិន្នន័យនៅថ្នាក់ខេត្ត ឬ ថ្នាក់ក្រុងស្រុកខណ្ឌទាំងឡាយ។ ក្នុងន័យនេះ យើងបានជ្រើសយកព័ត៌មានដែលមាននៅគ្រប់ ឬខេត្តភាគច្រើន ហើយដែលជាព័ត៌មានសមហេតុផល គួរទុកចិត្តបាន និងថ្មីៗបំផុត ព្រមទាំងជាព័ត៌មានដែលមានលក្ខណៈល្អិតល្អន់គ្រប់គ្រាន់ ដែលអ្នកកសាងផែនការអភិវឌ្ឍន៍ អ្នកធ្វើសេចក្តីសម្រេចចិត្ត ទីភ្នាក់ងារផ្សេងៗ និងប្រជាពលរដ្ឋភាគច្រើន មានចំណាប់អារម្មណ៍បំផុត ។

ប្រភពព័ត៌មានទាំងអស់ នៅក្នុងសៀវភៅទិន្នន័យខេត្តនេះ គឺបានមកពី :

- ក) កម្រងទិន្នន័យមូលដ្ឋានឃុំសង្កាត់ ដែលបានប្រមូលចាប់ពីឆ្នាំ២០០៦ ដល់ឆ្នាំ២០០៩ (ទិន្នន័យចុងក្រោយបំផុត ប្រមូលនៅចុងឆ្នាំ ២០០៨) ។

- ខ) ព័ត៌មានលំអិតបានដោយផ្ទាល់ពីក្រសួងសុខាភិបាល ក្រសួងអប់រំយុវជននិងកីឡា ក្រសួងព័ត៌មាន និងក្រសួងរៀបចំដែនដី នគរូបនីយកម្ម និងសំណង់ ( ផែនទី ) ។
- គ) ទិន្នន័យព័ត៌មានគម្រោងមូលនិធិឃុំ (PID) នៅគ.ជ.អ.ប ( ថ្មីបំផុត ) ។
- ឃ) ទិន្នន័យផែនការ និងការអភិវឌ្ឍន៍ឃុំ (CDPD) ( ថ្មីបំផុត ) ។
- ង) មូលដ្ឋានទិន្នន័យកិច្ចសន្យា (NCD) ( ថ្មីបំផុត ) ។
- ច) ទិន្នន័យប្រមូលដោយផ្ទាល់ពីថ្នាក់ខេត្ត និងស្រុក ស្តីពីវិស័យឯកជន ប្រព័ន្ធធារាសាស្ត្រ ផ្លូវគមនាគមន៍អគ្គិសនី តាមរយៈអង្គភាពនានាថ្នាក់ខេត្ត ។
- ឆ) ទិន្នន័យវេជ្ជសាស្ត្រនិងសុខភាព ពីអង្គការមេឌីកាំ (MediCam) ។
- ជ) ទិន្នន័យពិតប្រាកដកំណត់អត្តសញ្ញាណគ្រួសារក្រីក្រ (ID Poor) ។
- ឈ) ការកំណត់អត្រាភាពក្រីក្រដោយគ.ជ.អ.ប ។
- ញ) ព័ត៌មានអំពី លទ្ធផលគម្រោង ការចំណាយ និងថវិការបស់គម្រោងជាក់លាក់មួយចំនួនដូចជា គម្រោងសិទ្ធិកុមារ គម្រោង RILGP គម្រោងRPRP និងគម្រោង ICC ជាដើម ។ល ។

**ភាពមានកំរិតនៃទិន្នន័យ**

យើងទទួលស្គាល់ថា ទិន្នន័យដែលប្រមូលបានមកនេះ ប្រាកដជាមិនអាចពេញលេញទាំងស្រុង និងមានភាពស្មើស្មាត់ឬត្រឹមត្រូវជាក់លាក់ឥតខ្ចោះនោះឡើយ ។ ហេតុនេះ យើងបានបោះបង់ចោលនូវទិន្នន័យមួយចំនួនដែលយើងយល់ថាមិនត្រឹមត្រូវ ឬមិនពេញលេញ ហើយក៏យើងបានសម្រេចចិត្តថា នឹងមិនព្យាយាមរៀបចំឱ្យបានត្រឹមត្រូវ ឥតខ្ចោះជាទម្រង់វិទ្យាសាស្ត្រស្ថិតិនោះដែរ យើងគ្រាន់តែបញ្ជូលនូវព័ត៌មានទាំងអស់ ដែលយើងយល់ថាមានសារៈប្រយោជន៍ ពាក់ព័ន្ធចំពោះស្ថានភាពជាក់ស្តែង និងមានលក្ខណៈគ្រប់ជ្រុងជ្រោយប៉ុណ្ណោះ ។ យើងយល់ស្របថា គួរដាក់បញ្ចូលទិន្នន័យដូចគ្នាពីប្រភពផ្សេងគ្នា ដើម្បីលើកទឹកចិត្តឱ្យមានការពិភាក្សា អំពីគុណភាពនៃទិន្នន័យ ដែល ទទួលបានពីប្រភពផ្សេងៗទាំងនោះ ។

យើងសូមទទួលនិងលើកទឹកចិត្ត ចំពោះ ឯកឧត្តម លោកជំទាវ លោក លោកស្រីទាំងឡាយ ដែលបានធ្វើការ កត់សម្គាល់អំពីកំរិតល្បឿន ភាពខុសឆ្គង ឬ កត់សម្គាល់អំពីភាព មិនពេញលេញផ្សេងៗ នៃទិន្នន័យទាំងអស់នេះ សូម ឯកឧត្តម លោកជំទាវ លោក លោកស្រី ធ្វើការទាក់ទង និងផ្តល់ព័ត៌មានទាំងអស់នោះមកយើងខ្ញុំ ដើម្បីកែសម្រួល ដែលតាមរយៈនេះ យើងសង្ឃឹមថា នៅពេលផលិតសៀវភៅទិន្នន័យខេត្ត ក៏ដូចជាក្រុង ស្រុក ខណ្ឌ លើកក្រោយ យើងនឹងអាចរកបាននូវប្រភពទិន្នន័យជាច្រើន ដែលមានលក្ខណៈកាន់តែពេញលេញគ្រប់គ្រាន់ថែមទៀត ។

យើងសូមលើកទឹកចិត្តចំពោះរដ្ឋបាលថ្នាក់ខេត្ត ដែលទទួលបានសៀវភៅទិន្នន័យនេះ ជាទម្រង់ច្បាប់អេឡិចត្រូនិច សូមកុំប្រើប្រាស់ត្រឹមតែសម្រាប់ការកសាងផែនការនិងតាមដានការវិវឌ្ឍន៍វិកចំរើនរបស់ខ្លួន តែសូមចាប់ផ្តើម ធ្វើការកែតម្រូវនិងធ្វើបច្ចុប្បន្នភាពទិន្នន័យទាំងអស់នេះ ព្រមទាំងផ្តល់ត្រឡប់មកគ.ជ.អ.ប វិញ សម្រាប់ប្រើប្រាស់នៅពេលបោះពុម្ពសៀវភៅនេះទៅថ្ងៃអនាគត ។

**ទម្រង់មាតិកា**

ព័ត៌មាននៅក្នុងទំព័របន្តបន្ទាប់នៃសៀវភៅនេះ ត្រូវបានរៀបចំជា៥ផ្នែកដូចតទៅ :

**ផ្នែក ក : ភូមិសាស្ត្រ:** ផ្នែកនេះមានផ្តល់ជូននូវផែនទីផ្សេងៗ ដែលមានព័ត៌មាន អំពីហេដ្ឋារចនាសម្ព័ន្ធ និង រដ្ឋបាល អំពីដីប្រើប្រាស់និងការគ្រប់គ្រងធនធានធម្មជាតិនានា។ ផែនទីនេះ មានផលិតជាផ្ទាំងធំៗ ចែកជូនគ្រប់ ខេត្ត ផងដែរ។

**ផ្នែក ខ: ស្ថានភាពខេត្ត:** ផ្នែកនេះ បង្ហាញអំពីទិន្នន័យជាច្រើន កំរិតថ្នាក់ខេត្ត និងក្រុងស្រុកខណ្ឌ ដែលប្រមូលបាន តាំងពីឆ្នាំ២០០៦ រហូត ដល់២០០៩ និងបានបញ្ចូលនៅក្នុងកម្រងទិន្នន័យ មូលដ្ឋានឃុំ សង្កាត់ ប៉ុន្តែនៅ ពេលដកស្រង់មកប្រើប្រាស់ យើងបានធ្វើការកែសម្រួលទម្រង់តារាងខ្លះៗ ដើម្បីឱ្យងាយយល់។

**ផ្នែក គ : ផែនការ និងគម្រោង:** ផ្នែកនេះបង្ហាញ ពីគម្រោងបូសកម្មភាពអភិវឌ្ឍន៍អាទិភាពនានា ដែលបាន កំណត់ចាត់អាទិភាពដោយក្រុមប្រឹក្សាឃុំសង្កាត់ កិច្ចព្រមព្រៀងបណ្តោះអាសន្ន លទ្ធផលនិងថវិកា ចំណាយ ចំពោះគម្រោងសំខាន់នៅថ្នាក់ខេត្ត និងក្រុងស្រុកខណ្ឌ ចាប់តាំងពីឆ្នាំ២០០៦ ដល់២០០៨ ព្រមទាំង ផែនការនិងថវិកាគ្រោងសម្រាប់ឆ្នាំ២០០៩។

**ផ្នែក ឃ : អង្គការ និងសេវាកម្ម:** ផ្នែកនេះមានព័ត៌មានលំអិត អំពីហេដ្ឋារចនាសម្ព័ន្ធសំខាន់ៗ (ដូចជា ផ្លូវ និង ហេដ្ឋារចនាសម្ព័ន្ធពាក់ព័ន្ធ អគ្គិសនី និងប្រព័ន្ធធារាសាស្ត្រ...ជាដើម។ល។) ព្រមទាំងសេវាកម្មនានា នៅក្នុង វិស័យសុខាភិបាលនិងអប់រំនៅថ្នាក់ខេត្ត និងក្រុងស្រុកខណ្ឌ។ ផ្នែកនេះក៏មានព័ត៌មាន របស់ អង្គការនានា ដែលកំពុងប្រតិបត្តិការ និងរបស់វិស័យឯកជន ដែលមានសកម្មភាពនៅក្នុងខេត្តនោះ។

**ផ្នែក ង : ទិន្នន័យភាពក្រីក្រ:** ផ្នែកនេះ មានព័ត៌មានអំពីអត្រាភាពក្រីក្រឆ្នាំ២០០៩ របស់គ្រប់ក្រុងស្រុក ខណ្ឌ និង ឃុំ សង្កាត់ ព្រមទាំង ទិន្នន័យភាពក្រីក្រលំអិតដែលបានបូកសរុបនិងកែតម្រូវដោយគម្រោងកំណត់ អត្តសញ្ញាណគ្រួសារក្រីក្រ នៅក្នុងតំបន់ដែលគម្រោងនោះកំពុងប្រតិបត្តិការ។

**សម្រាប់ពេលអនាគតខាងមុខ**

យើងជឿជាក់ថា នេះគឺជាការចាប់ផ្តើមនូវដំណើរការរយៈពេលវែងដ៏ល្អប្រសើរមួយ ហើយយើងក៏សង្ឃឹម ដែរថាការរៀបចំសៀវភៅទិន្នន័យខេត្តលើកក្រោយ នឹងមានដាក់បញ្ចូលនូវព័ត៌មានកាន់តែគ្រប់ជ្រុងជ្រោយ មាន ភាពជាក់លាក់ និងជាព័ត៌មានថ្មីៗបំផុត។ យើងសង្ឃឹមថា រដ្ឋបាលថ្នាក់ខេត្ត មិនត្រឹមតែចាប់ផ្តើម ប្រើប្រាស់ សៀវភៅនេះទេ តែនឹងធ្វើការកែលម្អ និងធ្វើបច្ចុប្បន្នភាពសៀវភៅនេះទៀតផង ជាពិសេសការកែតម្រូវ ទៅលើ ច្បាប់អេឡិចត្រូនិចដែលបានផ្តល់ជូន។

យើងសូមស្នើ អង្គការនានា អ្នកអនុវត្តគម្រោង អ្នកឯកទេសទាំងឡាយ សូមផ្ញើរបាយការណ៍ ស្ថិតិ ផែនទី មកយើង ហើយក៏សូមស្នើអ្នកប្រើប្រាស់សៀវភៅនេះទាំងអស់គ្នា សូមផ្តល់ព័ត៌មានត្រឡប់មកយើងខ្ញុំវិញ

អំពីកំហុសឆ្គងនានា យោបល់កែតម្រូវឱ្យស្របទៅតាមបច្ចុប្បន្នភាព និងការកត់សម្គាល់អំពីភាពមិនស្របគ្នានៃ ផ្នែកណាមួយនោះនៃ ទិន្នន័យព័ត៌មាន មកយើងតាមរយៈអ៊ីម៉ែល [info@ncdd.gov.kh](mailto:info@ncdd.gov.kh) ។

ជាបន្ត យើងសូមអញ្ជើញឯកឧត្តម លោកជំទាវ លោក លោកស្រី ពិនិត្យមើលសៀវភៅនេះត្រួសៗសិន ដោយបើកមើលចោះៗ ឬក៏ពិនិត្យមើលមាតិកាអត្ថបទ ដើម្បីកំណត់រកផ្នែកណាមួយដែលគួរជាទីចាប់អារម្មណ៍ បំផុត ។

យើងសង្ឃឹមថា ឯកឧត្តម លោកជំទាវ លោក លោកស្រី នឹងបានដឹងព័ត៌មាននានា ហើយនឹងអាចមានការ ភ្ញាក់ផ្អើល និងជួយគាំទ្រចំពោះការរៀបចំសៀវភៅនេះមិនខានឡើយ ។ យើងក៏សង្ឃឹមដែរថា អ្វីទាំងអស់នេះ នឹងនាំមកនូវចំណេះដឹង កាន់តែទូលំទូលាយ អំពី ហេតុនិងផលនៃភាពក្រីក្រ ព្រមទាំងអាចធ្វើការសម្រេចចិត្តថា តើ ត្រូវដោះស្រាយមូលហេតុទាំងនោះយ៉ាងដូចម្តេច ប្រកបដោយតម្លាភាពខ្ពស់ ដោយប្រើប្រាស់ធនធានដ៏ស្តុចស្តឹង របស់ខ្លួន ក្នុងគោលបំណងបំរើផលប្រយោជន៍ទាំងអស់គ្នា ។

# ផ្នែក ក: ផែនទី

សៀវភៅទិន្នន័យខេត្ត: ផែនទី



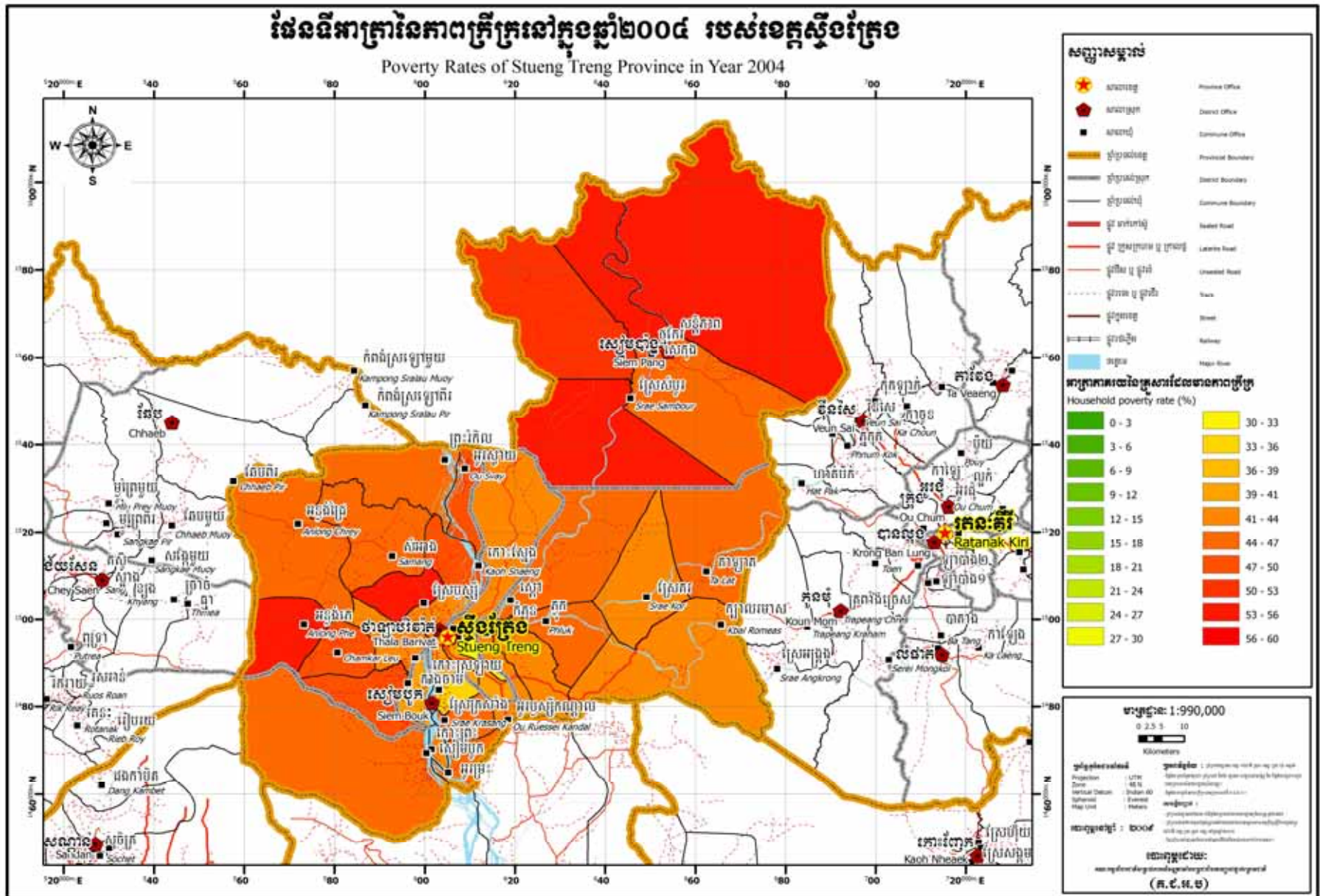
សៀវភៅទិន្នន័យខេត្ត: ផែនទី



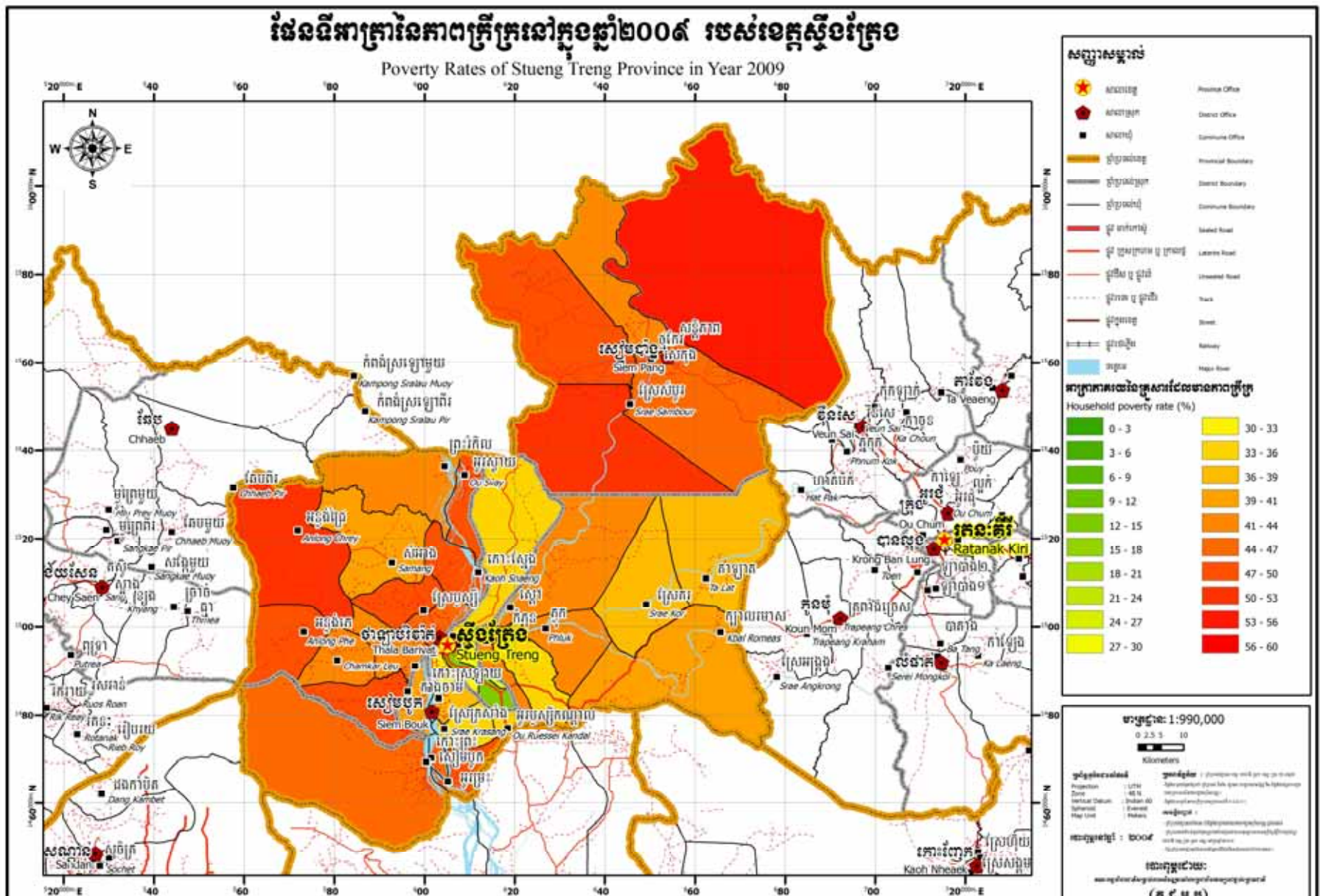
សៀវភៅទិន្នន័យខេត្ត: ផែនទី

៣. ផែនទីភាពក្រីក្រ

៣.១. ផែនទីភាពក្រីក្រ ឆ្នាំ២០០៤



៣.២. ផែនទីភាពក្រីក្រ ឆ្នាំ២០០៩



សៀវភៅទិន្នន័យខេត្ត: ផែនទី

## ៤. ផ្ទៃដី និងចម្ងាយ

### ៤.១. រូបភាពផ្ទៃដីរបស់ខេត្ត តាមក្រុមស្រុក ឆ្នាំ២០០៩

ស្រុក	ផ្ទៃដីសរុប (ហិ.ត)	ផ្ទៃដីព្រៃ (ហិ.ត)		ផ្ទៃដីដាំដុះ (ហិ.ត)	ផ្ទៃដីលំនៅស្ថាន (ហិ.ត)	ផ្ទៃដីផ្សេងៗ (ហិ.ត)
		សរុប	ព្រៃលិចទឹក			
សេសាន	270,300	-	-	6,233	-	264,067
សៀមបូក	145,900	3,640	3,640	7,698	-	134,562
សៀមប៉ាង	455,900	422,246	-	5,453	1,683	26,518
ស្ទឹងត្រែង	69,000	42,127	-	1,512	25,361	-
ថាឡាបរិវាត់	260,505	240,641	-	7,570	12,294	-
<b>សរុប</b>	<b>1,201,605</b>	<b>708,654</b>	<b>3,640</b>	<b>28,466</b>	<b>39,338</b>	<b>425,147</b>

ប្រភព: ប្រព័ន្ធព័ត៌មានស្រុក (នាយកដ្ឋានរដ្ឋបាលមូលដ្ឋាន) ស្រង់ពាក់កណ្តាលឆ្នាំ២០០៩

### ៤.២. ទិន្នន័យដីស្រែប្រាស់នានា

ប្រភេទដី	ទំហំ (ហិ.ត)
ដីលំនៅស្ថានទីប្រជុំជន	696.79
ដីភូមិ	2,366.78
អាកាសយានដ្ឋាន	6.15
ដីស្រែវស្សា	21,086.50
ដីចំការ	38.49
ដីចំការស្រោចស្រព	441.29
ចំការឈើហូបផ្លែ	29.82
ចំការពនេចរ	12,020.53
ព្រៃស្រោង (ស្ងួត)	375,302.35
ព្រៃបោះ	280,445.37
ព្រៃបោះស្លឹង (ស្ងួត)	14,541.89
ព្រៃពាក់កណ្តាលស្រោង	252,699.47
ព្រៃតាមដងស្ទឹង	30,038.58
ព្រៃដុះឡើងវិញ	81,776.31
ព្រៃលិចទឹក	1,230.18
ព្រៃលិចទឹក (ក្រាស់)	879.70
ដីវាលស្មៅ	7,854.51
ដីវាលបោះបង់	2,422.30

សៀវភៅទិន្នន័យខេត្ត: ផែនទី

ប្រភេទដី	ទំហំ (ហិ.ត)
វាលស្មៅលិចទឹក	99.11
ព្រៃគុម្ពោធិ	7,396.59
វាលស្រែបោះបង់	25,267.40
ព្រៃគុម្ពោធិ និងដើមឈើដុះរាយប៉ាយ	50,636.95
បឹង	166.04
អាងស្តុកទឹក	42.47
ទន្លេ	29,847.29
វាលភក់	3,350.99
ដីអត់ដីជាតិ	56.36
វាលខ្សាច់	898.98
ផ្ទៃផុស	19.39

ប្រភព: ប្រព័ន្ធព័ត៌មានGIS របស់ក្រសួងរៀបចំដែនដី នគរូបនីយកម្ម និងសំណង់

**៤.៣. ចំណាយពីសាលាស្រុក នៅសាលាខេត្ត**

ស្រុក/ក្រុង	ចំនួន (គ.ម)
សេសាន	22
សៀមបូក	18
សៀមបាំង	100
ស្ទឹងត្រែង	1
ថាឡាបរិវាត់	3

ប្រភព: រដ្ឋបាលខេត្ត

# ផ្នែក ខ: ស្ថានភាពខេត្ត<sup>១</sup>

---

<sup>១</sup> ទិន្នន័យទាំងអស់នៅក្នុងផ្នែកនេះ បានមកពីទិន្នន័យមូលដ្ឋានឃុំ(CDB) លើកលែងតែមានការបញ្ជាក់បន្ថែម ដែលមានទិន្នន័យប្រមូលចុងឆ្នាំ២០០៨ និងឆ្នាំមុនៗ ។ សូមកត់សំគាល់ថា ចំនួនភាគរយដែលបានគណនា ត្រូវបានបង្កប់ត្រឹម១២ខែខុងទសភាគ ។

សៀវភៅទិន្នន័យខេត្តឆ្នាំ២០០៩ : ស្ថានភាពខេត្ត

## ៥. ព័ត៌មានទូទៅ

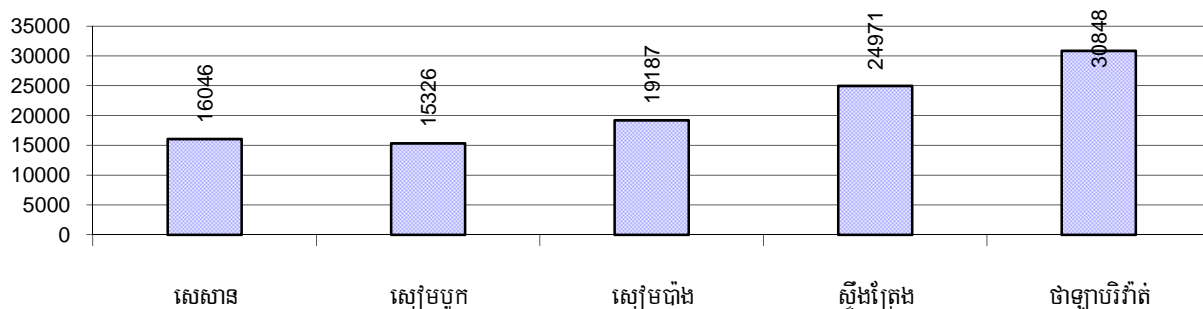
### ៥.១ ស្ថិតិប្រជាជន

#### ៥.១.១ ប្រជាជនសរុប

ចំនួនគ្រួសារ	2005	2006	2007	2008
ចំនួនគ្រួសារសរុប	18,721 គ្រួសារ	19,206 គ្រួសារ	20,042 គ្រួសារ	20,819 គ្រួសារ
ភាគរយចំនួនគ្រួសារកើនឡើង		3%	4%	4%
ចំនួនប្រជាជនសរុប	96,015 នាក់	98,374 នាក់	99,322 នាក់	106,378 នាក់
ភាគរយចំនួនប្រជាជនកើនឡើង		2%	1%	7%
ចំនួនគ្រួសារដែលស្រីជាមេគ្រួសារ	1,840 គ្រួសារ	2,234 គ្រួសារ	1,794 គ្រួសារ	1,898 គ្រួសារ

**សម្គាល់:** ភាគរយកើនឡើងត្រូវបានគណនាតាមវិធីសាមញ្ញដោយយកកូលេខឆ្នាំនេះដកឆ្នាំមុនចែកនឹងឆ្នាំមុនរួចគុណនឹង១០០ភាគរយ។ បើមានសញ្ញាអវិជ្ជមាន(-)ខាងមុខនៃភាគរយបង្ហាញថាជាការថយចុះ។ ចំនួនភាគរយដែលបានគណនាត្រូវបានបង្ក្រាបខ្ទង់ទសភាគ។

#### ៥.១.២ ចំនួនប្រជាជនតាមបណ្តាស្រុក ក្នុងឆ្នាំ២០០៨



#### ៥.១.៣ ចំនួនប្រជាជនតាមក្រុមអាយុ ឆ្នាំ២០០៦-២០០៨

ស្ថិតិតាមក្រុមអាយុ	2006	2007	2008	
	%	%	%	ចំនួន
ចំនួនប្រជាជនសរុបអាយុពី ០-៥ ឆ្នាំ (គិតជា% នៃប្រជាជនសរុប)	15%	15%	16%	16,498 នាក់
ប្រុស ០-៥ ឆ្នាំ	50%	49%	50%	8,315 នាក់
ស្រី ០-៥ ឆ្នាំ	50%	51%	50%	8,183 នាក់
ចំនួនប្រជាជនសរុបអាយុពី ៦-១៧ ឆ្នាំ (គិតជា% នៃប្រជាជនសរុប)	32%	32%	32%	33,543 នាក់
ប្រុស ៦-១៧ ឆ្នាំ	51%	50%	50%	16,822 នាក់
ស្រី ៦-១៧ ឆ្នាំ	49%	50%	50%	16,721 នាក់
ចំនួនប្រជាជនសរុបអាយុពី ១៨-៦០ ឆ្នាំ (គិតជា% នៃប្រជាជនសរុប)	49%	49%	48%	51,365 នាក់
ប្រុស ១៨-៦០ ឆ្នាំ	50%	49%	49%	25,190 នាក់
ស្រី ១៨-៦០ ឆ្នាំ	50%	51%	51%	26,175 នាក់

ស្ថិតិតាមក្រុមអាយុ	2006	2007	2008	
	%	%	%	ចំនួន
ចំនួនប្រជាជនសរុបអាយុពី ៦១ ឆ្នាំឡើង (គិតជា% នៃប្រជាជនសរុប)	4%	4%	5%	4,972 នាក់
ប្រុស ៦១ ឆ្នាំឡើង	47%	49%	49%	2,459 នាក់
ស្រី ៦១ ឆ្នាំឡើង	53%	51%	51%	2,513 នាក់

សម្គាល់: ភាគរយ គណនាតាមចំនួនប្រជាជនសរុបនៃក្រុមនីមួយៗ ។ ការបែងចែកភេទនៃក្រុមនីមួយៗគណនាតាមចំនួនប្រជាជននៃក្រុមអាយុនោះ ។

## ៥.២ ស្ថានភាពមុខរបរប្រជាជន

### ៥.២.១ ភាគរយគ្រួសារដែលមានមុខរបរជាក់លាក់ ឆ្នាំ២០០៦-២០០៨

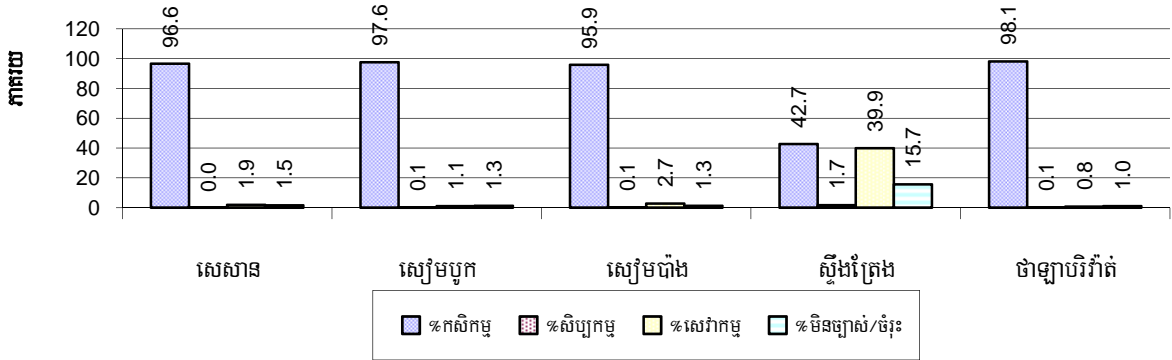
តារាងនេះ បង្ហាញពីភាគរយចំនួនប្រជាជនដែលមានការងារជាក់លាក់ ។ ឧទាហរណ៍: ភាគរយប្រជាជនក្នុងស្រុកដែលជាកសិករ អ្នកសិប្បកម្មគ្រឿងសង្ហារឹមអ្នកជំនួញ ។ល។

បរិយាយ	2006	2007	2008	
	%	%	%	ចំនួន
<b>គ្រួសារមានមុខរបរធ្វើកសិកម្មជាចម្បង</b>	83%	84%	85%	17,683 គ្រួសារ
គ្រួសារមានមុខរបរធ្វើស្រែជាចម្បង	77%	78%	80%	16,581 គ្រួសារ
គ្រួសារមានមុខរបរដាំដំណាំរយៈពេលវែងជាចម្បង	3%	2%	2%	422 គ្រួសារ
គ្រួសារមានមុខរបរដាំដំណាំរយៈពេលខ្លីជាចម្បង	1%	2%	1%	295 គ្រួសារ
គ្រួសារមានមុខរបរដាំបន្លែជាចម្បង	1%	1%	0%	93 គ្រួសារ
គ្រួសារមានមុខរបរនេសាទជាចម្បង	1%	0%	1%	215 គ្រួសារ
គ្រួសារមានមុខរបរចិញ្ចឹមសត្វជាចម្បង	1%	0%	0%	61 គ្រួសារ
គ្រួសារមានមុខរបរពិអនុផលព្រៃឈើជាចម្បង	0%	0%	0%	16 គ្រួសារ
<b>គ្រួសារមានមុខរបរធ្វើសិប្បកម្មជាចម្បង</b>	0%	0%	0%	91 គ្រួសារ
គ្រួសារមានមុខរបរសិប្បកម្មផលិតសង្ហារឹមពិឈើ ផ្តៅ ឬស្សី	0%	0%	0%	48 គ្រួសារ
គ្រួសារមានមុខរបរសិប្បកម្មផលិតពីដេក កញ្ចក់ អាលុយមីញ៉ូម	0%	0%	0%	9 គ្រួសារ
គ្រួសារមានមុខរបរសិប្បកម្មផលិតគ្រឿងបរិភោគ	0%	0%	0%	11 គ្រួសារ
គ្រួសារមានមុខរបរសិប្បកម្មផលិតពោះរឿនកង់ ម៉ូតូ	0%	0%	0%	0 គ្រួសារ
គ្រួសារមានមុខរបរសិប្បកម្មត្បាញរឿ ក្រមាំ ហូល...	0%	0%	0%	1 គ្រួសារ
គ្រួសារមានមុខរបរសិប្បកម្មផ្សេងៗ	0%	0%	0%	22 គ្រួសារ
<b>គ្រួសារប្រកបមុខរបរសេវាកម្មជាចម្បង</b>	3%	3%	10%	2,109 គ្រួសារ
គ្រួសារប្រកបមុខរបរជំនួញ	2%	1%	6%	1,252 គ្រួសារ
គ្រួសារប្រកបមុខរបរជាង	0%	0%	0%	104 គ្រួសារ
គ្រួសារប្រកបមុខរបរដឹកជញ្ជូន	0%	1%	1%	159 គ្រួសារ
គ្រួសារប្រកបមុខរបរសេវាកម្មផ្សេងៗ	1%	1%	3%	594 គ្រួសារ
<b>គ្រួសារដែលប្រកបមុខរបរមិនច្បាស់លាស់ (ចំរុះ)</b>	13%	13%	4%	936 គ្រួសារ

សម្គាល់: ភាគរយមុខរបរគណនាផ្អែកលើមូលដ្ឋាននៃចំនួនគ្រួសារសរុប ។

### ៥.២.២ មុខរបរនិមួយៗក្នុងចំណោមរបរសំខាន់ៗរបស់ប្រជាជនតាមបណ្តាស្រុក ក្នុងឆ្នាំ២០០៨

ក្រាហ្វិចនេះ បង្ហាញភាគរយនៃគ្រួសារនិមួយៗដែលពាក់ព័ន្ធក្នុងមុខរបរបួសសំខាន់ៗ : កសិកម្មសិប្បកម្មសេវាកម្មនិងមុខរបរមិនជាក់លាក់ ។ គួរកត់សម្គាល់ថាកសិកម្មរួមបញ្ចូល ទាំង សកម្មភាពព្រៃឈើដូចជាកាប់ឈើនិងប្រមូលដីរឈើ.. ។ល ។



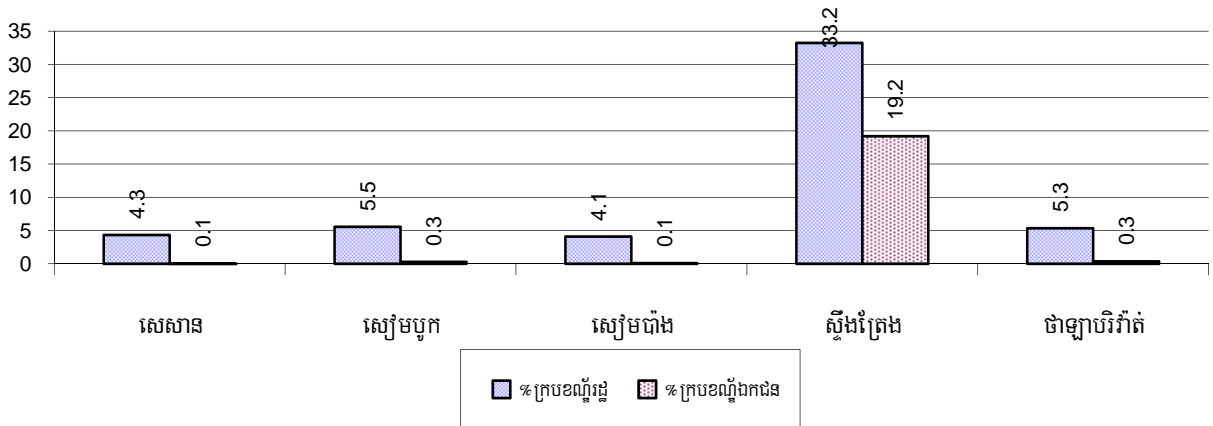
សម្គាល់: គណនាផ្អែកលើមូលដ្ឋាននៃចំនួនគ្រួសារសរុបក្នុងស្រុក ។

### ៥.២.៣ ភាគរយគ្រួសារដែលធ្វើការក្នុងវិស័យសាធារណៈ វិស័យឯកជន ឬការងារមិនពិតប្រាកដ ឆ្នាំ២០០៦-២០០៨

បរិយាយ	2006	2007	2008	
	%	%	%	ចំនួន
គ្រួសារដែលមានសមាជិកធ្វើការនៅក្នុងក្របខណ្ឌរដ្ឋ ឬគ្រួសារ	13%	13%	11%	2,347 គ្រួសារ
គ្រួសារដែលមានសមាជិកជាបុគ្គលិក-កម្មករក្នុងក្របខណ្ឌ ឯកជន	6%	6%	4%	933 គ្រួសារ
ចំនួនប្រជាជនអាយុពី១៨-៦០ឆ្នាំ ដែលមានការងារមិនពិតប្រាកដ ឬមិនជាក់លាក់	5%	2%	2%	847 នាក់

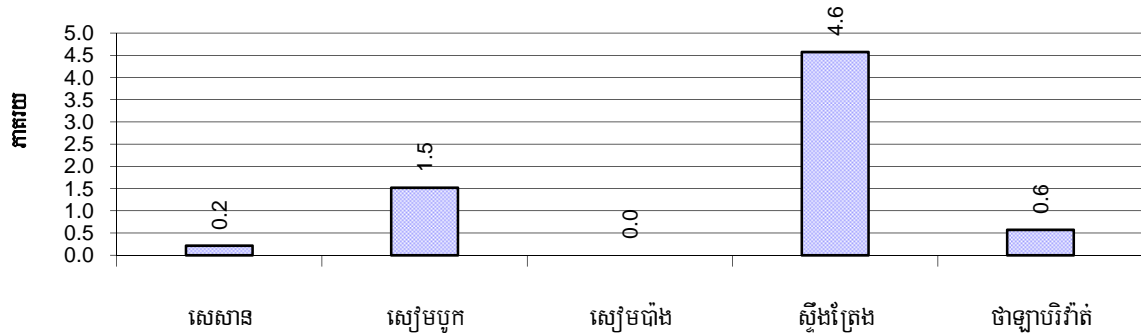
សំគាល់: នៅពីរជួរដំបូង ភាគរយគណនាតាមចំនួនគ្រួសារសរុប ។ ក្នុងជួរទី៣ ភាគរយគណនាតាមចំនួនប្រជាជនសរុបអាយុពី១៨-៦០ឆ្នាំ

### ៥.២.៤ ភាគរយគ្រួសារដែលមានសមាជិកធ្វើការក្នុងវិស័យសាធារណៈ វិស័យឯកជន តាមស្រុក ក្នុងឆ្នាំ២០០៨



សម្គាល់: គណនាផ្អែកលើមូលដ្ឋាននៃចំនួនគ្រួសារសរុបក្នុងស្រុក ។

### ៥.២.៥ ភាគរយប្រជាជនអាយុពី១៨-៦០ឆ្នាំ ដែលមានការងារមិនពិតប្រាកដ ឬទៀងទាត់ តាមស្រុក ក្នុងឆ្នាំ២០០៨



### ៥.៣ ទ្រព្យសម្បត្តិ

#### ៥.៣.១ ស្ថានភាពលំនៅស្ថាន និងបរិក្ខារ ឆ្នាំ២០០៦-2008

តារាងនេះ បង្ហាញពីភាគរយចំនួនប្រជាជនរស់នៅមានលំនៅស្ថានជាក់លាក់ ។ វាបានបង្ហាញផងដែរថា តើលំនៅស្ថាន ប៉ុន្មាន មាន ភ្លើងអគ្គិសនី ឬ អាកុយនិងមានទូរទស្សន៍ប្រើប្រាស់ ។

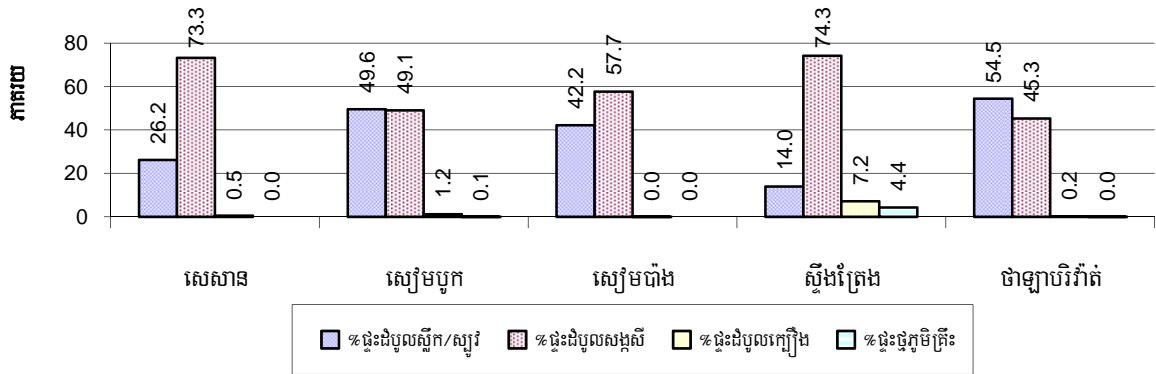
ប្រភេទលំនៅស្ថាន	2006	2007	2008	
	%	%	%	ចំនួន
ផ្ទះដំបូលប្រក់ស្បូវ ស្លឹក	43 %	41 %	38 %	7,121 ផ្ទះ
ផ្ទះដំបូលប្រក់សង្កសី ហ្វីប្រូស៊ីម៉ង់ត៍	54 %	56 %	59 %	11,251 ផ្ទះ
ផ្ទះដំបូលក្បឿង	2 %	2 %	2 %	392 ផ្ទះ
ផ្ទះថ្មល្វែង( ច្រើនគ្រួសាររស់នៅ)	0 %	0 %	0 %	6 ផ្ទះ
ផ្ទះថ្ម ផ្ទះល្វែង( មួយគ្រួសាររស់នៅ)	1 %	1 %	1 %	210 ផ្ទះ
ផ្ទះភូមិគ្រឹះ	0 %	0 %	0 %	0 ផ្ទះ
ផ្ទះមានបណ្តាញអគ្គិសនីប្រើប្រាស់	18 %	18 %	18 %	3,359 ផ្ទះ
ផ្ទះដែលប្រើប្រាស់អំពូលបំភ្លឺដោយអាកុយ	15 %	19 %	21 %	3,892 ផ្ទះ
ផ្ទះមានទូរទស្សន៍ប្រើប្រាស់	17 %	20 %	24 %	4,486 ផ្ទះ

**សម្គាល់:** គណនាធ្វើបន្តិចម្តងៗសរុប ។

#### ៥.៣.២ ស្ថានភាពគ្រួសារដែលរស់នៅលើដីសាធារណៈ ឬគ្មានលំនៅស្ថានជាអចិន្ត្រៃយ៍

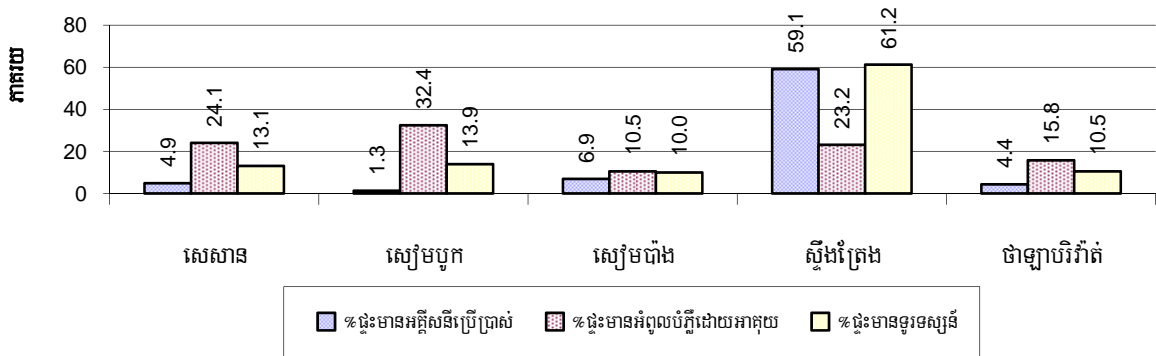
ស្ថានភាពរស់នៅ	2006	2007	2008
គ្រួសារដែលមានផ្ទះនៅលើដីសាធារណៈ	277 គ្រួសារ	237 គ្រួសារ	384 គ្រួសារ
ប្រជាជនដែលគ្មានលំនៅស្ថានជាអចិន្ត្រៃយ៍	57 នាក់	46 នាក់	39 នាក់

**៥.៣.៣ ភាគរយប្រជាជនដែលរស់នៅមានសំនៅស្ថានពិតប្រាកដ តាមបណ្តាស្រុកក្នុងឆ្នាំ២០០៨**



សម្គាល់: គណនាធ្វើបន្តិចត្រួតពិនិត្យផ្ទះសំណាក់សរុបក្នុងស្រុកនីមួយៗ ។

**៥.៣.៤ ភាគរយផ្ទះដែលមានភ្លើងអគ្គិសនី អាកុយ និងទូរទស្សន៍ តាមបណ្តាស្រុក ក្នុងឆ្នាំ២០០៨**



សម្គាល់: គណនាធ្វើបន្តិចត្រួតពិនិត្យផ្ទះសំណាក់សរុបក្នុងស្រុកនីមួយៗ ។

**៥.៣.៥ ប្រភេទឃោរ/គ្រឿងយន្ត និងសមាមាត្រជាមួយចំនួនគ្រួសារ ឆ្នាំ២០០៦-២០០៨**

តារាងនេះបង្ហាញពីចំនួនគ្រួសារក្នុងយានយន្ត ក្នុងខេត្ត ។ កូឡោនចុងក្រោយបង្ហាញពីចំនួនសរុបនៃប្រភេទឃោរយន្តនីមួយៗ ក្នុងខេត្តសម្រាប់ឆ្នាំ ២០០៨ ។

បរិយាយ	2006	2007	2008	
	សមាមាត្រ	សមាមាត្រ	សមាមាត្រ	ចំនួន
កង់/កង់រឹម៉ក	3	2	3	7,767
រទេះគោ/រទេះសេះ	9	8	9	2,343
ម៉ូតូ/ម៉ូតូរឹម៉ក	5	4	3	6,789
ម៉ូតូកង់ប៊ី (ត្រីចក្រយានយន្ត)	N/A	20,042	10,410	2
<b>មធ្យោបាយដឹកជញ្ជូនផ្សេងៗ</b>				
ចំនួនរថយន្តសរុប	49	47	36	571
រថយន្តកែច្នៃក្នុងស្រុក	447	426	251	83
រថយន្តដឹកជញ្ជូនទំនិញ	260	196	171	122

សៀវភៅទិន្នន័យខេត្ត ឆ្នាំ២០០៩: ស្ថានភាពខេត្ត

បរិយាយ	2006 សមាមាត្រ	2007 សមាមាត្រ	2008	
			សមាមាត្រ	ចំនួន
រថយន្តល្អលើកអ្នកដំណើរ	768	835	631	33
រថយន្តសំរាប់ប្រើប្រាស់ក្នុងគ្រួសារ	77	79	63	333
<b>មធ្យោបាយភ្ជួរស្រែ</b>				
ត្រាក់ទ័រ(ភ្ជួរស្រែ)	2,401	2,505	612	34
គោយន្ត(ភ្ជួរស្រែ)	71	52	39	528
<b>គ្រឿងយន្តគ្រឿងចក្រផ្សេងៗ</b>				
គ្រឿងយន្ត គ្រឿងចក្រផ្សេងៗ	256	911	631	33
<b>មធ្យោបាយដឹកជញ្ជូនផ្លូវទឹក</b>				
ទូកចែវ/អុំ	4	5	6	3,708
ទូកម៉ាស៊ីននិងកាណូតសរុប	7	6	6	3,247
ទូកម៉ាស៊ីននិងកាណូតសំរាប់នេសាទ	7	7	7	3,043
ទូកម៉ាស៊ីននិងកាណូតសំរាប់ដឹកអ្នកដំណើរ	492	282	237	88
ទូកម៉ាស៊ីននិងកាណូតសំរាប់ដឹកទំនិញ	89	73	179	116

**សម្គាល់:** សមាមាត្រគ្រួសារច្រើន គឺជាផលចែករវាងចំនួនគ្រួសារសរុបជាមួយចំនួនយាន/គ្រឿងយន្តសរុបតាមប្រភេទនីមួយៗ(ជួរដេក) ។  
ដែលតួលេខនេះប្រើប្រាស់សំរាប់បញ្ជាក់ថា ប៉ុន្មានគ្រួសារ ទើបមានសម្ភារៈប្រភេទនោះ១គ្រឿង ។

## ៦. សេដ្ឋកិច្ច និងហេដ្ឋារចនាសម្ព័ន្ធ

### ៦.១ ប្រភេទផ្លូវ ពិតជាម៉ែត្រ ឆ្នាំ២០០៦-២០០៨

បរិយាយ	2006	2007	2008
ផ្លូវបេតុងកៅស៊ូ	0 ម	0 ម	0 ម
ផ្លូវក្រាលកៅស៊ូ (DBST, MAKADAM)	0 ម	0 ម	1,180 ម
ផ្លូវក្រាលបេតុង	0 ម	0 ម	0 ម
ផ្លូវលំក្រាលក្រសក្រហម ខ្សាច់ភ្នំ	73,956 ម	206,113 ម	35,015 ម
ផ្លូវលំដីស (លើកដីសរុប)	4,542 ម	49,464 ម	4,500 ម
ផ្លូវលំធម្មតា (មិនទាន់លើកដី)	54,238 ម	58,024 ម	132,601 ម

### ៦.២ ល្អដោះទឹកក្រខក់ពិតជាម៉ែត្រ ឆ្នាំ២០០៦-២០០៨

បរិយាយ	ប្រវែងល្អដោះទឹកក្រខក់		
	2006	2007	2008
<b>សរុបប្រវែងល្អ មានអង្កត់ធ្នូត ៣០-៥០ ស.ម</b>	5 ម	69 ម	42 ម
ប្រវែងល្អ អង្កត់ធ្នូត ៣០-៥០ ស.ម-ត្រូវការសង់ថ្មី	49 ម	63 ម	5 ម
ប្រវែងល្អ អង្កត់ធ្នូត ៣០-៥០ ស.ម-ត្រូវជួសជុល	0 ម	0 ម	0 ម
<b>សរុបប្រវែងល្អ មានអង្កត់ធ្នូត ៦០-១០០ ស.ម</b>	152 ម	188 ម	89 ម
ប្រវែងល្អ អង្កត់ធ្នូត ៦០-១០០ ស.ម-ត្រូវការសង់ថ្មី	32 ម	110 ម	75 ម
ប្រវែងល្អ អង្កត់ធ្នូត ៦០-១០០ ស.ម-ត្រូវជួសជុល	0 ម	0 ម	0 ម
<b>សរុបប្រវែងល្អ អង្កត់ធ្នូតធំជាង ១០០ ស.ម</b>	71 ម	35 ម	0 ម
ប្រវែងល្អ អង្កត់ធ្នូតលើស ១០០ ស.ម-ត្រូវការសង់ថ្មី	9 ម	86 ម	0 ម
ប្រវែងល្អ អង្កត់ធ្នូតលើស១០០ ស.ម-ត្រូវជួសជុល	0 ម	0 ម	0 ម

### ៦.៣ ប្រភេទសំណង់ដោះទឹក និងស្ពាន

ប្រភេទសំណង់	2006		2007		2008	
	កន្លែង	ប្រវែង	កន្លែង	ប្រវែង	កន្លែង	ប្រវែង
លូទោល	90	405 ម	100	441 ម	97	570 ម
លូភ្លោះ	13	78 ម	18	114 ម	17	171 ម
លូទ្រីប (លូជ្រុង)	3	17 ម	1	10 ម	4	47 ម
ស្ពានលើ	77	1,822 ម	52	1,312 ម	47	1,196 ម
ស្ពានបេតុង	3	56 ម	1	32 ម	3	155 ម
ស្ពានដែកបាឡេ	1	80 ម	1	85 ម	3	155 ម
សំណង់បង្ហូរទឹក	0	0 ម	0	0 ម	3	2,045 ម

**៦.៤ សេវាកម្មនានាក្នុងខេត្ត**

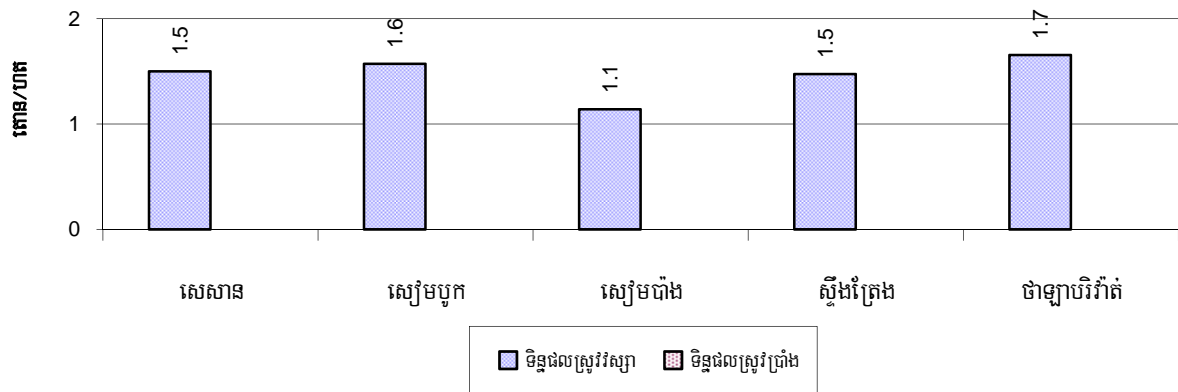
បរិយាយ	ចំនួនកន្លែងតាមឆ្នាំ		
	2006	2007	2008
<b>សាធារណៈ</b>			
ស្ថានីយម៉ាស៊ីនភ្លើងអគ្គិសនី	30	75	5
មន្ទីរព្យាបាល	3	3	4
<b>ឯកជន</b>			
កន្លែងជួសជុលកង់ ម៉ូតូ	50	59	128
កន្លែងជួសជុលគ្រឿងយន្តនិងឧបករណ៍កសិកម្ម	5	5	6
កន្លែងជួសជុលគ្រឿងអេឡិចត្រូនិក	14	14	14
កន្លែងសាកបញ្ចូលភ្លើងអាកុយ	89	94	83
កន្លែងសិប្បកម្មធ្វើគ្រឿងសង្ហារឹមអំពិលើនិងអនុផលព្រៃឈើ	28	24	35
កន្លែងសិប្បកម្ម (ផ្សេងៗក្រៅពីគ្រឿងសង្ហារឹម )	17	20	15
សេវាកម្មខ្នាតតូច ( កាត់សក់ បំរើទូរស័ព្ទ ម៉ាស្សា កាវ៉ាអូខេ )	99	87	85
អាជីវកម្មខ្នាតតូច ( លក់បាយ គ្រឿងទេស ភេសជ្ជៈ :..... )	44	94	98
ម៉ាស៊ីនកិនស្រូវខ្នាតតូច	988	1,279	1,199
ម៉ាស៊ីនកិនស្រូវខ្នាតធ្ងម	3	3	4
ផ្សារខ្នាតតូច	3	2	3
ផ្សារខ្នាតធំ	1	0	0
កន្លែងសិប្បកម្មបិតស្រា	62	86	99
ឱសថស្ថាន និងឱសថស្ថានរង	17	11	13
សណ្ឋាគារ	3	3	4
ផ្ទះសំណាក់	8	10	18
ភោជនីយដ្ឋាន	8	8	11
ស្ថានីយប្រេងឥន្ធនៈ	5	5	6

**៦.៥ កសិកម្ម**

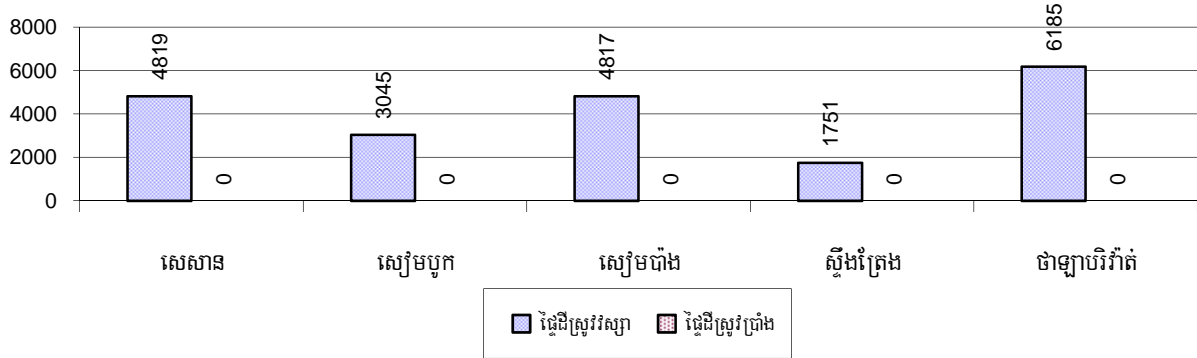
**៦.៥.១ ការបង្កើនផលស្រូវក្នុងខេត្ត ឆ្នាំ២០០៦-២០០៨**

បរិយាយ	2006	2007	2008
ផ្ទៃដីបង្កើនផលស្រូវប្រាំងសរុប	10 ហិ.ត	0 ហិ.ត	0 ហិ.ត
ផ្ទៃដីដាំដុះជាក់ស្តែង	0 ហិ.ត	0 ហិ.ត	0 ហិ.ត
% ផ្ទៃដីស្រូវប្រាំងបានដាំ	0%	-%	-%
បរិមាណផលស្រូវប្រាំងសរុប	- ត	- ត	- ត
ទិន្នផលជាមធ្យម	- ត/ហិ.ត	- ត/ហិ.ត	- ត/ហិ.ត
ផ្ទៃដីបង្កើនផលស្រូវវិស្សាសរុប	23,137 ហិ.ត	22,961 ហិ.ត	23,750 ហិ.ត
ផ្ទៃដីដាំដុះជាក់ស្តែង	20,591 ហិ.ត	21,653 ហិ.ត	20,616 ហិ.ត
% ផ្ទៃដីស្រូវវិស្សាបានដាំ	89 %	94%	87%
បរិមាណផលស្រូវវិស្សាសរុប	30,886.65 ត	34,064.48 ត	31,105.91 ត
ទិន្នផលជាមធ្យម	1.5 ត/ហិ.ត	1.6 ត/ហិ.ត	1.5 ត/ហិ.ត
ផ្ទៃដីបង្កើនផលស្រូវបង្កើនរដូវសរុប	8,617 ហិ.ត	1,390 ហិ.ត	0 ហិ.ត
បរិមាណផលស្រូវបង្កើនរដូវជាក់ស្តែង	12,440 ហិ.ត	- ហិ.ត	- ហិ.ត
ទិន្នផលជាមធ្យម	1.5 ត/ហិ.ត	- ត/ហិ.ត	- ត/ហិ.ត
ផ្ទៃដីស្រូវចំការជាក់ស្តែង	2,309 ហិ.ត	3,133 ហិ.ត	4,332 ហិ.ត
បរិមាណផលស្រូវចំការសរុប	2,612 ត	3,866 ត	4,921 ត
ទិន្នផលជាមធ្យម	1.1 ត/ហិ.ត	1.2 ត/ហិ.ត	1.1 ត/ហិ.ត

**៦.៥.២ ទិន្នផលស្រូវវិស្សា និងប្រាំងប៉ាន់ស្មានជាមធ្យមអិតជាពោធិក្នុង១ឯកតា តាមស្រុកក្នុងឆ្នាំ២០០៨**



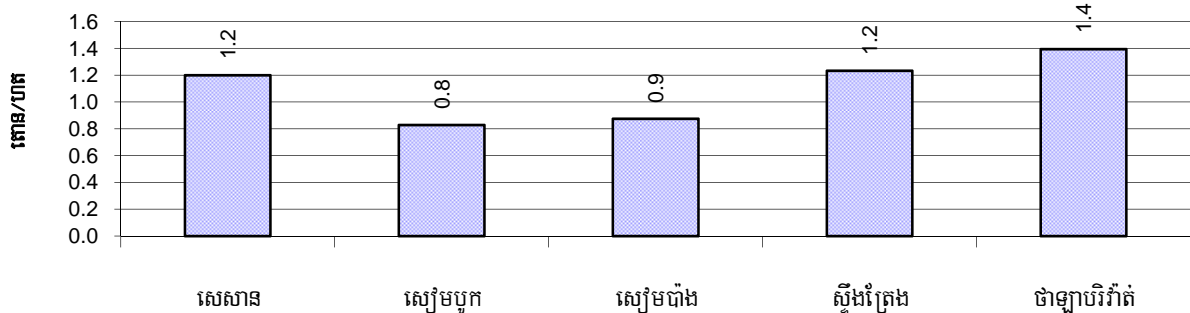
**៦.៥.៣ ផ្ទៃដីបង្កើនស្រូវប្រាំង និងវស្សាគិតជាលិកតា តាមស្រុកក្នុងឆ្នាំ២០០៨**



**៦.៥.៤ ទិន្នផលស្រូវបង្កើនផ្ទៃដីវស្សាគិតជាតោនក្នុង១លិកតា តាមស្រុកក្នុងឆ្នាំ២០០៨**

(មិនមានទិន្នន័យដែលផ្តល់អោយទេនៅក្នុងឆ្នាំ២០០៨ នេះ)

**៦.៥.៥ ទិន្នផលស្រូវប្រាំងការបង្កើនផ្ទៃដីវស្សាគិតជាតោនក្នុង១លិកតា តាមស្រុកក្នុងឆ្នាំ២០០៨**

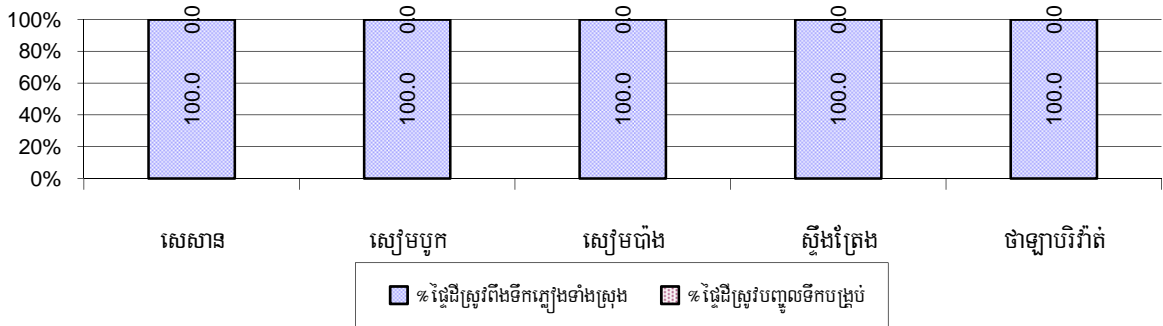


**៦.៥.៦ ផ្ទៃដីស្រោចស្រពនៅវស្សា ឆ្នាំ២០០៦-២០០៨**

បរិយាយ		2006	2007	2008	
		%	%	%	ចំនួន
សរុបផ្ទៃដីស្រូវពឹងទឹកភ្លៀងទាំងស្រុង		97%	100%	100 %	20,616 ហិ.ត
ភាគរយផ្ទៃដីដែលបានបញ្ចូលទឹកបង្រួប និងផ្ទៃដីសម្រាប់ឆ្នាំ២០០៨		3 %	0 %	0 %	0 ហិ.ត
ក្នុងនោះ ពីប្រភព:	ប្រឡាយ-ទំនប់	7 %	71 %	- %	0 ហិ.ត
	ទន្លេ ស្ទឹង បឹង អូរ ត្រពាំង	93 %	29 %	- %	0 ហិ.ត
	ប្រភពទឹកអណ្តូងខ្ទង	0 %	0 %	- %	0 ហិ.ត
	ប្រភពទឹកស្រះជីក	0 %	0 %	- %	0 ហិ.ត

**៦.៥.៧ ប្រភពទឹកសម្រាប់ការបង្កបង្កើនផលស្រូវវស្សា តាមបណ្តាស្រុកក្នុងឆ្នាំ២០០៨**

ក្រាហ្វិចនេះបង្ហាញពីភាគរយនៃការបង្កបង្កើនផលស្រូវវស្សាដែលទទួលបានទឹកពីទឹកភ្លៀង និងប្រព័ន្ធធារាសាស្ត្រ ។



**៦.៥.៨ គ្រួសារទទួលបានទឹកស្រោចស្រែ**

បរិយាយ	2006	2007	2008	
	%	%	%	ចំនួន
គ្រួសារទទួលបានទឹកពីធារាសាស្ត្រ	1%	0%	0%	0 គ្រួសារ
គ្រួសារទទួលបានទឹកពីអណ្តូងស្រោចស្រែ	0%	0%	0%	0 គ្រួសារ

សម្គាល់: ភាគរយគណនាផលធៀបចំនួនគ្រួសារសរុបជាកសិករធ្វើស្រែ ។

**៦.៥.៩ ចំនួនអណ្តូងស្រោចស្រែ ឆ្នាំ២០០៦-២០០៨**

បរិយាយ	2006	2007	2008
ចំនួនអណ្តូងស្រោចស្រែ	3 អណ្តូង	0 អណ្តូង	0 អណ្តូង

**៦.៥.១០ ភាគរយគ្រួសារទទួលបានទឹកពីប្រព័ន្ធធារាសាស្ត្រសម្រាប់ការបង្កបង្កើនផលស្រូវវស្សា តាមស្រុក**

(មិនមានទិន្នន័យបង្ហាញទេនៅក្នុងឆ្នាំ២០០៨)

**៦.៥.១១ អណ្តូងស្រោចស្រែ តាមបណ្តាស្រុកក្នុងឆ្នាំ២០០៨**

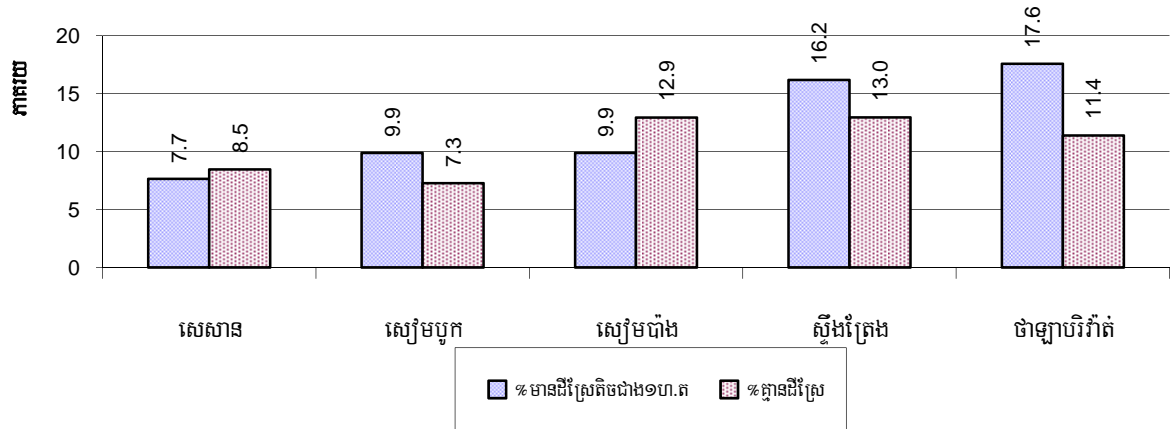
(មិនមានទិន្នន័យបង្ហាញទេនៅក្នុងឆ្នាំ២០០៨)

**៦.៥.១២ គ្រួសារកសិករមានដីស្រែតិចជាង១ហិកតា**

បរិយាយ	2006	2007	2008	
	%	%	%	ចំនួន
គ្រួសារដែលមានដីស្រែតិចជាងមួយហិកតា	24%	11%	12%	2,070 គ្រួសារ
គ្រួសារដែលគ្មានដីស្រែ	16%	11%	10%	1,731 គ្រួសារ

សម្គាល់: គណនាតាមចំនួនគ្រួសារសរុប ដែលមានដីស្រែ ។

**៦.៥.១៣ ភាគរយគ្រួសារកសិករមានដីស្រែតិចជាង១ហិកតា និងគ្មានដីស្រែផ្ទាល់ខ្លួនតាមស្រុក ឆ្នាំ២០០៨**

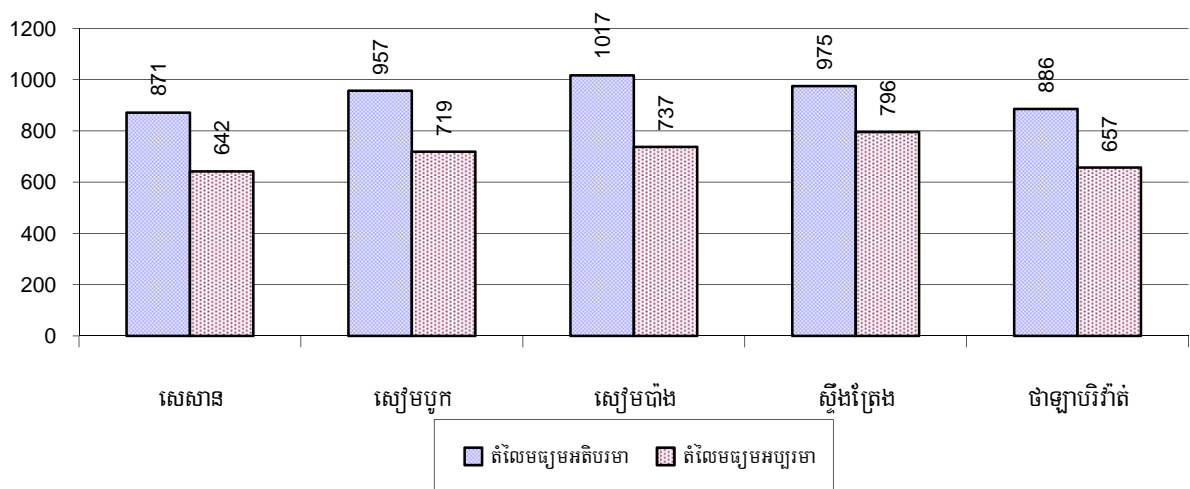


សម្គាល់: គណនាផ្អែកលើមូលដ្ឋាននៃចំនួនគ្រួសារសរុបដែលជាកសិករ ។

**៦.៥.១៤ តំលៃស្រូវលក់ចេញជាមធ្យម ឆ្នាំ២០០៦-២០០៨**

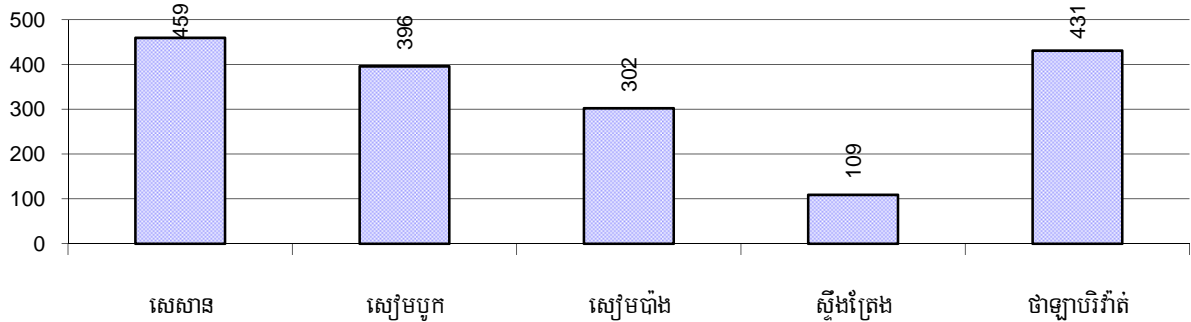
បរិយាយ	2006	2007	2008
តំលៃលក់ស្រូវចេញជាអតិបរមា	511 រៀល/គ.ក្រ	667 រៀល/គ.ក្រ	927 រៀល/គ.ក្រ
តំលៃលក់ស្រូវចេញជាអប្បបរមា	405 រៀល/គ.ក្រ	538 រៀល/គ.ក្រ	695 រៀល/គ.ក្រ
តំលៃលក់ស្រូវចេញជាមធ្យម	458 រៀល/គ.ក្រ	602 រៀល/គ.ក្រ	811 រៀល/គ.ក្រ
បរិមាណផលស្រូវជាមធ្យមក្នុង១នាក់	467 គ.ក្រ/នាក់	408 គ.ក្រ/នាក់	339 គ.ក្រ/នាក់

**៦.៥.១៥ តំលៃស្រូវលក់ចេញជាអប្បបរមានិងអតិបរិមា គិតជាសៀលក្នុង១គ.ក្រ តាមស្រុក ក្នុងឆ្នាំ២០០៨**



### ៦.៥.១៦ ផលិតផលស្រូវគិតជាគ.ក្រក្នុងមនុស្សម្នាក់ តាមបណ្តាស្រុក ក្នុងឆ្នាំ២០០៨

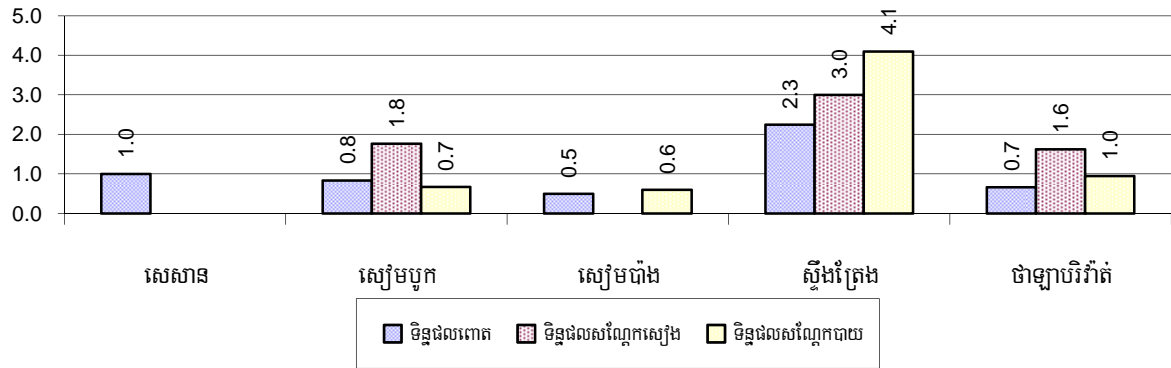
ក្រាហិចនេះបង្ហាញពីផលិតផលស្រូវប៉ុន្មានត្រូវបានផលិតក្នុង១ឆ្នាំ ក្នុងស្រុក គិតជាគ.ក្រក្នុងមនុស្សម្នាក់ ។



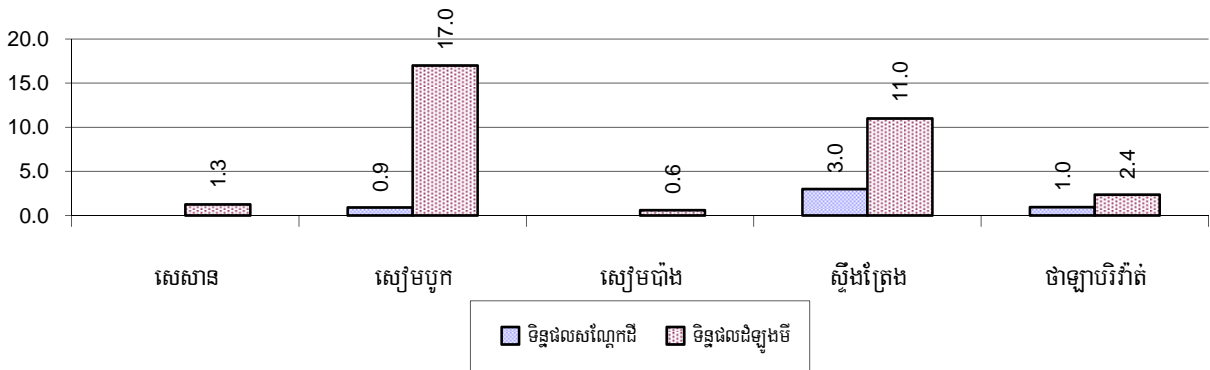
### ៦.៥.១៧ ទិន្នផលដំណាំផ្សេងៗ ឆ្នាំ២០០៦-២០០៨

ប្រភេទដំណាំ	2006	2007	2008
ផ្លែដីបានដាំដំណាំពោត	307 ហិ.ត	105 ហិ.ត	79 ហិ.ត
ទិន្នផលជាមធ្យម ( ប៉ាន់ស្មាន ត/ហិ.ត)	1.3 ត/ហិ.ត	1.3 ត/ហិ.ត	1.0 ត/ហិ.ត
បរិមាណផល ( ប៉ាន់ស្មាន តោន)	390 ត	141 ត	82 ត
ផ្លែដីបានដាំដំណាំសណ្តែកសៀង	70 ហិ.ត	436 ហិ.ត	1,350 ហិ.ត
ទិន្នផលជាមធ្យម( ប៉ាន់ស្មាន ត/ហិ.ត)	1.6 ត/ហិ.ត	1.7 ត/ហិ.ត	1.9 ត/ហិ.ត
បរិមាណផល( ប៉ាន់ស្មាន តោន)	113 ត	736 ត	2,498 ត
ផ្លែដីបានដាំដំណាំសណ្តែកបាយ	87 ហិ.ត	100 ហិ.ត	148 ហិ.ត
ទិន្នផលជាមធ្យម( ប៉ាន់ស្មាន ត/ហិ.ត)	1.6 ត/ហិ.ត	1.4 ត/ហិ.ត	1.5 ត/ហិ.ត
បរិមាណផល( ប៉ាន់ស្មាន តោន)	143 ត	142 ត	216 ត
ផ្លែដីបានដាំដំណាំសណ្តែកដី	13 ហិ.ត	14 ហិ.ត	25 ហិ.ត
ទិន្នផលជាមធ្យម( ប៉ាន់ស្មាន ត/ហិ.ត)	1.2 ត/ហិ.ត	1.0 ត/ហិ.ត	1.2 ត/ហិ.ត
បរិមាណផល( ប៉ាន់ស្មាន តោន)	16 ត	14 ត	29 ត
ផ្លែដីបានដាំដំណាំដំឡូងមី	26 ហិ.ត	33 ហិ.ត	1,414 ហិ.ត
ទិន្នផលជាមធ្យម( ប៉ាន់ស្មាន ត/ហិ.ត)	3.9 ត/ហិ.ត	12.8 ត/ហិ.ត	7.1 ត/ហិ.ត
បរិមាណផល( ប៉ាន់ស្មាន តោន)	102 ត	419 ត	10,028 ត
ផ្លែដីបានដាំដំណាំដំឡូងជ្វា	19 ហិ.ត	22 ហិ.ត	16 ហិ.ត
ទិន្នផលជាមធ្យម( ប៉ាន់ស្មាន ត/ហិ.ត)	1.2 ត/ហិ.ត	1.1 ត/ហិ.ត	1.0 ត/ហិ.ត
បរិមាណផល( ប៉ាន់ស្មាន តោន)	22 ត	23 ត	16 ត
ផ្លែដីបានដាំដំណាំល្ង	9 ហិ.ត	36 ហិ.ត	47 ហិ.ត
ទិន្នផលជាមធ្យម( ប៉ាន់ស្មាន ត/ហិ.ត)	1.4 ត/ហិ.ត	1.3 ត/ហិ.ត	1.0 ត/ហិ.ត
បរិមាណផល( ប៉ាន់ស្មាន តោន)	12 ត	46 ត	48 ត

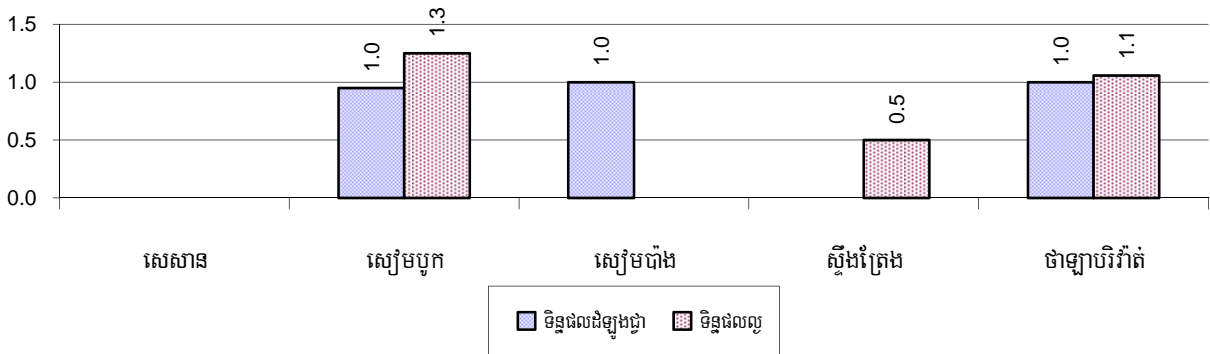
**៦.៥.១៨ ទិន្នផលដំណាំពោត សណ្តែកសៀង សណ្តែកបាយ(ត/ល.ត) តាមស្រុកក្នុងឆ្នាំ២០០៨**



**៦.៥.១៩ ទិន្នផលដំណាំសណ្តែកដី និងដំឡូងមី(ត/ល.ត) តាមបណ្តាស្រុកក្នុងឆ្នាំ២០០៨**



**៦.៥.២០ ទិន្នផលដំណាំល្ងូ និងដំឡូងប្លា(ត/ល.ត) តាមបណ្តាក្រុងស្រុកក្នុងឆ្នាំ២០០៨**



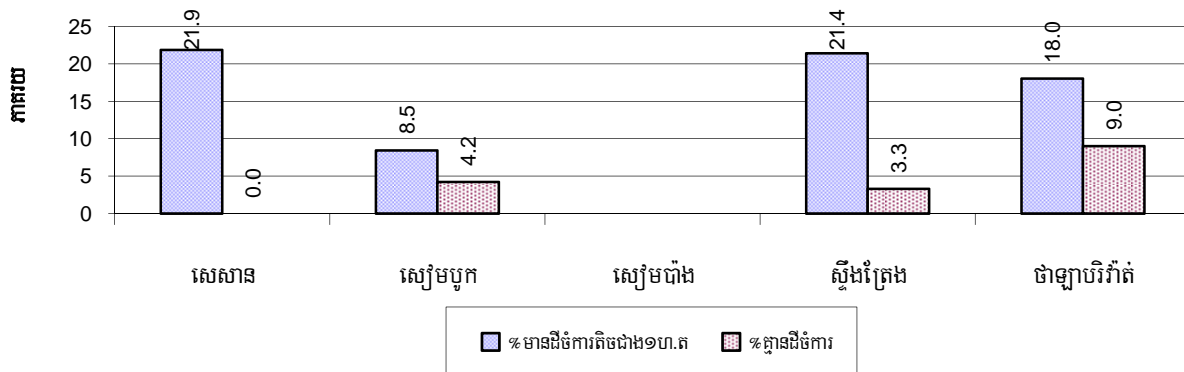
**៦.៥.២១ ភាគរយគ្រួសារកសិករមានដីចំការតិចជាង១ហិកតានិងគ្មានដីចំការផ្ទាល់ខ្លួន**

បរិយាយ	2006	2007	2008	
	%	%	%	ចំនួន
គ្រួសារដែលធ្វើចំការមានដីចំការតិចជាងមួយហិកតា	28%	20%	20%	160 គ្រួសារ
គ្រួសារដែលធ្វើចំការគ្មានដីចំការផ្ទាល់ខ្លួន	9%	7%	4%	34 គ្រួសារ

សម្គាល់ ១ : គណនាជាភាគរយនៃចំនួនគ្រួសារសរុបដែលមានមុខរបរសំខាន់គឺចំការ ។

សម្គាល់ ២ : ដីចំការគឺមិនមែនជីវ្រៃ ដូចជាដីដំណាំផ្សេងៗ ។

**៦.៥.២២ ភាគរយគ្រួសារកសិករមានដីធ្លីចំនួន១ហិកតានិងគ្មានដីធ្លីចំនួន១ហិកតា តាមស្រុក ឆ្នាំ២០០៨**



**សម្គាល់:** ភាគរយគ្រួសារកសិករមានដីធ្លីចំនួន១ហិកតា និងគ្មានដីធ្លីចំនួន១ហិកតា ជាភាគរយធៀបតែជាមួយគ្រួសារប្រកបរបរដំណាំ ចំការ ចំបងប៉ុណ្ណោះ មិនមែនធៀបជាមួយគ្រួសារសរុបទាំងអស់ក្នុងក្រុងស្រុកឡើយ ។

**៦.៥.២៣ ភាគរយគ្រួសារចិញ្ចឹមគោ ឆ្នាំ២០០៦-២០០៨**

បរិយាយ	2006	2007	2008	
	%	%	%	ចំនួន
គ្រួសារចិញ្ចឹមគោ-ក្របីសរុប	58%	59%	59%	12,264 គ្រួសារ
គ្រួសារចិញ្ចឹមគោ-ក្របីជាកំលាំងអូសទាញ	52%	55%	54%	11,141 គ្រួសារ

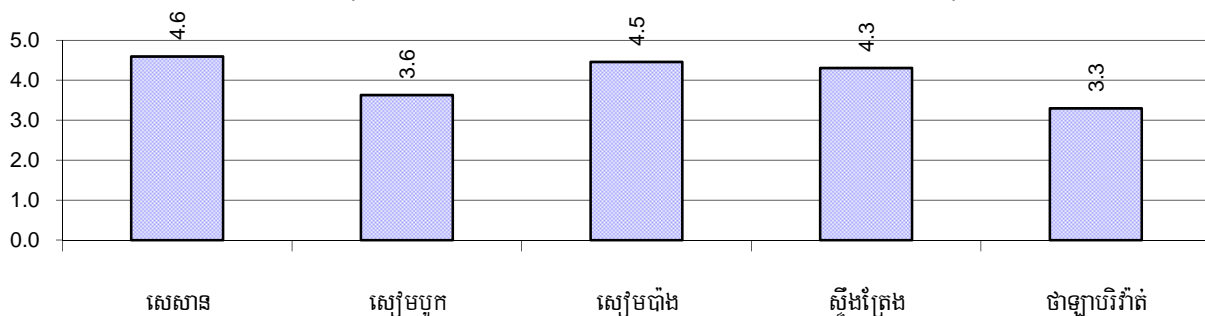
**សម្គាល់:** ភាគរយគ្រួសារចិញ្ចឹមគោ-ក្របី គិតធៀបជាមួយគ្រួសារសរុប ។

**៦.៥.២៤ ចំនួនគោ-ក្របីចិញ្ចឹម ឆ្នាំ២០០៦-២០០៨**

បរិយាយ	2006	2007	2008
ចំនួនគោ-ក្របីសរុប	45,669 ក្បាល	49,542 ក្បាល	48,891 ក្បាល
ផលធៀបក្នុង១គ្រួសារជាមធ្យម	4.1 ក្បាល/គ្រួសារ	4.2 ក្បាល/គ្រួសារ	4 ក្បាល/គ្រួសារ

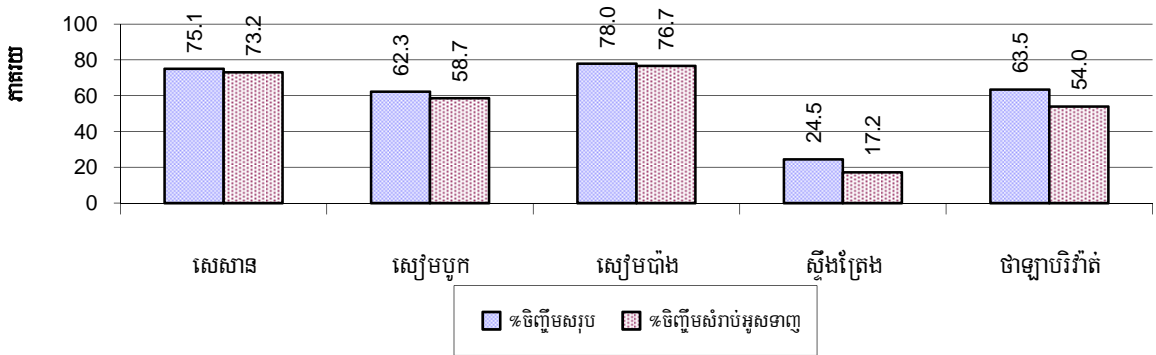
**សម្គាល់:** ផលធៀបចំនួនគោក្របី ជាមួយនិងគ្រួសារ គិតតែក្នុងរង្វង់គ្រួសារចិញ្ចឹមគោ-ក្របីប៉ុណ្ណោះ មិនគិតធៀបនឹងគ្រួសារសរុបឡើយ ។

**៦.៥.២៥ ផលធៀបគោ-ក្របីក្នុងមួយគ្រួសារ(ក្បាល/គ្រួសារ) តាមបណ្តាក្រុងស្រុក ក្នុងឆ្នាំ២០០៨**



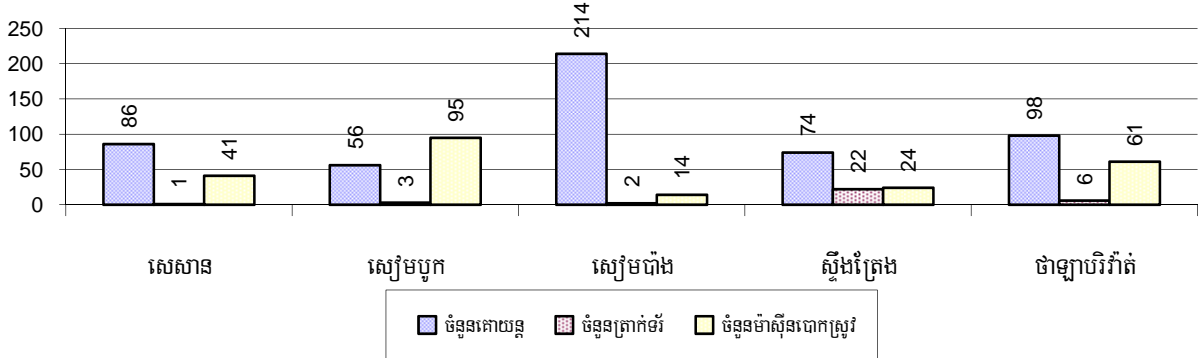
**សម្គាល់:** ផលធៀបចំនួនគោក្របី ជាមួយនិងគ្រួសារ គិតតែក្នុងរង្វង់គ្រួសារចិញ្ចឹមគោ-ក្របីប៉ុណ្ណោះ មិនគិតធៀបនឹងគ្រួសារសរុបឡើយ ។

**៦.៥.២៦ ភាគរយគ្រួសារចិញ្ចឹមគោក្របីសរុប និងចិញ្ចឹមជាំកំឡាំងអូសទាញតាមស្រុក ក្នុងឆ្នាំ២០០៨**



**សម្គាល់:** ផលធៀបចំនួនគោក្របី ជាមួយនិងគ្រួសារ គិតតែក្នុងរង្វង់គ្រួសារចិញ្ចឹមគោ-ក្របីប៉ុណ្ណោះ មិនគិតធៀបនឹងគ្រួសារសរុបឡើយ ។

**៦.៥.២៧ ចំនួននិងប្រភេទគ្រឿងយន្តកសិកម្មដែលមានប្រើប្រាស់នៅតាមស្រុក ក្នុងឆ្នាំ២០០៨**

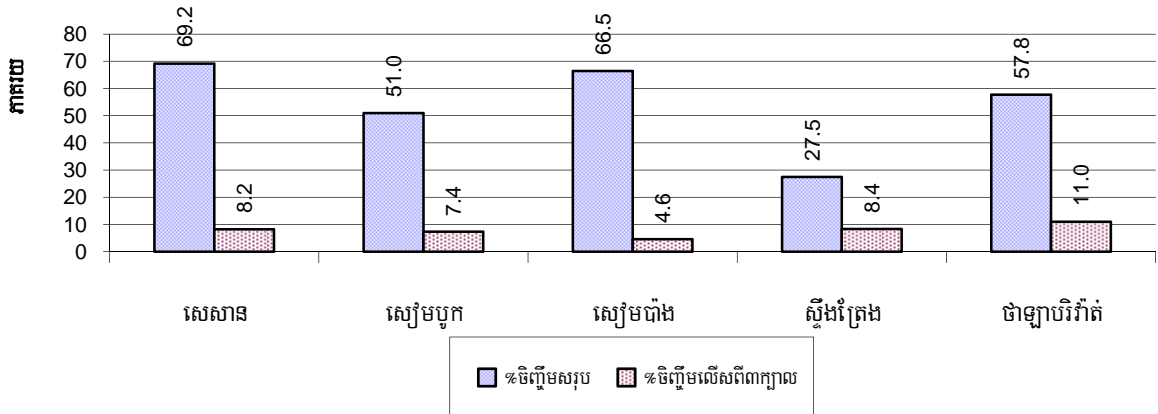


**៦.៥.២៨ គ្រួសារចិញ្ចឹមសត្វផ្សេងទៀតជាលក្ខណៈគ្រួសារ ឆ្នាំ២០០៦-២០០៨**

បរិយាយ	2006	2007	2008	
	%	%	%	ចំនួន
<b>គ្រួសារចិញ្ចឹមជ្រូកសរុប</b>	59%	53%	53%	11,090 គ្រួសារ
គ្រួសារចិញ្ចឹមជ្រូកលើសពី៣ក្បាល	13%	8%	8%	1,732 គ្រួសារ
<b>គ្រួសារចិញ្ចឹមមាន់សរុប</b>	81%	81%	82%	17,075 គ្រួសារ
គ្រួសារចិញ្ចឹមមាន់មេលើសពី៣ក្បាល	70%	69%	73%	15,257 គ្រួសារ
<b>គ្រួសារចិញ្ចឹមទាសរុប</b>	18%	17%	18%	3,692 គ្រួសារ
គ្រួសារចិញ្ចឹមទាមេលើសពី៥ក្បាល	11%	9%	11%	2,288 គ្រួសារ
<b>គ្រួសារចិញ្ចឹមពព-ចៀម</b>	0%	0%	0%	14 គ្រួសារ
<b>គ្រួសារចិញ្ចឹមសេះ</b>	0%	0%	0%	17 គ្រួសារ

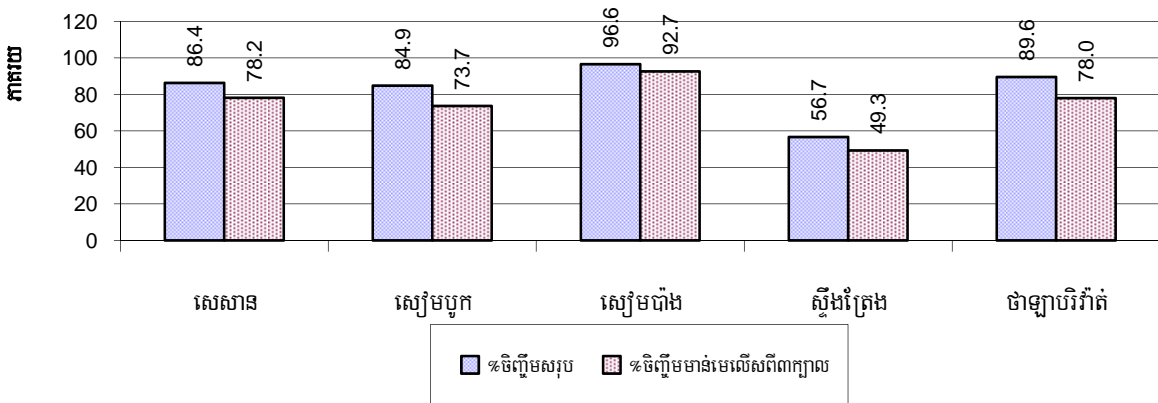
**សម្គាល់:** ភាគរយគ្រួសារចិញ្ចឹមសត្វគិតធៀបជាមួយគ្រួសារសរុប ។

**៦.៥.២៩ ភាគរយគ្រួសារចិញ្ចឹមប្រាកដតាមបណ្តាក្រុងស្រុក ក្នុងឆ្នាំ២០០៨**



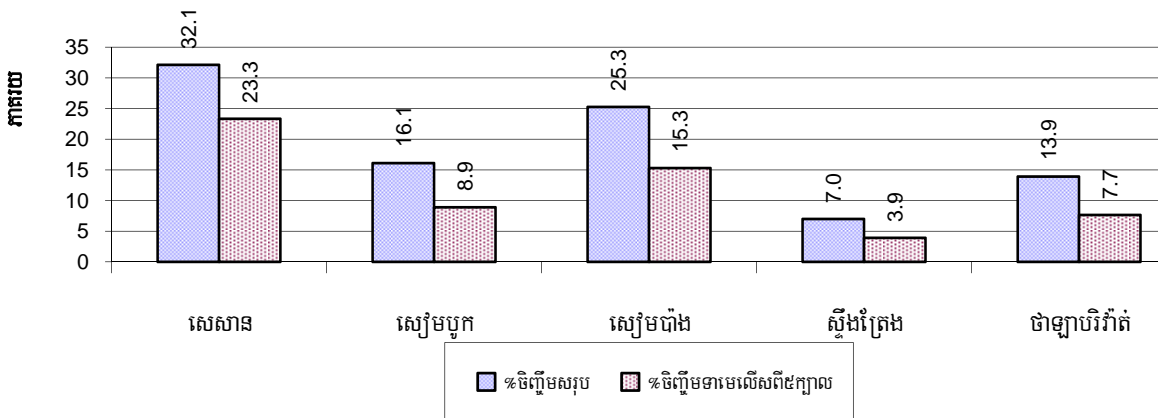
**សម្គាល់:** ភាគរយគ្រួសារចិញ្ចឹមប្រាកដគិតធៀបជាមួយគ្រួសារសរុបក្នុងស្រុក ។

**៦.៥.៣០ ភាគរយគ្រួសារចិញ្ចឹមមាន់តាមបណ្តាក្រុងស្រុក ក្នុងឆ្នាំ២០០៨**




**សម្គាល់:** ភាគរយគ្រួសារចិញ្ចឹមមាន់គិតធៀបជាមួយគ្រួសារសរុបក្នុងស្រុក ។

**៦.៥.៣១ ភាគរយគ្រួសារចិញ្ចឹមទាតាមបណ្តាក្រុងស្រុក ក្នុងឆ្នាំ២០០៨**



**សម្គាល់:** ភាគរយគ្រួសារចិញ្ចឹមទា គិតធៀបជាមួយគ្រួសារសរុបក្នុងស្រុក ។

**៦.៥.៣២ ភាគរយគ្រួសារចិញ្ចឹមសេះ និងពពែ/ចៀម តាមបណ្តាក្រុងស្រុក ក្នុងឆ្នាំ២០០៨**

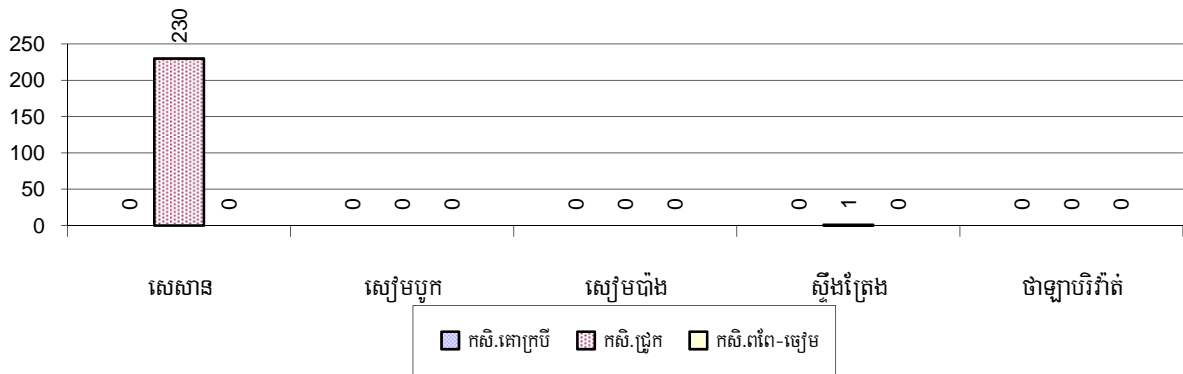


**សម្គាល់:** ភាគរយគ្រួសារចិញ្ចឹមសេះ និងពពែ/ចៀម គិតធៀបជាមួយគ្រួសារសរុប ។

**៦.៥.៣៣ ចំនួនកសិដ្ឋានចិញ្ចឹមសត្វ ឆ្នាំ២០០៦-២០០៨**

បរិយាយ	2006	2007	2008
ចំនួនកសិដ្ឋានចិញ្ចឹមគោ-ក្របី	3 កសិដ្ឋាន	0 កសិដ្ឋាន	0 កសិដ្ឋាន
ចំនួនកសិដ្ឋានចិញ្ចឹមជ្រូក	36 កសិដ្ឋាន	0 កសិដ្ឋាន	231 កសិដ្ឋាន
ចំនួនកសិដ្ឋានចិញ្ចឹមពពែ-ចៀម	0 កសិដ្ឋាន	0 កសិដ្ឋាន	0 កសិដ្ឋាន
ចំនួនកសិដ្ឋានចិញ្ចឹមមាន់	28 កសិដ្ឋាន	0 កសិដ្ឋាន	0 កសិដ្ឋាន
ចំនួនកសិដ្ឋានចិញ្ចឹមទា	5 កសិដ្ឋាន	0 កសិដ្ឋាន	0 កសិដ្ឋាន

**៦.៥.៣៤ ចំនួនកសិដ្ឋានចិញ្ចឹមសត្វ តាមបណ្តាក្រុងស្រុក ក្នុងឆ្នាំ២០០៨**



**សម្គាល់:** ចំនួនកសិដ្ឋាននេះគិតជាកន្លែង ដែលកត់ត្រាដោយមេភូមិ ដោយពុំមានរាប់ចំនួនសត្វជាក់ស្តែងក្នុងកសិដ្ឋាននីមួយៗឡើយ ។

**៦.៥.៣៥ ចំនួនកសិដ្ឋានចិញ្ចឹមមាន់និងទាតាមបណ្តាក្រុងស្រុក ក្នុងឆ្នាំ២០០៨**

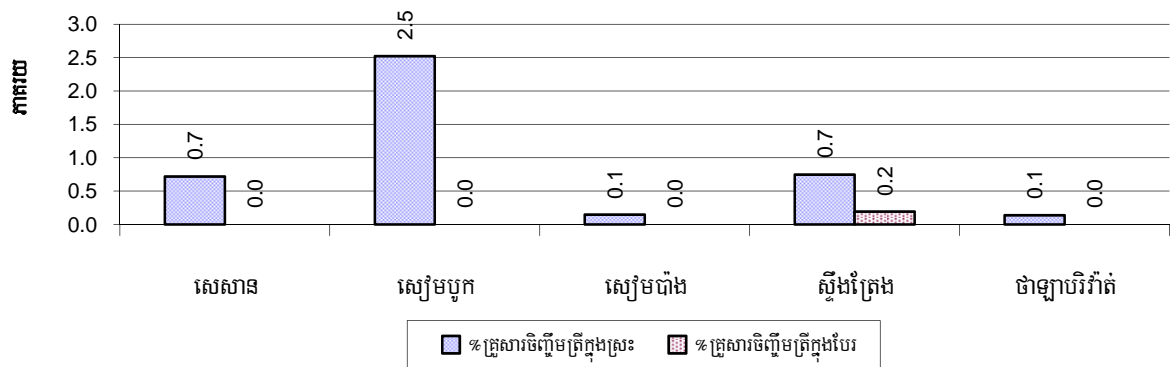
(មិនមានទិន្នន័យបង្ហាញទេនៅក្នុងឆ្នាំ២០០៨)

**៦.៥.៣៦ គ្រួសារចិញ្ចឹមត្រី ឆ្នាំ២០០៦-២០០៨**

បរិយាយ	2006	2007	2008
គ្រួសារចិញ្ចឹមត្រីសរុប	83 គ្រួសារ	126 គ្រួសារ	168 គ្រួសារ
%គ្រួសារចិញ្ចឹមត្រីសរុប	0%	1%	1%
គ្រួសារចិញ្ចឹមត្រីក្នុងស្រះ	60 គ្រួសារ	110 គ្រួសារ	159 គ្រួសារ
%គ្រួសារចិញ្ចឹមត្រីក្នុងស្រះ	0%	1%	1%
ចំនួនស្រះចិញ្ចឹមត្រី	62 ស្រះ	113 ស្រះ	167 ស្រះ
ចំនួនស្រះក្នុងមួយគ្រួសារ	1.0 ស្រះ/គ្រួសារ	1.0 ស្រះ/គ្រួសារ	1.1 ស្រះ/គ្រួសារ
គ្រួសារចិញ្ចឹមត្រីតាមបែ	23 គ្រួសារ	16 គ្រួសារ	9 គ្រួសារ
%គ្រួសារចិញ្ចឹមត្រីតាមបែ	0 %	0 %	0%
ចំនួនបែចិញ្ចឹមត្រី	23 បែ	16 បែ	9 បែ
ចំនួនបែត្រីក្នុងមួយគ្រួសារ	1.0 បែ/គ្រួសារ	1.0 បែ/គ្រួសារ	1.0 បែ/គ្រួសារ

**សម្គាល់:** ការប្រៀបធៀប គិតតែក្នុងចំណោមគ្រួសារដែលបានចិញ្ចឹមត្រីប៉ុណ្ណោះ មិនមែនធៀបជាមួយគ្រួសារសរុបឡើយ ។

**៦.៥.៣៧ ភាគរយគ្រួសារចិញ្ចឹមត្រីតាមបណ្តាក្រុងស្រុក ក្នុងឆ្នាំ២០០៨**



**សម្គាល់:** ភាគរយគ្រួសារចិញ្ចឹមត្រីគិតធៀបជាមួយគ្រួសារសរុបក្នុងស្រុក ។

**៦.៥.៣៨ កសិដ្ឋានចិញ្ចឹមបង្កា បង្កង ឆ្នាំ២០០៦-២០០៨**

បរិយាយ	2006	2007	2008
គ្រួសារចិញ្ចឹមបង្កា	0 គ្រួសារ	0 គ្រួសារ	0 គ្រួសារ
%គ្រួសារចិញ្ចឹមបង្កា	0%	0%	0%
សរុបក្រឡាផ្ទៃស្រែចិញ្ចឹមបង្កា	0 ស្រះ	0 ស្រះ	0 ស្រះ
គ្រួសារចិញ្ចឹមបង្កា	0 ហ.ត	0 ហ.ត	0 ហ.ត
ក្រឡាផ្ទៃស្រែចិញ្ចឹមបង្កាក្នុង១គ្រួសារ	- ហ.ត/គ្រួសារ	- ហ.ត/គ្រួសារ	- ហ.ត/គ្រួសារ

បរិយាយ	2006	2007	2008
គ្រួសារចិញ្ចឹមបង្កង	0 គ្រួសារ	0 គ្រួសារ	0 គ្រួសារ
% គ្រួសារចិញ្ចឹមបង្កង	0%	0%	0%
ចំនួនស្រះចិញ្ចឹមបង្កង	0 ស្រះ	0 ស្រះ	0 ស្រះ
ចំនួនស្រះចិញ្ចឹមបង្កងក្នុង១គ្រួសារ	- ស្រះ/គ្រួសារ	- ស្រះ/គ្រួសារ	- ស្រះ/គ្រួសារ
ចំនួនបែចិញ្ចឹមបង្កង	0 បែ	0 បែ	0 បែ
ចំនួនបែចិញ្ចឹមបង្កងក្នុង១គ្រួសារ	0 បែ/គ្រួសារ	0 បែ/គ្រួសារ	0 បែ/គ្រួសារ

**សម្គាល់:** ការប្រៀបធៀប គិតតែក្នុងចំណោមគ្រួសារដែលបានអនុវត្តវិធីវប្បកម្មប៉ុណ្ណោះ មិនមែនធៀបជាមួយគ្រួសារសរុបឡើយ ។

**៦.៥.៣៩ ចំនួនគ្រួសារចិញ្ចឹមបង្កង និងចំនួនស្រះតាមបណ្តាក្រុងស្រុក ក្នុងឆ្នាំ២០០៨**

(មិនមានទិន្នន័យបង្ហាញទេនៅក្នុងឆ្នាំ២០០៨)

**៦.៥.៤០ ចំនួនគ្រួសារចិញ្ចឹមបង្កង និងចំនួនស្រះនិងបែចិញ្ចឹមបង្កងតាមបណ្តាក្រុងស្រុក ក្នុងឆ្នាំ២០០៨**

(មិនមានទិន្នន័យបង្ហាញទេនៅក្នុងឆ្នាំ២០០៨)

## ៧. ផ្នែកសង្គមកិច្ច

### ៧.១ ការអប់រំ

#### ៧.១.១ កម្រិតមត្តេយ្យសិក្សាក្នុងខេត្ត ឆ្នាំ២០០៦-២០០៨

បរិយាយ	2006	2007	2008
ចំនួនកន្លែងមត្តេយ្យសហគមន៍	30 សាលា	51 សាលា	70 សាលា
ចំនួនបន្ទប់រៀនមត្តេយ្យសហគមន៍	30 បន្ទប់	44 បន្ទប់	76 បន្ទប់
ចំនួនថ្នាក់រៀនមត្តេយ្យសហគមន៍	83 ថ្នាក់	83 ថ្នាក់	79 ថ្នាក់
ចំនួនគ្រូបង្រៀនមត្តេយ្យសហគមន៍	80 នាក់	86 នាក់	84 នាក់
ចំនួនគ្រូបង្រៀនស្រីមត្តេយ្យសហគមន៍	80 ស្រ្តី	83 ស្រ្តី	84 ស្រ្តី
ចំនួនសាលាមត្តេយ្យរដ្ឋនិងឯកជន	14 សាលា	16 សាលា	16 សាលា
ចំនួនបន្ទប់រៀនមត្តេយ្យរដ្ឋនិងឯកជន	15 បន្ទប់	16 បន្ទប់	16 បន្ទប់
ចំនួនថ្នាក់រៀនមត្តេយ្យរដ្ឋនិងឯកជន	34 ថ្នាក់	16 ថ្នាក់	16 ថ្នាក់
ចំនួនគ្រូបង្រៀនមត្តេយ្យរដ្ឋនិងឯកជន	18 នាក់	19 នាក់	18 នាក់
ចំនួនគ្រូបង្រៀនស្រីមត្តេយ្យរដ្ឋនិងឯកជន	18 ស្រ្តី	19 ស្រ្តី	18 ស្រ្តី

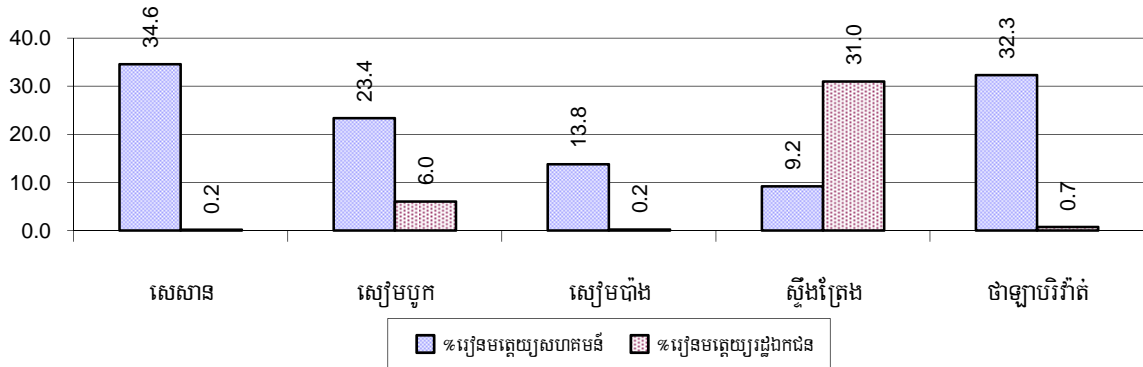
#### ៧.១.២ ភាគរយកុមារចុះឈ្មោះចូលរៀនកម្រិតមត្តេយ្យសិក្សា ឆ្នាំ២០០៦-២០០៨

តារាងនេះបង្ហាញពីភាគរយនៃកុមារសរុបអាយុ៣-៥ឆ្នាំចូលរៀនសាលាមត្តេយ្យ

បរិយាយ	2006	2007	2008	
	%	%	%	ចំនួន
កុមារសរុបអាយុ៣-៥ឆ្នាំរៀនថ្នាក់មត្តេយ្យ (ទាំងអស់)	34%	30%	29%	2,877 នាក់
កុមារអាយុ៣-៥ឆ្នាំរៀនថ្នាក់មត្តេយ្យសហគមន៍	31%	27%	24%	2,362 នាក់
កុមារអាយុ៣-៥ឆ្នាំរៀនថ្នាក់មត្តេយ្យរដ្ឋនិងឯកជន	3%	4%	5%	515 នាក់

សម្គាល់: ផលធៀបគិតជាមួយក្រុមអាយុសរុប ។

**៧.១.៣ ភាគរយកុមារអាយុពី៣-៥ឆ្នាំរៀនសាលាមត្តេយ្យតាមបណ្តាក្រុងស្រុក ក្នុងឆ្នាំ២០០៨**



**៧.១.៤ ស្ថានភាពកម្រិតសិក្សាសរុបរបស់មនុស្សចាស់ៗ ២០០៦-២០០៨**

**សារបាឋមសិក្សា**

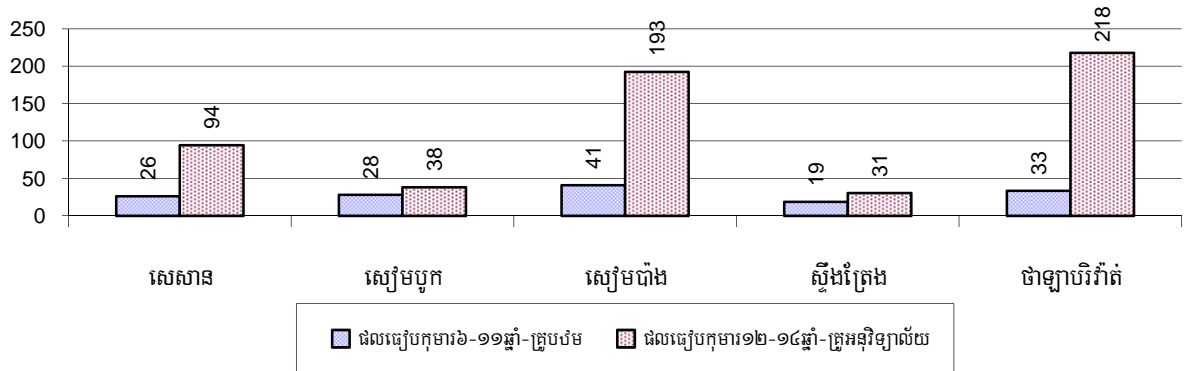
បរិយាយ	2006	2007	2008
ចំនួនសាលាកម្រិតបឋមសិក្សា	139 សាលា	142 សាលា	149 សាលា
ចំនួនបន្ទប់រៀនកម្រិតបឋមសិក្សា	490 បន្ទប់	484 បន្ទប់	497 បន្ទប់
ចំនួនថ្នាក់រៀនកម្រិតបឋមសិក្សា	654 ថ្នាក់	674 ថ្នាក់	701 ថ្នាក់
ចំនួនគ្រូបង្រៀនកម្រិតបឋមសិក្សា	535 នាក់	553 នាក់	575 នាក់
ផលធៀបកុមារអាយុ៦ទៅ១១ឆ្នាំធ្វើបន្តិចចំនួនសាលា	108	108	108
ផលធៀបកុមារអាយុ៦ទៅ១១ឆ្នាំធ្វើបន្តិចចំនួនបន្ទប់រៀន	31	32	32
ផលធៀបកុមារអាយុ៦ទៅ១១ឆ្នាំធ្វើបន្តិចចំនួនថ្នាក់រៀន	23	23	23
ផលធៀបកុមារអាយុ៦ទៅ១១ឆ្នាំធ្វើបន្តិចចំនួនគ្រូបង្រៀន	28	28	28

**សម្គាល់:** តាមនិយាមអប់រំ កុមារអាយុ៦ទៅ១១ឆ្នាំ ត្រូវរៀននៅបឋមសិក្សា និងចាប់ពី១២ទៅ១៤ ឆ្នាំ គឺរៀននៅអនុវិទ្យាល័យ ប៉ុន្តែតាមសភាព ជាក់ស្តែងនៅ មូលដ្ឋានមួយចំនួនចន្លោះអាយុនេះអាចមានការប្រែប្រួលខ្លះ ។

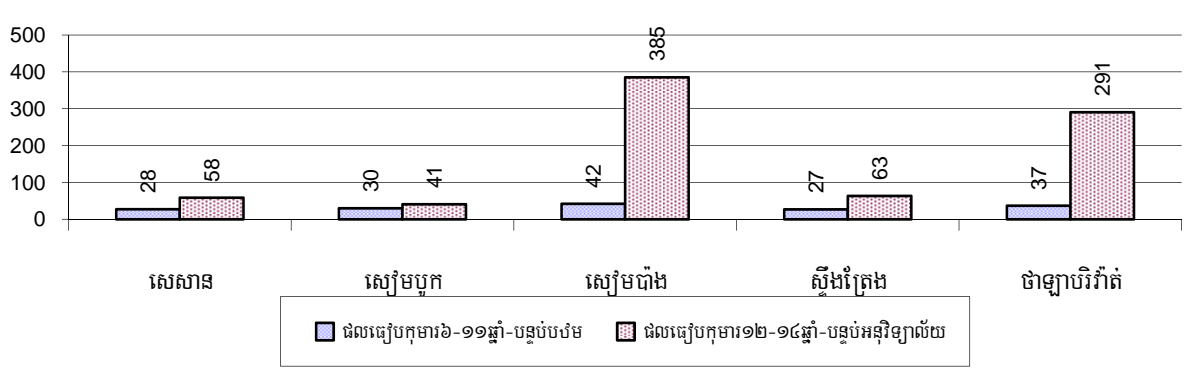
**សារបាអនុវិទ្យាល័យ**

បរិយាយ	2006	2007	2008
ចំនួនសាលាកម្រិតអនុវិទ្យាល័យ	13 សាលា	13 សាលា	16 សាលា
ចំនួនបន្ទប់រៀនកម្រិតអនុវិទ្យាល័យ	55 បន្ទប់	63 បន្ទប់	91 បន្ទប់
ចំនួនថ្នាក់រៀនកម្រិតអនុវិទ្យាល័យ	50 ថ្នាក់	66 ថ្នាក់	98 ថ្នាក់
ចំនួនគ្រូបង្រៀនកម្រិតអនុវិទ្យាល័យ	101 នាក់	123 នាក់	122 នាក់
ផលធៀបកុមារអាយុ១២ទៅ១៤ឆ្នាំធ្វើបន្តិចចំនួនសាលា	579	585	521
ផលធៀបកុមារអាយុ១២ទៅ១៤ឆ្នាំធ្វើបន្តិចចំនួនបន្ទប់រៀន	137	121	92
ផលធៀបកុមារអាយុ១២ទៅ១៤ឆ្នាំធ្វើបន្តិចចំនួនថ្នាក់រៀន	151	115	85
ផលធៀបកុមារអាយុ១២ទៅ១៤ឆ្នាំធ្វើបន្តិចចំនួនគ្រូបង្រៀន	75	62	68

**៧.១.៥ ផលធៀបកុមារ ៦-១១ឆ្នាំ និង១២-១៤ឆ្នាំ ជាមួយចំនួនគ្រូបង្រៀនតាមស្រុក ឆ្នាំ២០០៨**



**៧.១.៦ ផលធៀបកុមារ៦-១១ឆ្នាំ និង១២-១៤ឆ្នាំ ជាមួយចំនួនបន្ទប់ស្រុកតាមស្រុក ក្នុងឆ្នាំ២០០៨**



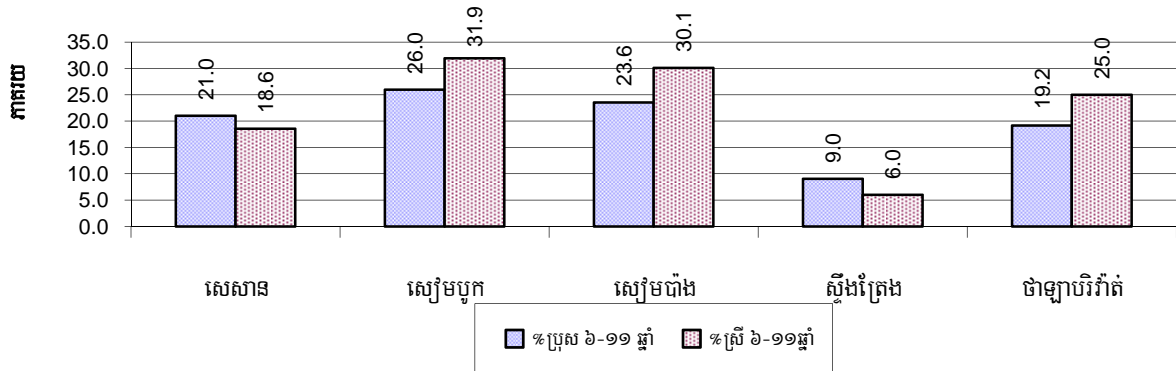
**៧.១.៧ ស្ថានភាពកុមារចុះឈ្មោះចូលរៀនកម្រិតបឋមសិក្សា ឆ្នាំ២០០៦-២០០៨**

បរិយាយ	2006	2007	2008	
	%	%	%	ចំនួន
កុមារសរុបអាយុពី៦-១១ឆ្នាំទាំងអស់	15%	15%	15%	16,095 នាក់
កុមារអាយុពី៦-១១ឆ្នាំកំពុងរៀន	81%	77%	79%	12,751 នាក់
កុមារអាយុពី៦-១១ឆ្នាំមិនទៅរៀន	19%	23%	21%	3,344 នាក់
កុមារិសរុបអាយុពី៦-១១ឆ្នាំទាំងអស់	15%	15%	15%	8,073 នាក់
កុមារិអាយុពី៦-១១ឆ្នាំកំពុងរៀន	81%	78%	78%	6,273 នាក់
កុមារិអាយុពី៦-១១ឆ្នាំមិនទៅរៀន	19%	22%	22%	1,800 នាក់
កុមារាសរុបអាយុពី៦-១១ឆ្នាំទាំងអស់	15%	16%	15%	8,022 នាក់
កុមារាអាយុពី៦-១១ឆ្នាំកំពុងរៀន	80%	77%	81%	6,478 នាក់
កុមារាអាយុពី៦-១១ឆ្នាំមិនទៅរៀន	20%	23%	19%	1,544 នាក់

**សម្គាល់១:** ភាគរយគណនាផ្អែកលើមូលដ្ឋាននៃចំនួនក្នុងក្រុមអាយុ៦-១១ឆ្នាំសរុបសម្រាប់ជំរឿននិងសម្រាប់កុមារា-កុមារិសរុបអាយុ៦-១១ឆ្នាំ ។

**សម្គាល់២:** ចំនួនកុមារិកុមារាអាយុ៦-១១ឆ្នាំកំពុងរៀន និងមិនទៅរៀននៅបឋមសិក្សា គិតធៀបតែជាមួយកុមារសរុបក្នុងក្រុមអាយុ ៦-១១ឆ្នាំប៉ុណ្ណោះ ដើម្បីអោយដឹងថាក្នុងចំណោមកុមារ៦-១១ឆ្នាំទាំងនោះមានប៉ុន្មានភាគរយដែលកំពុងរៀននិង ប៉ុន្មាន%ទៀតមិនទៅ( ស្រីប៉ុន្មានប្រុសប៉ុន្មាន) ។

**៧.១.៨ ភាគរយកុមារអាយុ ៦-១១ ឆ្នាំមិនទៅរៀនតាមបណ្ណាក្រុងស្រុក ក្នុងឆ្នាំ២០០៨**



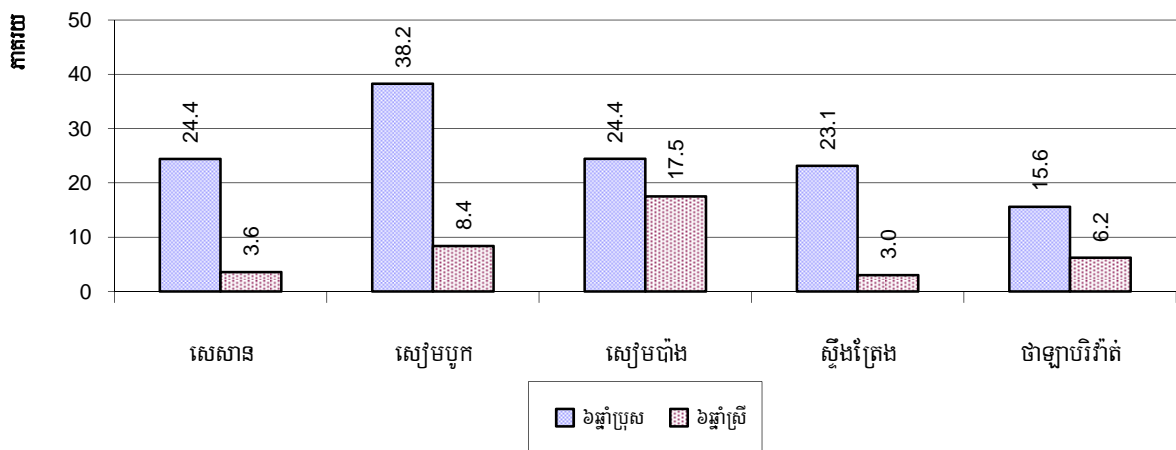
**សម្គាល់:** ភាគរយគណនាផ្អែកលើមូលដ្ឋាននៃចំនួនក្មេងក្រុមអាយុ៦-១១ឆ្នាំ សរុបក្នុងក្រុងស្រុក

**៧.១.៩ ស្ថានភាពកុមារអាយុ៦ឆ្នាំបានចូលរៀន ឆ្នាំ២០០៦-២០០៨**

បរិយាយ	2006	2007	2008	
	%	%	%	ចំនួន
កុមារសរុបអាយុពី ៦ ឆ្នាំទាំងអស់	4%	4%	4%	4,085 នាក់
កុមារអាយុពី ៦ ឆ្នាំកំពុងរៀន	79%	76%	76%	3,089 នាក់
កុមារអាយុពី ៦ ឆ្នាំមិនទៅរៀន	21%	24%	24%	996 នាក់

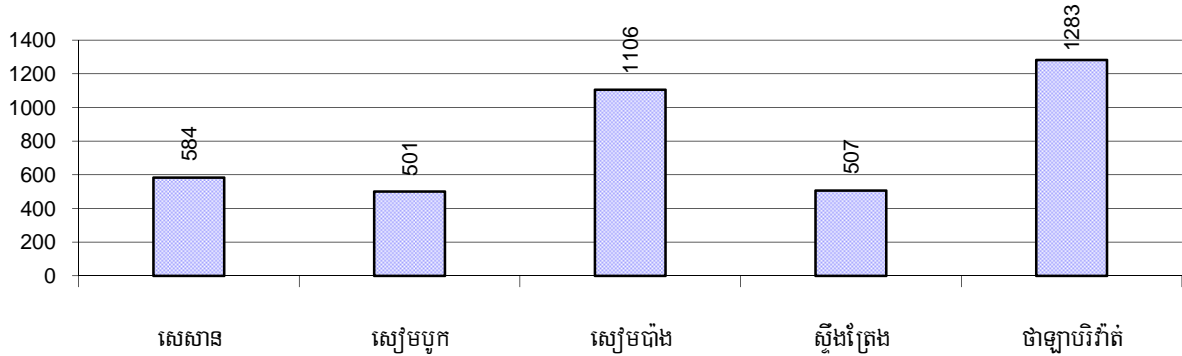
**សម្គាល់:** ជួរទី១គណនាជាភាគរយនៃប្រជាជនសរុប ។ ជួរទី២ និងទី៣ គណនាជាភាគរយនៃចំនួនកុមារអាយុ៦ឆ្នាំសរុប ។

**៧.១.១០ ភាគរយកុមារានិងកុមារីគ្រប់អាយុ៦ឆ្នាំមិនទាន់បានចុះឈ្មោះចូលរៀនតាមស្រុក ក្នុងឆ្នាំ២០០៨**



**សម្គាល់:** គណនាគិតជាភាគរយនៃកុមារអាយុ៦ឆ្នាំសរុប ។

**៧.១.១១ ចំនួនកុមារអាយុ៥ឆ្នាំតាមក្រុងស្រុកនីមួយៗ ក្នុងឆ្នាំ២០០៨**

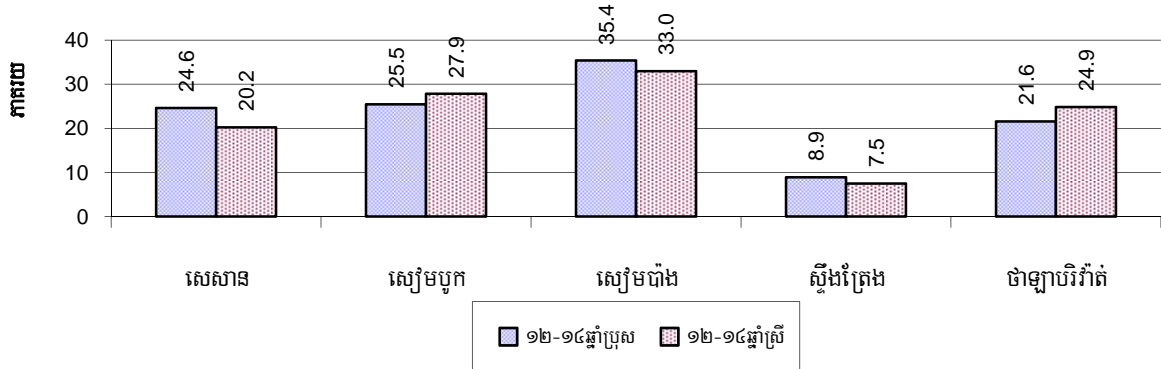


**៧.១.១២ ស្ថានភាពកុមារចូលរៀនកម្រិតអនុវិទ្យាល័យ ឆ្នាំ២០០៦-២០០៨**

បរិយាយ	2006	2007	2008	
	%	%	%	ចំនួន
កុមារសរុបអាយុ១២-១៤ឆ្នាំ	8%	8%	8%	8,336 នាក់
កុមារអាយុ១២-១៤ឆ្នាំកំពុងរៀន	79%	76%	78%	6,465 នាក់
កុមារអាយុ១២-១៤ឆ្នាំមិនទៅរៀន	21%	24%	22%	1,871 នាក់
កុមារីសរុបអាយុ១២-១៤ឆ្នាំ	7%	7%	8%	4,178 នាក់
កុមារីអាយុ១២-១៤ឆ្នាំកំពុងរៀន	80%	76%	78%	3,242 នាក់
កុមារីអាយុ១២-១៤ឆ្នាំមិនទៅរៀន	20%	24%	22%	936 នាក់
កុមារាសរុបអាយុ១២-១៤ឆ្នាំ	8%	8%	8%	4,158 នាក់
កុមារាអាយុ១២-១៤ឆ្នាំកំពុងរៀន	79%	77%	78%	3,223 នាក់
កុមារាអាយុ១២-១៤ឆ្នាំមិនទៅរៀន	21%	23%	22%	935 នាក់

**សម្គាល់:** ភាគរយកុមារសរុប កុមារី កុមារា អាយុ១២-១៤ឆ្នាំ កំពុងរៀន និងមិនទៅរៀន នៅអនុវិទ្យាល័យ គិតធៀបតែជាមួយ កុមារសរុបក្នុងក្រុម អាយុ ១២-១៤ឆ្នាំប៉ុណ្ណោះ ដើម្បីអោយដឹងថា ក្នុងចំណោមកុមារ១២-១៤ឆ្នាំ ទាំងនោះ មានប៉ុន្មាន ភាគរយដែលកំពុងរៀន និងប៉ុន្មានភាគរយ ទៀតមិនទៅរៀន (ស្រីប៉ុន្មាន ប្រុសប៉ុន្មាន) ។ លើកលែងតែជូរទី១នៃផ្នែកនីមួយៗ ដែលគណនាតាមមូលដ្ឋាននៃកុមារសរុប ។

**៧.១.១៣ ភាគរយកុមារានិងកុមារីអាយុ ១២-១៤ ឆ្នាំមិនទៅរៀនតាមបណ្ណាក្រុងស្រុក ក្នុងឆ្នាំ២០០៨**



*សម្គាល់: គណនា គិតជាភាគរយនៃកុមារអាយុ ១២-១៤ឆ្នាំសរុបក្នុងក្រុងស្រុកនីមួយៗ ។*

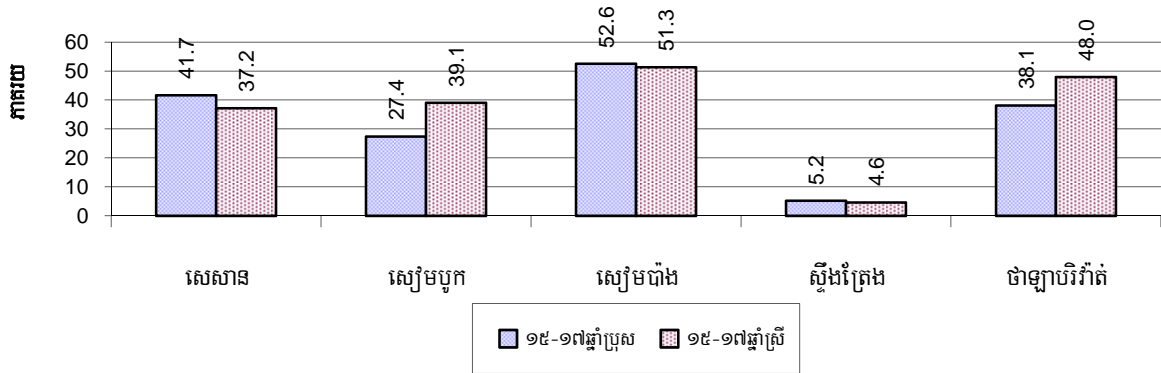
**៧.១.១៤ ស្ថានភាពកម្រិតសិក្សាវិទ្យាល័យ ឆ្នាំ២០០៦-២០០៨**

បរិយាយ	2006	2007	2008
ចំនួនសាលាកម្រិតវិទ្យាល័យ	2 សាលា	4 សាលា	4 សាលា
ចំនួនបន្ទប់រៀនកម្រិតវិទ្យាល័យ	55 បន្ទប់	65 បន្ទប់	50 បន្ទប់
ចំនួនថ្នាក់រៀនកម្រិតវិទ្យាល័យ	72 ថ្នាក់	70 ថ្នាក់	67 ថ្នាក់
ចំនួនគ្រូបង្រៀនកម្រិតវិទ្យាល័យ	116 នាក់	89 នាក់	93 នាក់
ផលធៀបយុវជនអាយុ១៥ទៅ១៧ឆ្នាំធៀបនឹងចំនួនសាលា	4,366	2,087	2,278
ផលធៀបយុវជនអាយុ១៥ទៅ១៧ឆ្នាំធៀបនឹងចំនួនបន្ទប់រៀន	159	128	182
ផលធៀបយុវជនអាយុ១៥ទៅ១៧ឆ្នាំធៀបនឹងចំនួនថ្នាក់រៀន	121	119	136
ផលធៀបយុវជនអាយុ១៥ទៅ១៧ឆ្នាំធៀបនឹងចំនួនគ្រូបង្រៀន	75	94	98

**៧.១.១៥ ស្ថានភាពយុវជនអាយុ១៥-១៧ឆ្នាំចុះឈ្មោះចូលរៀន ឆ្នាំ២០០៦-២០០៨**

បរិយាយ	2006	2007	2008
ចំនួនយុវជនអាយុ១៥-១៧ឆ្នាំ	8,731 នាក់	8,349 នាក់	9,112 នាក់
ចំនួនយុវជនអាយុ១៥-១៧ឆ្នាំមិនបាននៅរៀន	2,396 នាក់	2,637 នាក់	2,799 នាក់
ភាគរយយុវជនអាយុ១៥-១៧ឆ្នាំមិនបាននៅរៀន	27%	32%	31%

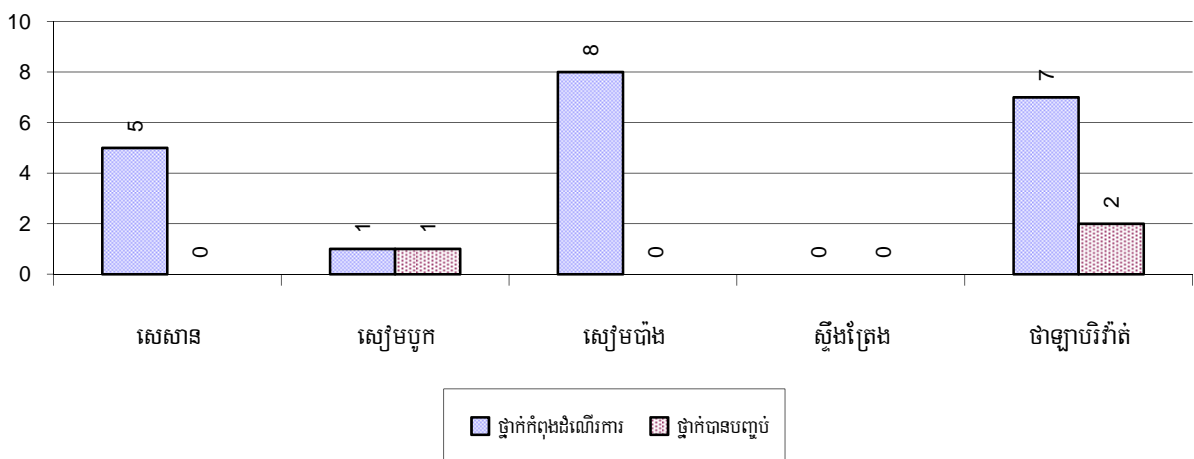
**៧.១.១៦ ភាគរយយុវជនអាយុ១៥-១៧ឆ្នាំមិនបានទៅរៀន តាមបណ្តាក្រុងស្រុក ក្នុងឆ្នាំ២០០៨**



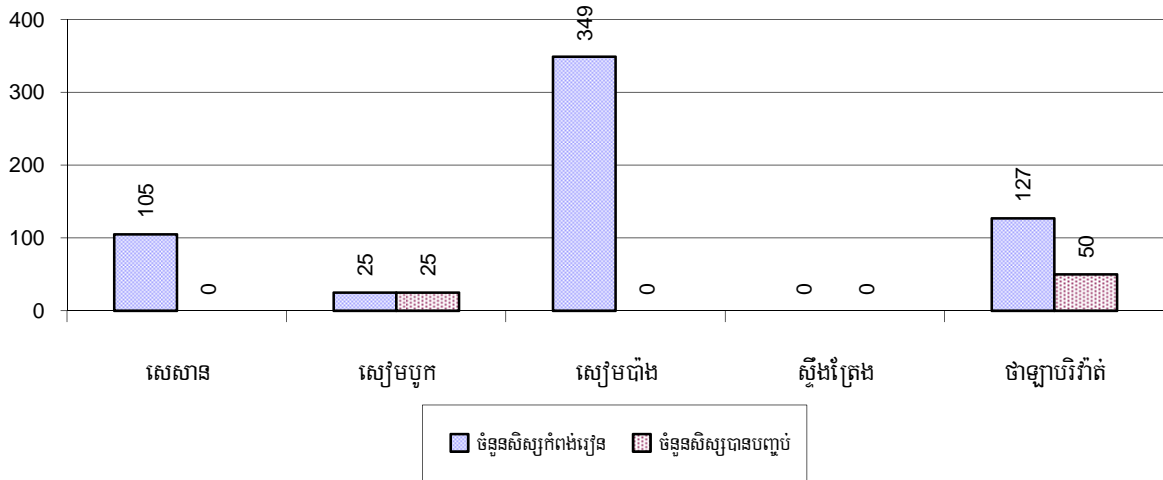
**៧.១.១៧ ថ្នាក់អក្ខរកម្ម ឆ្នាំ២០០៨**

កម្មវិធីអក្ខរកម្ម	រៀបចំដោយ:		កម្មវិធីផ្សេងៗ	សរុប
	មន្ទីរអប់រំ	អង្គការ		
ថ្នាក់អក្ខរកម្មកំពុងដំណើរការ	10 ថ្នាក់	10 ថ្នាក់	1 ថ្នាក់	21 ថ្នាក់
ចំនួនសិស្សអក្ខរកម្មកំពុងរៀន	212 នាក់	369 នាក់	25 នាក់	606 នាក់
ថ្នាក់អក្ខរកម្មបានបញ្ចប់	3 ថ្នាក់	0 ថ្នាក់	0 ថ្នាក់	3 ថ្នាក់
ចំនួនសិស្សអក្ខរកម្មបានបញ្ចប់	75 នាក់	0 នាក់	0 នាក់	75 នាក់
ចំនួនសិស្សអក្ខរកម្មបានបញ្ចប់ដោយប្រឡងជាប់	62 នាក់	0 នាក់	0 នាក់	62 នាក់

**៧.១.១៨ ចំនួនថ្នាក់អក្ខរកម្មកំពុងដំណើរការនិងបានបញ្ចប់ តាមបណ្តាក្រុងស្រុក ក្នុងឆ្នាំ២០០៨**



**៧.១.១៩ ចំនួនសិស្សថ្នាក់អក្សរកម្រិតទុំដំណើរការនិងបានបញ្ចប់ តាមបណ្ណាក្រុងស្រុក ក្នុងឆ្នាំ២០០៨**

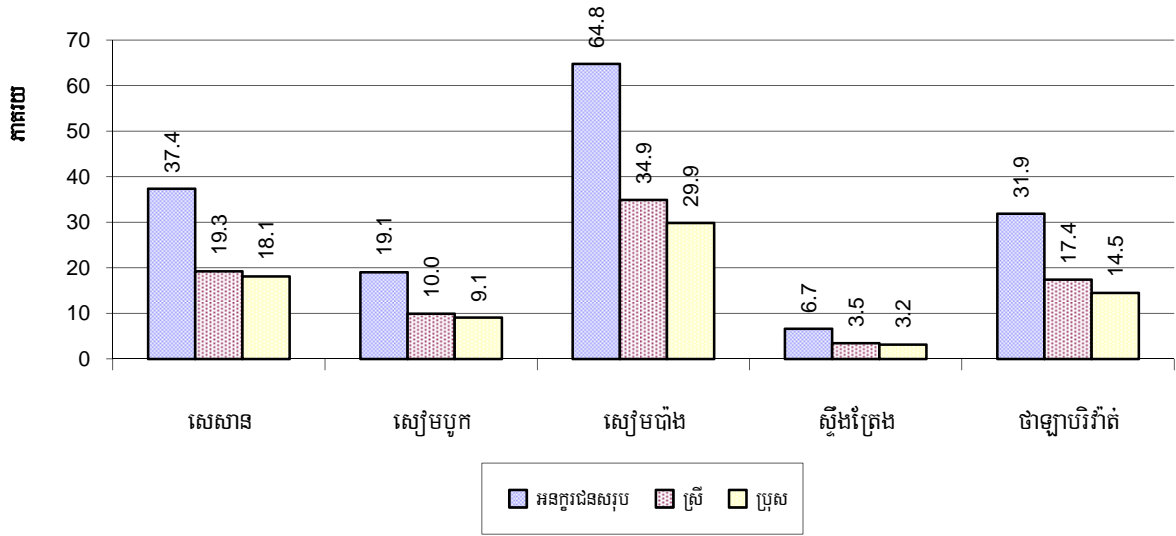


**៧.១.២០ ភាគរយអ្នកមិនចេះអក្សរក្នុងចន្លោះអាយុ១៥-៦០ឆ្នាំ ក្នុងឆ្នាំ២០០៦-២០០៨**

ស្ថានភាពអនកូរជន	2006	2007	2008	
	%	%	%	ចំនួន
អ្នកមិនចេះអក្សរសរុបអាយុពី១៥-៦០ឆ្នាំ	31%	29%	29%	17,701 នាក់
ស្ត្រីមិនចេះអក្សរអាយុពី១៥-៦០ឆ្នាំ	15%	15%	16%	9,454 នាក់
អ្នកមិនចេះអក្សរសរុបអាយុពី១៥-១៧ឆ្នាំ	16%	15%	15%	1,397 នាក់
ស្ត្រីមិនចេះអក្សរអាយុពី១៥-១៧ឆ្នាំ	7%	7%	7%	676 នាក់
អ្នកមិនចេះអក្សរសរុបអាយុពី១៨-២៤ឆ្នាំ	28%	25%	23%	3,132 នាក់
ស្ត្រីមិនចេះអក្សរអាយុពី១៨-២៤ឆ្នាំ	14%	14%	12%	1,649 នាក់
អ្នកមិនចេះអក្សរសរុបអាយុពី២៥-៦០ឆ្នាំ	35%	33%	35%	13,172 នាក់
ស្ត្រីមិនចេះអក្សរអាយុពី២៥-៦០ឆ្នាំ	18%	18%	19%	7,129 នាក់

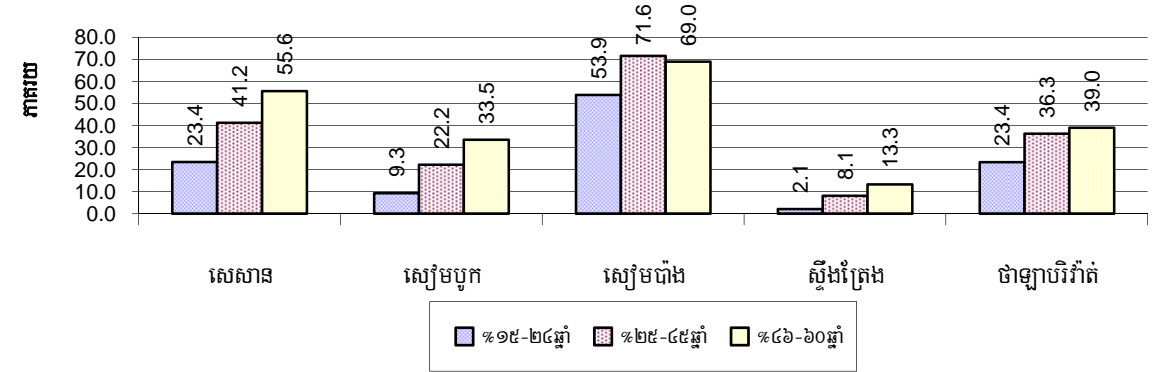
**សម្គាល់:** ភាគរយធៀបជាមួយចំនួនមនុស្សតាមក្រុមអាយុនិមួយៗ មិនមែនធៀបជាមួយប្រជាជនសរុបឡើយ ។

**៧.១.២១ ភាគរយអ្នកមិនចេះអក្សរសរុបក្នុងចំណោមអាយុពី១៥-៦០ឆ្នាំ តាមស្រុក ក្នុងឆ្នាំ២០០៨**



**សម្គាល់:** គិតជាភាគរយនៃចំនួនប្រជាជនសរុបតាមក្រុមអាយុ ។

**៧.១.២២ ភាគរយអនក្ខរជនសរុបតាមក្រុមអាយុពី១៥-២៤ឆ្នាំ ពី២៥-៤៥ឆ្នាំ និង ពី៤៦-៦០ឆ្នាំ តាមបណ្តាក្រុងស្រុក ក្នុងឆ្នាំ២០០៨**



**សម្គាល់:** គិតភាគរយអនក្ខរជនតាមក្រុមអាយុនៃចំនួនប្រជាជនក្នុងក្រុមអាយុនោះ ។

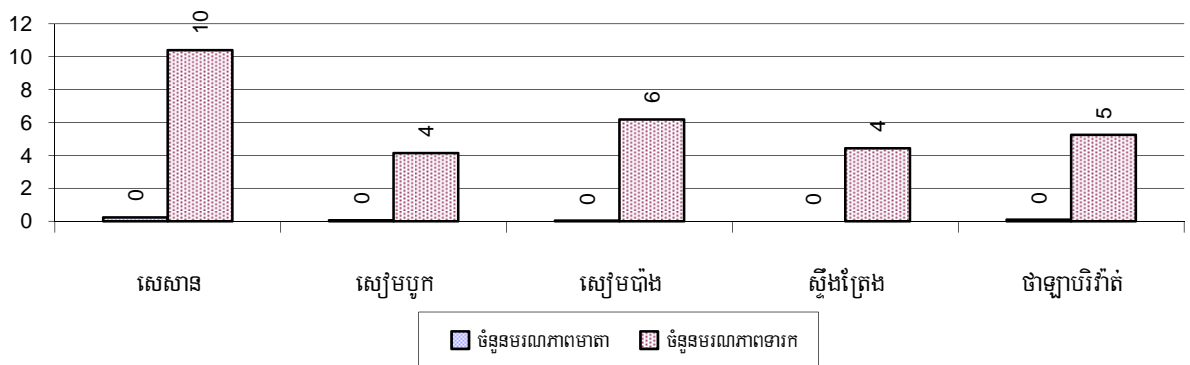
### ៣.២ ផ្នែកសុខាភិបាល

#### ៣.២.១ ស្ថានភាពសុខភាពស្ត្រី និងកុមារ ឆ្នាំ២០០៦-២០០៨

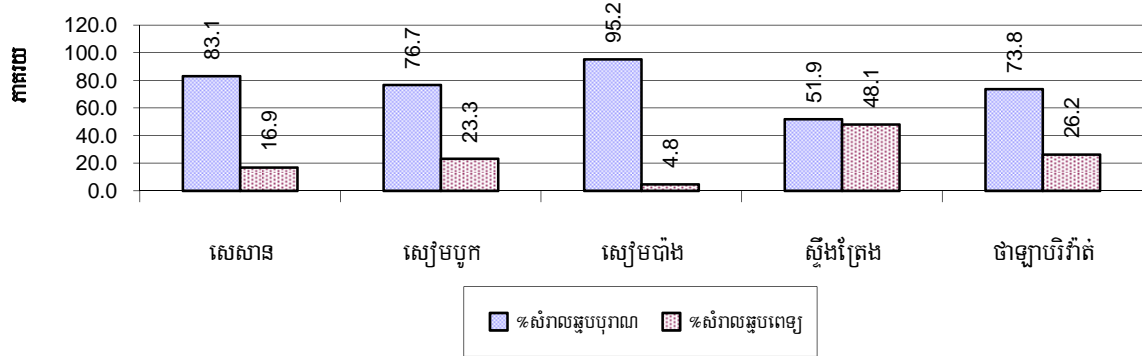
បរិយាយ	2006	2007	2008
ចំនួនស្ត្រីបានសម្រាលកូនក្នុងឆ្នាំ	1,785 គ្រួសារ	1,904 គ្រួសារ	2,037 គ្រួសារ
ចំនួនស្ត្រីដែលសម្រាលកូនដោយឆ្លបបុរាណ	1,426 នាក់	1,523 នាក់	1,570 នាក់
ភាគរយស្ត្រីដែលសម្រាលកូនដោយឆ្លបបុរាណ	80 %	80 %	77 %
ចំនួនស្ត្រីដែលសម្រាលកូនដោយពេទ្យឆ្លប	359 នាក់	381 នាក់	467 នាក់
ភាគរយស្ត្រីដែលសម្រាលកូនដោយពេទ្យឆ្លប	20 %	20 %	23 %
ចំនួនមរណភាពមាតាក្រោយពេលសម្រាលកូន (0-១ខែ)	18 នាក់	14 នាក់	11 នាក់
អត្រាមរណភាពមាតាក្រោយពេលសម្រាល(0-១ខែ)ក្នុង១០០.០០០កំណើត	1,008	735	540
ចំនួនទារកបានកើតក្នុងឆ្នាំ	1,792 នាក់	1,914 នាក់	2,083 នាក់
ចំនួនមរណភាពទារកអាយុពី០-១ខែ	68 នាក់	81 នាក់	63 នាក់
អត្រាមរណភាពទារកអាយុពី០-១ខែ ក្នុង១០០០ កំណើតរស់	38	42	30
ចំនួនមរណភាពកុមារអាយុពី៥ឆ្នាំចុះ	135 នាក់	116 នាក់	74 នាក់
ចំនួនកុមារអាយុពី៥-១២ខែក្នុងឆ្នាំ	956 នាក់	809 នាក់	1,070 នាក់
ចំនួនកុមារអាយុ៥-១២ខែមិនបានចាក់ថ្នាំបង្កាគ្រប់ចំនួន	33 នាក់	28 នាក់	80 នាក់
ភាគរយកុមារអាយុ៥-១២ខែមិនបានចាក់ថ្នាំបង្កាគ្រប់ចំនួន	3 %	3 %	7 %

#### ៣.២.២ ចំនួនមរណភាពមាតាក្រោយពេលសម្រាលកូន(០-១ខែ)និងមរណភាពទារកអាយុពី០-១ខែ

##### តាមស្រុក ក្នុងឆ្នាំ២០០៨

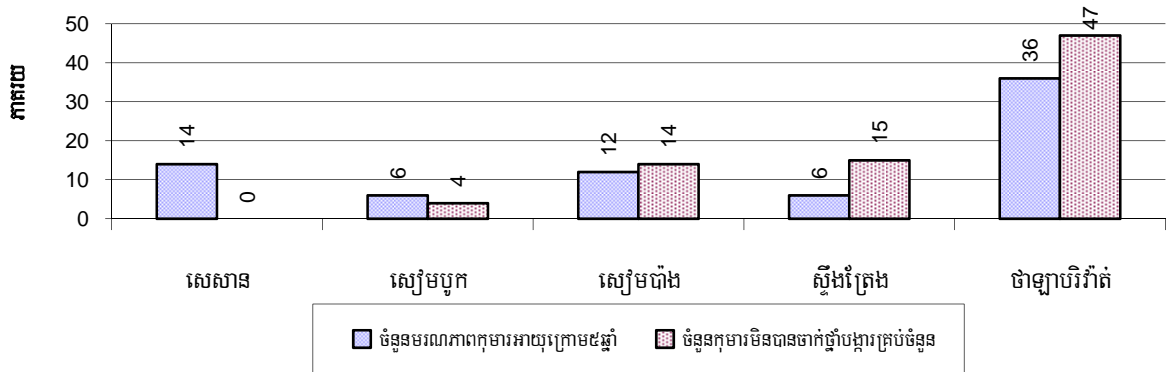


### ៧.២.៣ ភាគរយស្ត្រីដែលសម្រាលកូនដោយឆ្មបបុរាណ និងពេទ្យឆ្មប តាមស្រុក ក្នុងឆ្នាំ២០០៨



**សម្គាល់:** គិតជាភាគរយនៃចំនួនសម្រាលកូនសរុប

### ៧.២.៤ ភាគរយមរណភាពកុមារអាយុក្រោម៥ឆ្នាំ និងទារកអាយុពី៩-១២ខែមិនបានទទួលថ្នាំបង្ការគ្រប់ចំនួន តាមចំនួនក្រុងស្រុក ក្នុងឆ្នាំ២០០៨



**សម្គាល់:** អត្រាមរណភាពគិតជាភាគរយនៃចំនួនកុមារអាយុក្រោម៥ឆ្នាំសរុប ។ កង្វះការទទួលបានថ្នាំបង្ការគ្រប់ចំនួនទារកអាយុពី៩ដល់១២ខែសរុប ។

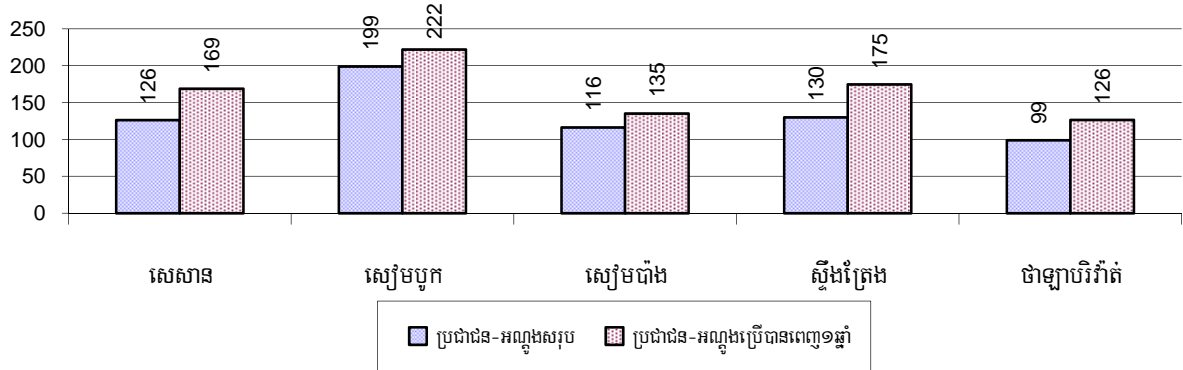
## ៧.៣ ទឹកស្អាត និងអនាម័យ

### ៧.៣.១ ចំនួនប្រភេទអណ្តូងប្រើប្រាស់ ឆ្នាំ២០០៦-២០០៨

ប្រភេទអណ្តូង	ចំនួនអណ្តូងតាមឆ្នាំ		
	2006	2007	2008
សរុបចំនួនអណ្តូងស្នប់ឬអណ្តូងចម្រុះ	548	646	645
ចំនួនអណ្តូងស្នប់ឬអណ្តូងចម្រុះប្រើបានពេញ១ឆ្នាំ	480	540	514
ចំនួនអណ្តូងស្នប់ឬអណ្តូងចម្រុះមិនអាចប្រើបាននៅរដូវប្រាំង	68	106	131
ចំនួនអណ្តូងស្នប់ឬអណ្តូងចម្រុះដែលត្រូវជួសជុល	120	134	134

ប្រភេទអណ្តូង	ចំនួនអណ្តូងតាមឆ្នាំ		
	2006	2007	2008
សរុបចំនួនអណ្តូង	198	232	228
ចំនួនអណ្តូងល្អប្រើប្រាស់បានពេញ១ឆ្នាំ	160	174	179
ចំនួនអណ្តូងល្អមិនអាចប្រើបាននៅរដូវប្រាំង	38	58	49
ចំនួនអណ្តូងល្អដែលត្រូវស្តារប្តូរជួសជុល	47	49	46
សរុបអណ្តូងដៃមិនដាក់ល្អមិនរៀបរយ	92	91	108
ចំនួនអណ្តូងដៃមិនដាក់ល្អមិនរៀបរយប្រើបានពេញ១ឆ្នាំ	65	77	90
ចំនួនអណ្តូងដៃមិនដាក់ល្អមិនរៀបរយមិនអាចប្រើបាននៅរដូវប្រាំង	27	14	18

**៧.៣.២ ផលធៀបប្រជាជន-អណ្តូង តាមបណ្តាក្រុងស្រុក ក្នុងឆ្នាំ២០០៨**

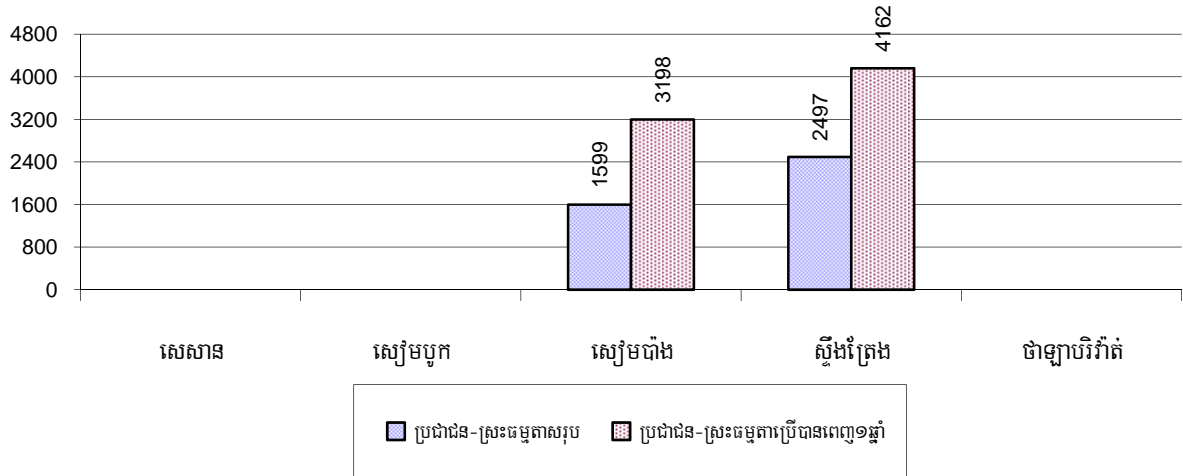


**សម្គាល់:** អណ្តូងប្រើពេញ១ឆ្នាំ មិនរាប់បញ្ចូលអណ្តូងគ្មានសុវត្ថិភាព

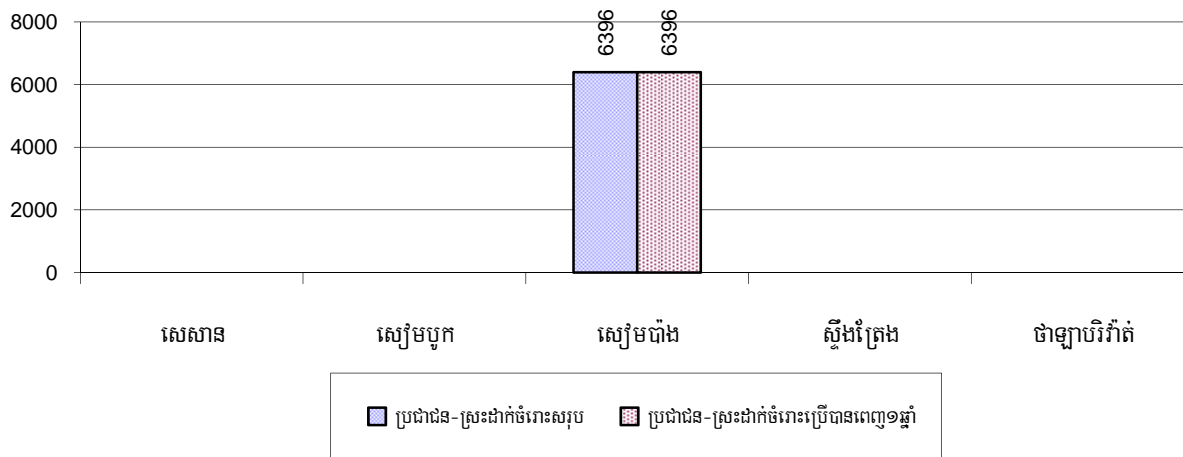
**៧.៣.៣ ចំនួនស្រះទឹកប្រើប្រាស់ ឆ្នាំ២០០៦-២០០៨**

ប្រភេទស្រះទឹក	2006	2007	2008
សរុបចំនួនស្រះទឹកធម្មតា	15 ស្រះ	25 ស្រះ	22 ស្រះ
ចំនួនស្រះទឹកធម្មតាប្រើបានពេញ១ឆ្នាំ	12 ស្រះ	16 ស្រះ	12 ស្រះ
ចំនួនស្រះទឹកធម្មតាមិនអាចប្រើបាននៅរដូវប្រាំង	3 ស្រះ	9 ស្រះ	10 ស្រះ
ចំនួនស្រះទឹកធម្មតាដែលត្រូវស្តារប្តូរជួសជុល	7 ស្រះ	5 ស្រះ	3 ស្រះ
សរុបចំនួនស្រះទឹកដាក់ចំរោះ	1 ស្រះ	0 ស្រះ	3 ស្រះ
ចំនួនស្រះទឹកដាក់ចំរោះប្រើបានពេញ១ឆ្នាំ	0 ស្រះ	0 ស្រះ	3 ស្រះ
ចំនួនស្រះទឹកដាក់ចំរោះមិនអាចប្រើបាននៅរដូវប្រាំង	1 ស្រះ	0 ស្រះ	0 ស្រះ
ចំនួនស្រះទឹកដាក់ចំរោះដែលត្រូវស្តារប្តូរជួសជុល	1 ស្រះ	3 ស្រះ	0 ស្រះ

**៧.៣.៤ ផលធៀបប្រជាជន-ស្រះធម្មតា តាមបណ្តាក្រុងស្រុក ក្នុងឆ្នាំ២០០៨**



**៧.៣.៥ ប្រជាជន-ស្រះដាក់ចំណេះ តាមបណ្តាក្រុងស្រុក ក្នុងឆ្នាំ២០០៨**

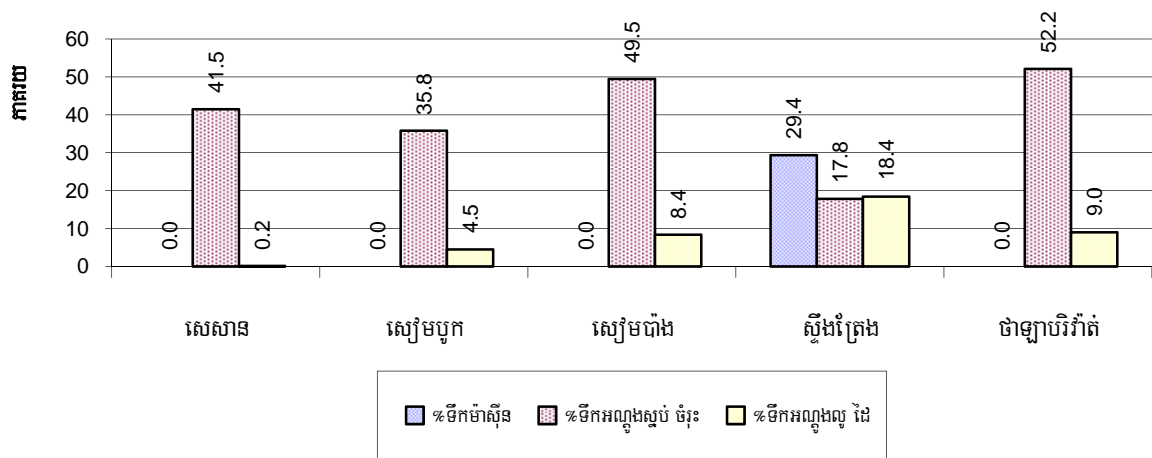


**៧.៣.៦ ប្រភពទឹកដែលប្រជាជនប្រើប្រាស់ ឆ្នាំ២០០៦-២០០៨**

គ្រួសារប្រើប្រាស់ទឹកពី	2006	2007	2008	
	%	%	%	ចំនួន
ប្រភពដែលបានឆ្លងកាត់ប្រព័ន្ធថ្មីទឹកឱ្យស្អាត	6%	3%	7%	1,376 គ្រួសារ
ប្រភពទឹកអណ្តូងស្នប់ អណ្តូងចម្រុះ	31%	40%	40%	8,227 គ្រួសារ
ប្រភពទឹកអណ្តូងលូ អណ្តូងជីកដៃ	11%	10%	9%	1,825 គ្រួសារ
ប្រភពទឹកស្រះ	0%	1%	0%	31 គ្រួសារ
អាងស្តុកទឹកភ្លៀង( ប្រចាំគ្រួសារ)	4%	3%	2%	467 គ្រួសារ
ប្រភពទឹកទន្លេ ស្ទឹង បឹង ត្រពាំង អាងទឹក	47%	43%	43%	8,893 គ្រួសារ

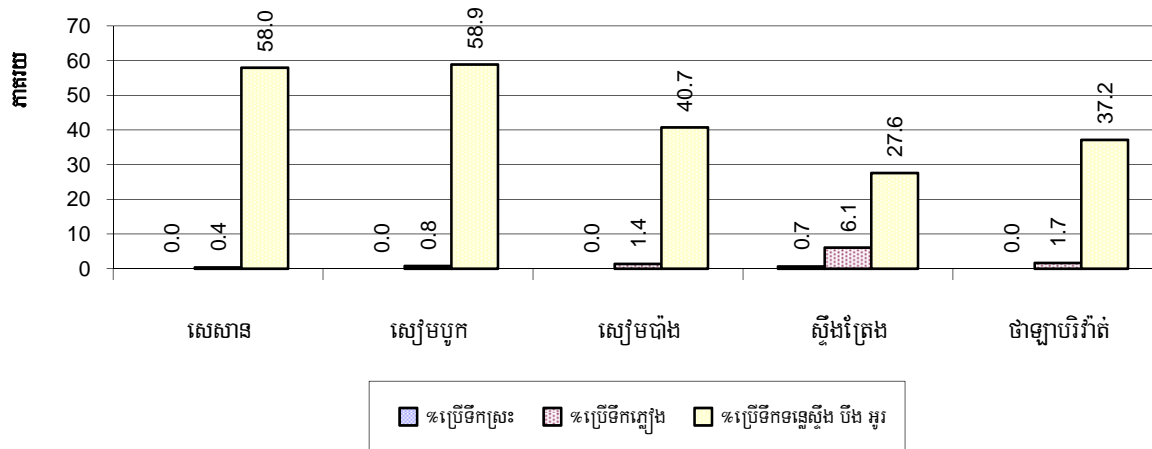
**សម្គាល់:** គណនាគិតភាគរយនៃចំនួនគ្រួសារសរុប ។

**៧.៣.៧ គ្រួសារប្រើប្រាស់ប្រភពទឹកផ្សេងៗតាមបណ្តាក្រុងស្រុក ក្នុងឆ្នាំ២០០៨**



សម្គាល់: គណនាគិតជាភាគរយនៃចំនួនគ្រួសារសរុបក្នុងក្រុងស្រុកនីមួយៗ ។

**៧.៣.៨ គ្រួសារប្រើប្រាស់ទឹកស្រះ ទឹកភ្លៀង និងទឹកពីប្រភព ទន្លេ ត្រពាំង ស្ទឹង បឹង តាមស្រុក ក្នុងឆ្នាំ២០០៨**



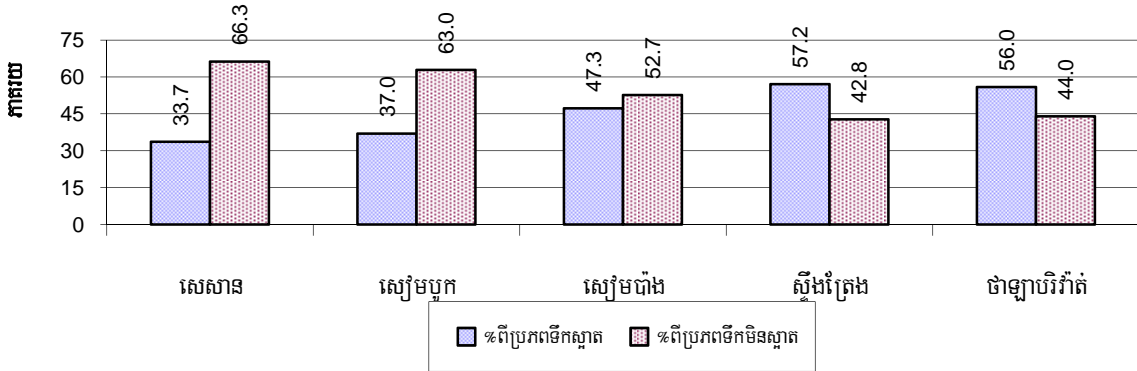
សម្គាល់: គណនាគិតជាភាគរយនៃចំនួនគ្រួសារសរុបក្នុងក្រុងស្រុកនីមួយៗ ។

**៧.៣.៩ ប្រភពទឹកទទួលបាននៅរដូវប្រាំង ឆ្នាំ២០០៦-២០០៨**

ភាគរយគ្រួសារដែលនិយមប្រើប្រាស់ទឹកសម្រាប់	2006	2007	2008	
	%	%	%	ចំនួន
ទទួលបាននៅរដូវប្រាំងពីប្រភពទឹកស្អាត	52 %	49 %	48 %	9,968 គ្រួសារ
ទទួលបាននៅរដូវប្រាំងពីប្រភពទឹកមិនស្អាត	48 %	51 %	52 %	10,851 គ្រួសារ

សម្គាល់: គណនាគិតជាភាគរយនៃចំនួនគ្រួសារសរុប

**៧.៣.១០ ភាគរយគ្រួសារប្រើប្រាស់ប្រភពទឹកស្អាត និងមិនស្អាតនៅរដូវប្រាំងតាមស្រុក ក្នុងឆ្នាំ២០០៨**



**សម្គាល់:** គណនាគិតជាភាគរយនៃចំនួនគ្រួសារសរុបក្នុងក្រុងស្រុកនីមួយៗ ។

**៧.៣.១១ អនាម័យនៃការទទួលបានទឹកតាមគ្រួសារ ឆ្នាំ២០០៦-២០០៨**

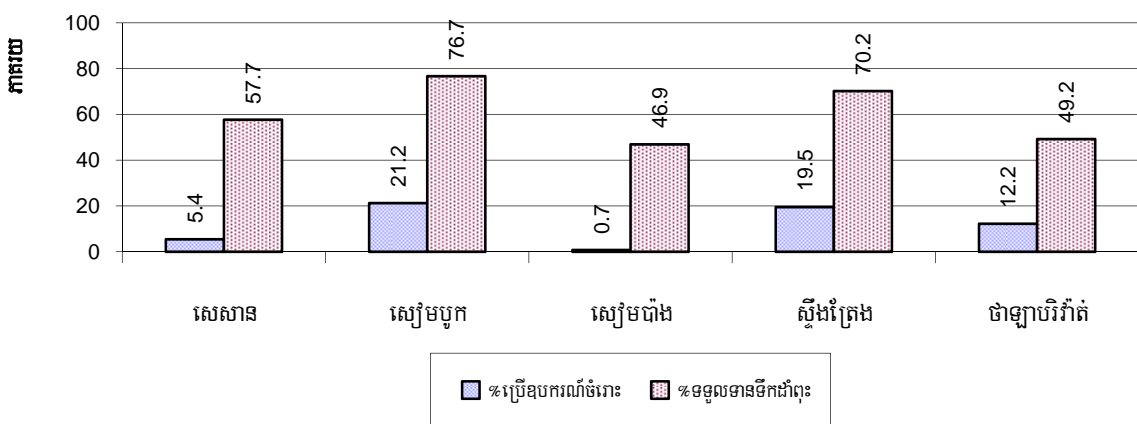
តារាងនេះបង្ហាញពីវិធីផ្សេងគ្នានៃការទទួលបានទឹកស្អាតតាមគ្រួសារនីមួយៗ

ចំនួនគ្រួសារដែល:	2006	2007	2008	
	%	%	%	ចំនួន
និយមប្រើប្រាស់ឧបករណ៍ចំរោះទឹកសំរាប់ទទួលបាន	13%	12%	12 %	2,550 គ្រួសារ
មានទំលាប់ទទួលបានទឹកដាំទឹកពុះ	62%	58%	59 %	12,382 គ្រួសារ

**សម្គាល់:** គិតជាភាគរយនៃចំនួនគ្រួសារសរុប ។

**៧.៣.១២ ភាគរយគ្រួសារប្រើប្រាស់ឧបករណ៍ចំរោះទឹក ចូទំលាប់ដាំទឹកសម្រាប់បរិភោគ តាមស្រុក ក្នុងឆ្នាំ២០០៨**

ក្រាហ្វិចនេះបង្ហាញពីវិធីផ្សេងគ្នាដែលគ្រួសារនីមួយៗទទួលបានទឹកស្អាត



**សម្គាល់:** គិតជាភាគរយនៃចំនួនគ្រួសារសរុបក្នុងក្រុងស្រុកនីមួយៗ ។

**៧.៣.១៣ គ្រួសារមានលទ្ធភាពទទួលបានទឹកប្រើប្រាស់ ឆ្នាំ២០០៦-២០០៨**

លទ្ធភាពទទួលបានទឹកប្រើប្រាស់:	2006	2007	2008	
	%	%	%	ចំនួន
ជិតជាង១៥០ម៉ែត្រពីផ្ទះ	32%	44%	42 %	8,780 គ្រួសារ
ឆ្ងាយជាង១៥០ម៉ែត្រពីផ្ទះ	25%	27%	36 %	7,538 គ្រួសារ

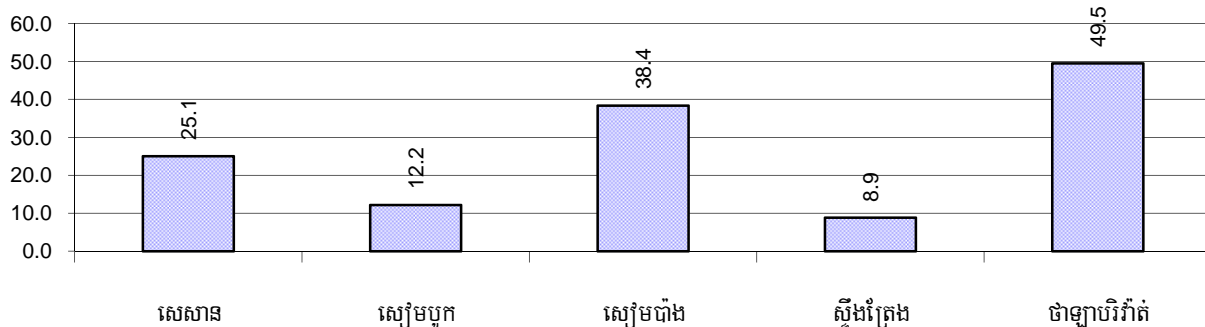
*សម្គាល់:* គិតជាភាគរយនៃចំនួនគ្រួសារសរុប

**៧.៣.១៤ ផលធៀបប្រជាជនប្រើប្រាស់បង្គន់ ឆ្នាំ២០០៦-២០០៨**

បរិយាយ	2006	2007	2008	
	សមាមាត្រ	សមាមាត្រ	សមាមាត្រ	ចំនួន
ផលធៀបប្រជាជន-បង្គន់	18.2	18.9	18.2	5,834.0

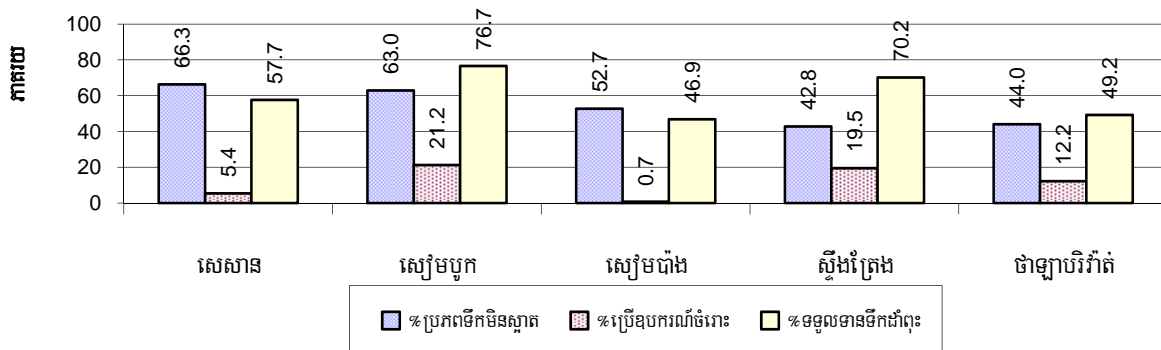
*សម្គាល់:* សមាមាត្រ ជាផលធៀប រវាងចំនួនប្រជាជនសរុប និង ចំនួនបង្គន់សរុប ។

**៧.៣.១៥ ផលធៀបប្រជាជនប្រើប្រាស់បង្គន់តាមបណ្តាក្រុងស្រុក ក្នុងឆ្នាំ២០០៨**



*សម្គាល់:* គិតផលធៀប ដោយចែកចំនួន ប្រជាជនសរុបក្នុងស្រុកមួយ ជាមួយចំនួនបង្គន់សរុប ។

**៧.៣.១៦ ភាគរយគ្រួសារបរិភោគទឹកដាំពុះ ទឹកច្រោះ ឬទឹកមិនស្អាតតាមបណ្តាក្រុងស្រុក ក្នុងឆ្នាំ២០០៨**



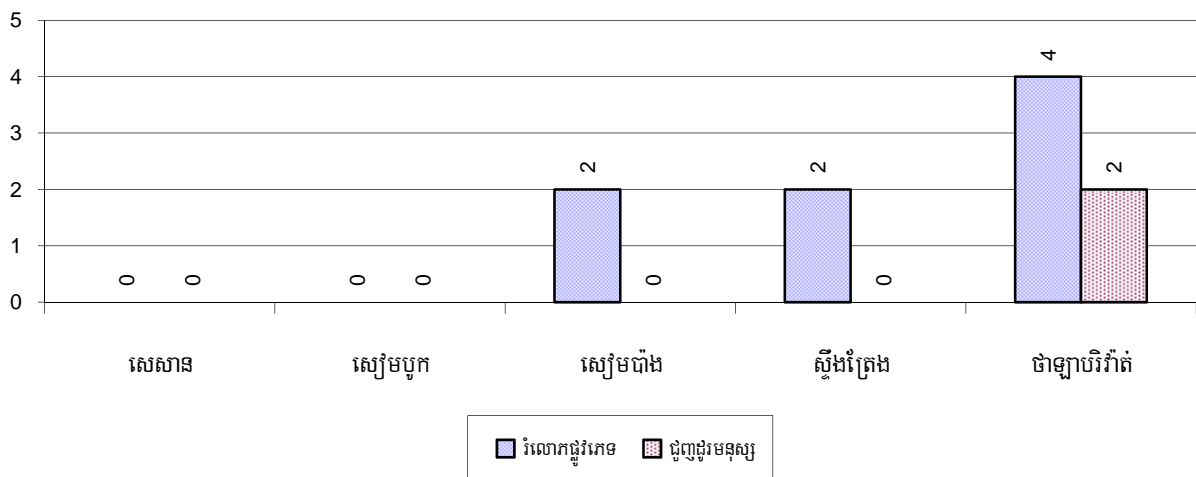
*សម្គាល់:* គិតជាភាគរយនៃចំនួនគ្រួសារសរុបក្នុងស្រុកនីមួយៗ ។

**៣.៤ ក្រុមជនងាយរងគ្រោះ**

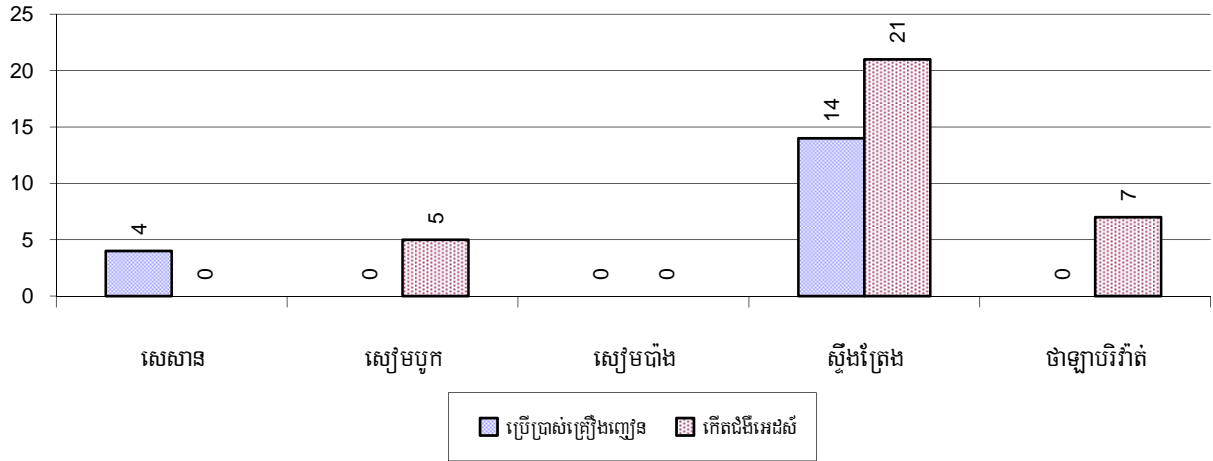
**៧.៤.១ ក្រុមជនងាយរងគ្រោះដែលត្រូវទទួលបានការពារពិសេស ឆ្នាំ២០០៦-២០០៨**

ប្រភេទជនងាយរងគ្រោះ	2006	2007	2008
ចំនួនជនរងគ្រោះដោយសារការរំលោភផ្លូវភេទ	12 នាក់	11 នាក់	8 នាក់
ចំនួនជនរងគ្រោះដោយសារជួញដូរមនុស្ស	0 នាក់	3 នាក់	2 នាក់
ចំនួនគ្រួសារដែលមានសមាជិកប្រើប្រាស់គ្រឿងញៀន	0 គ្រួសារ	3 គ្រួសារ	18 គ្រួសារ
ចំនួនគ្រួសារដែលមានសមាជិកកើតជំងឺអេដស៍	27 គ្រួសារ	30 គ្រួសារ	33 គ្រួសារ
ចំនួនកុមារកំព្រាអាយុក្រោម១៨ឆ្នាំដោយសារអេដស៍	26 នាក់	27 នាក់	37 នាក់
ចំនួនកុមារកំព្រាអាយុក្រោម១៨ឆ្នាំ (ទូទៅគ្រប់ករណី)	347 នាក់	400 នាក់	429 នាក់
ចំនួនមនុស្សចាស់ជរាគ្មានទីពឹង	123 នាក់	95 នាក់	84 នាក់
ចំនួនជនពិការអាចរកចំណូលបាន	66 នាក់	48 នាក់	48 នាក់
ចំនួនជនពិការមិនអាចរកចំណូលបាន	57 នាក់	73 នាក់	75 នាក់
ចំនួនជនពិការអាយុក្រោម១៨ឆ្នាំ	54 នាក់	38 នាក់	30 នាក់
ចំនួនគ្រួសារដែលរងគ្រោះដោយគ្រោះធម្មជាតិ	2,754 គ្រួសារ	1,269 គ្រួសារ	543 គ្រួសារ
ចំនួនជនរងគ្រោះដោយសារគ្រាប់មីននិងយុទ្ធភណ្ឌមិនទាន់ផ្ទុះ	16 នាក់	6 នាក់	2 នាក់

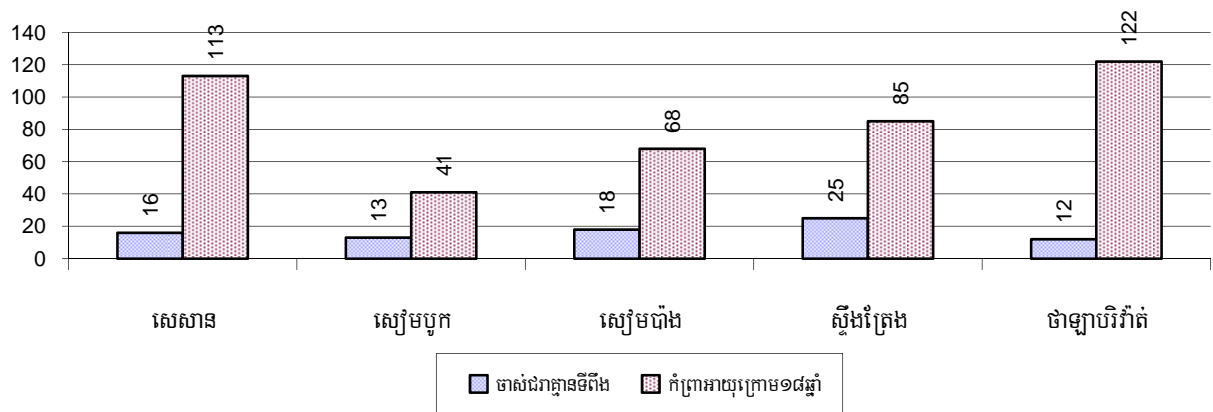
**៧.៤.២ ចំនួនជនរងគ្រោះដោយការរំលោភផ្លូវភេទ និងការជួញដូរមនុស្សដែលបានកត់ត្រា តាមស្រុក ឆ្នាំ២០០៨**



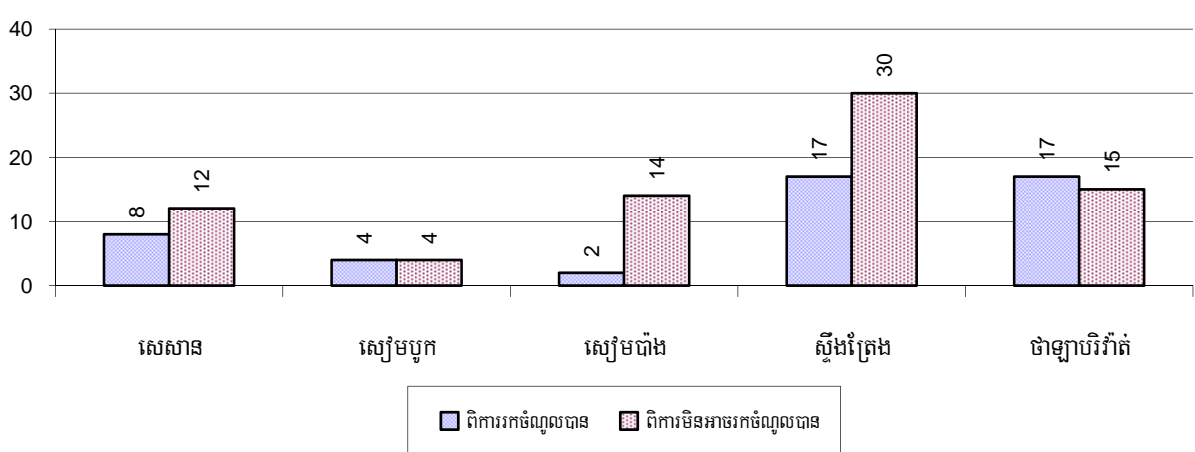
**៧.៤.៣ ចំនួនគ្រួសារដែលមានសមាជិកប្រើប្រាស់គ្រឿងញៀន និងកើតជំងឺអេដស៍ដែលបានកត់ត្រា តាមស្រុក ក្នុងឆ្នាំ២០០៨**



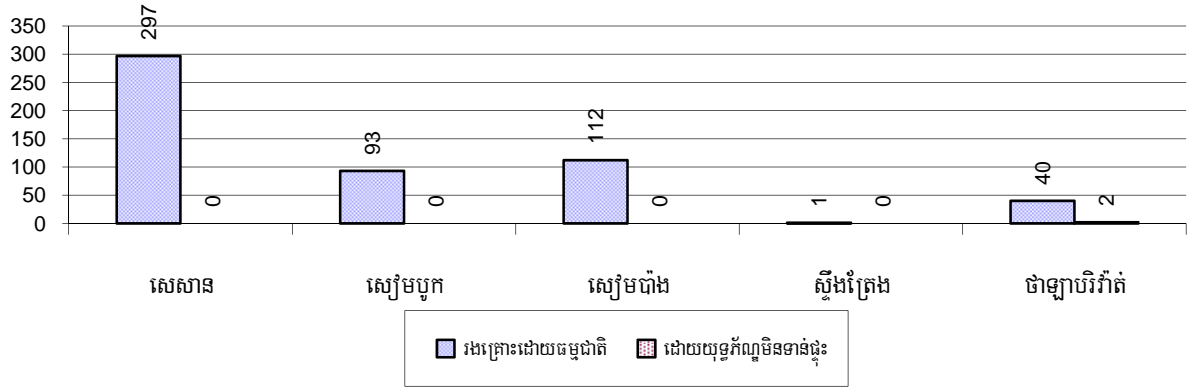
**៧.៤.៤ ចំនួនចាស់ជរាគ្មានទីពឹងនិងកុមារកំព្រា/អនាម័យក្រោម១៨ឆ្នាំតាមស្រុក ក្នុងឆ្នាំ២០០៨**



**៧.៤.៥ ចំនួនជនពិការអាចរកចំណូលបាននិងជនពិការមិនអាចរកចំណូលបានតាមស្រុក ក្នុងឆ្នាំ២០០៨**



**៧.៤.៦ ចំនួនគ្រួសារដែលរងគ្រោះដោយគ្រោះធម្មជាតិ គ្រាប់មីន និងយុទ្ធកម្មមិនទាន់ផ្ទុះ តាមស្រុក ក្នុងឆ្នាំ២០០៨**



**៧.៥ អន្តោប្រវេសន៍**

**៧.៥.១ ស្ថិតិប្រជាជនផ្លាស់ប្តូរទីលំនៅ ឆ្នាំ២០០៦-២០០៨**

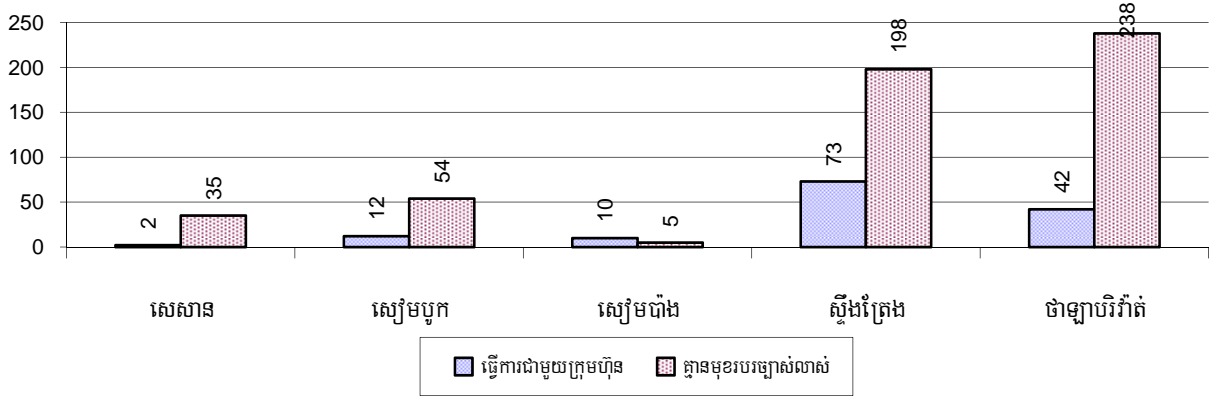
បរិយាយ	2006	2007	2008
ចំនួនគ្រួសារផ្លាស់លំនៅស្ថានចូល	341 គ្រួសារ	205 គ្រួសារ	198 គ្រួសារ
ចំនួនមនុស្សសរុប	1,404 នាក់	888 នាក់	882 នាក់
ចំនួនមនុស្សស្រី	785 នាក់	480 នាក់	447 នាក់
ចំនួនគ្រួសារផ្លាស់លំនៅស្ថានចេញ	127 គ្រួសារ	125 គ្រួសារ	137 គ្រួសារ
ចំនួនមនុស្សសរុប	557 នាក់	496 នាក់	511 នាក់
ចំនួនមនុស្សស្រី	297 នាក់	260 នាក់	258 នាក់
ចំនួនគ្រួសារចូលមកស្នាក់នៅបណ្តោះអាសន្ន	73 គ្រួសារ	102 គ្រួសារ	182 គ្រួសារ
ចំនួនមនុស្សសរុប	309 នាក់	360 នាក់	707 នាក់
ចំនួនមនុស្សស្រី	153 នាក់	195 នាក់	372 នាក់

**៧.៥.២ ការធ្វើចំណាកស្រុកស្វែងរកការងារធ្វើ**

បរិយាយ	2006	2007	2008	
	%	%	%	ចំនួន
ចំនួនប្រជាជនផ្លាស់ទីទៅរកការងារធ្វើជាមួយក្រុមហ៊ុន រោងចក្រ	0%	0%	0%	139 នាក់
ចំនួនប្រជាជនផ្លាស់ទីទៅរកការងារធ្វើ ប៉ុន្តែមានការងារ មិនពិតប្រាកដ	1%	1%	1%	530 នាក់

**សម្គាល់:** គិតជាភាគរយនៃចំនួនប្រជាជនសរុបអាយុ ១៨-៦០ឆ្នាំ ។

**៧.៥.៣ ចំនួនមនុស្សទៅរកស៊ីក្រៅស្រុកជាមួយក្រុមហ៊ុន/រោងចក្រ ឬមិនដឹងមុខរបរច្បាស់លាស់ ក្នុងឆ្នាំ២០០៨**

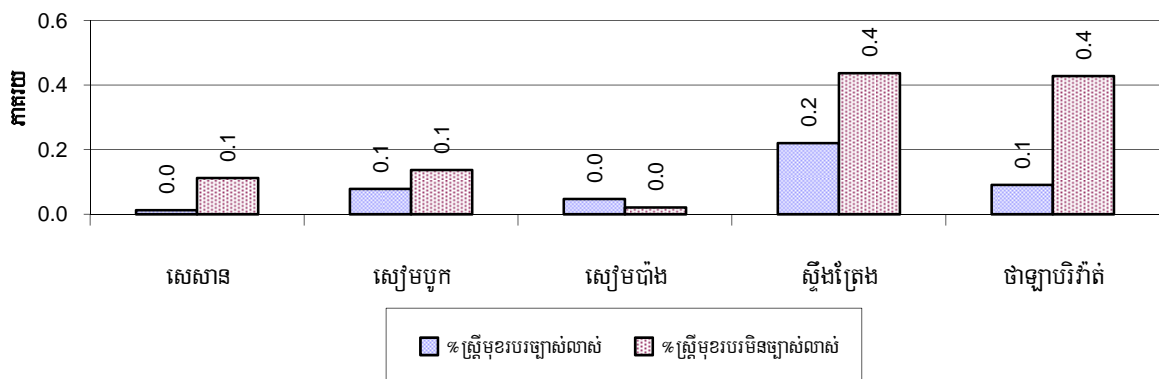


**៧.៥.៤ ស្ត្រីផ្លាស់ទីលំនៅ ឆ្នាំ២០០៦-២០០៨**

បរិយាយ	2006	2007	2008	
	%	%	%	ចំនួន
ចំនួនអ្នកផ្លាស់ទីលំនៅសរុប	0.4%	0.7%	0.6%	669 នាក់
ចំនួនអ្នកផ្លាស់ទីលំនៅជាស្ត្រី	0.2%	0.4%	0.4%	390 នាក់
ចំនួនអ្នកផ្លាស់ទីលំនៅសរុបដែលចេញទៅធ្វើការជាមួយក្រុមហ៊ុន/រោងចក្រ (ការងារពិតប្រាកដ)	0.1%	0.1%	0.1%	139 នាក់
ចំនួនអ្នកផ្លាស់ទីលំនៅជាស្ត្រីមានការងារពិតប្រាកដ	0.1%	0.1%	0.1%	106 នាក់
ចំនួនអ្នកផ្លាស់ទីលំនៅសរុបមានការងារមិនពិតប្រាកដ	0.3%	0.6%	0.5%	530 នាក់
ចំនួនអ្នកផ្លាស់ទីលំនៅជាស្ត្រីមានការងារមិនពិតប្រាកដ	0.2%	0.3%	0.3%	284 នាក់

**សម្គាល់:** គិតជាភាគរយនៃចំនួនប្រជាជនសរុប

**៧.៥.៥ ភាគរយអ្នកផ្លាស់ទីលំនៅជាស្ត្រីមានមុខរបរច្បាស់លាស់ និងមិនច្បាស់លាស់ តាមស្រុក ឆ្នាំ២០០៨**



**សម្គាល់:** គិតជាភាគរយនៃចំនួនប្រជាជនសរុបនៃស្រុក

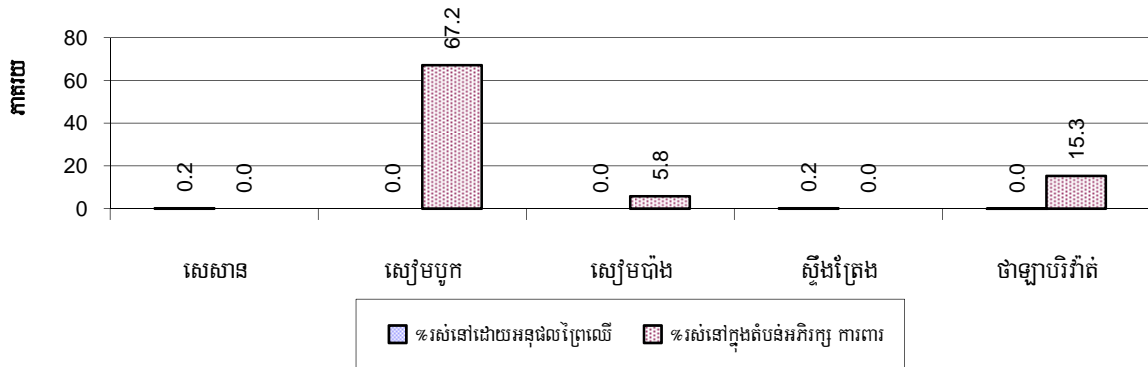
## ៨. បរិស្ថាន និង ធនធានធម្មជាតិ

### ៨.១ គ្រួសារពាក់ព័ន្ធជាមួយបញ្ហាធនធានធម្មជាតិ និងបរិស្ថាន ឆ្នាំ២០០៦-២០០៨

បរិយាយ	2006	2007	2008	
	%	%	%	ចំនួន
គ្រួសាររស់នៅដោយសារអនុផលព្រៃឈើ	0 %	0 %	0 %	16 គ្រួសារ
គ្រួសាររស់នៅក្នុងតំបន់អភិរក្ស/ការពារ	10 %	12 %	16 %	3,344 គ្រួសារ
គ្រួសារដែលមានសេវាប្រមូលសំរាម	0 %	1 %	1 %	165 គ្រួសារ
គ្រួសារដែលទទួលបានការបំពុលបរិស្ថាន	0 %	0 %	0 %	0 គ្រួសារ
គ្រួសារដាំដុះដែលប្រើជីគីមី	3 %	3 %	2 %	357 គ្រួសារ
គ្រួសារដាំដុះដែលប្រើថ្នាំគីមីសម្លាប់សត្វល្អិត	2 %	1 %	1 %	215 គ្រួសារ


សម្គាល់: គណនា គិតជាភាគរយនៃចំនួនគ្រួសារសរុប

### ៨.២ ភាគរយគ្រួសារដែលជាប់ពាក់ព័ន្ធនឹងបញ្ហាធនធានធម្មជាតិតាមស្រុក ក្នុងឆ្នាំ២០០៨



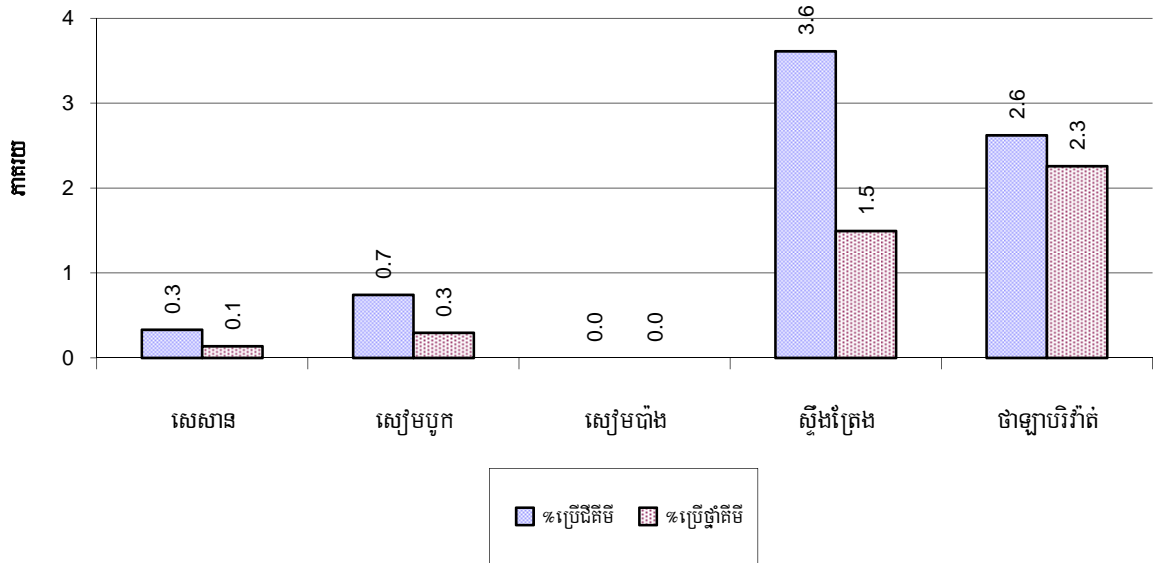
សម្គាល់: គណនាគិតជាភាគរយនៃចំនួនគ្រួសារសរុបក្នុងក្រុងស្រុក

### ៨.៣ ភាគរយគ្រួសារដែលប្រមូលសំរាម និងប៉ះពាល់ដោយការបំពុលបរិស្ថាន តាមស្រុក ក្នុងឆ្នាំ២០០៨



សម្គាល់: ការប្រមូលសំរាមគិតជាភាគរយនៃចំនួនផ្ទះសំបែកក្នុងក្រុងស្រុកនីមួយៗ និងប៉ះពាល់ដោយការបំពុលបរិស្ថានគិតជាភាគរយនៃចំនួនគ្រួសារ សរុបក្នុងក្រុងស្រុកនីមួយៗ ។

**៨.៤ ភាគរយគ្រួសារប្រើជីគីមី និងប្រើថ្នាំគីមីសម្រាប់សត្វល្អិតតាមស្រុក ក្នុងឆ្នាំ២០០៨**



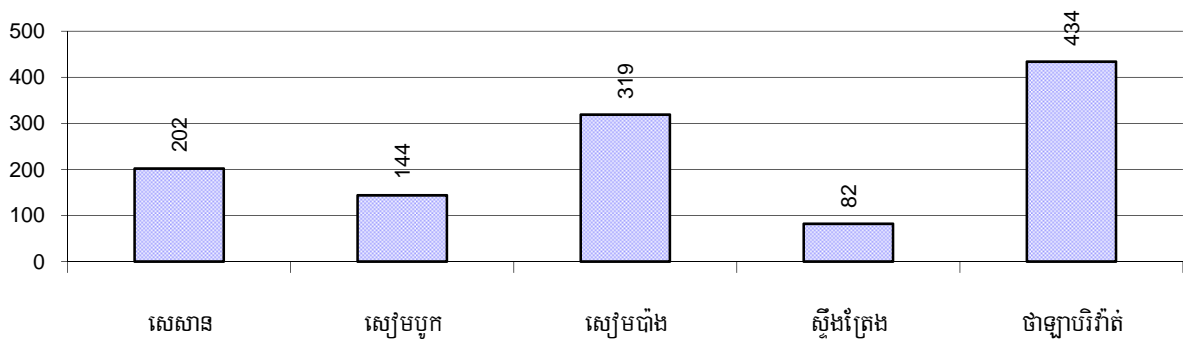
**សម្គាល់:** គិតជាភាគរយនៃចំនួនគ្រួសារសរុបក្នុងក្រុងស្រុកនីមួយៗ

## ៩. រដ្ឋបាល និង សន្តិសុខសណ្តាប់ធ្នាប់

### ៩.១ ការចុះសំបុត្រកំណើត ឆ្នាំ២០០៦-២០០៨

បរិយាយ	2006	2007	2008
ចំនួនទារកដែលត្រូវទៅចុះសំបុត្រកំណើតក្នុងឆ្នាំ	1,724 នាក់	1,833 នាក់	2,020 នាក់
ចំនួនទារកដែលមិនបានចុះសំបុត្រកំណើតក្នុងឆ្នាំ	589 នាក់	1,082 នាក់	1,181 នាក់
ភាគរយទារកដែលមិនបានចុះសំបុត្រកំណើតក្នុងឆ្នាំ	34 %	59 %	58 %

### ៩.២ ចំនួនទារកមិនទាន់បានចុះសំបុត្រកំណើតតាមបណ្តាក្រុងស្រុក ក្នុងឆ្នាំ២០០៨

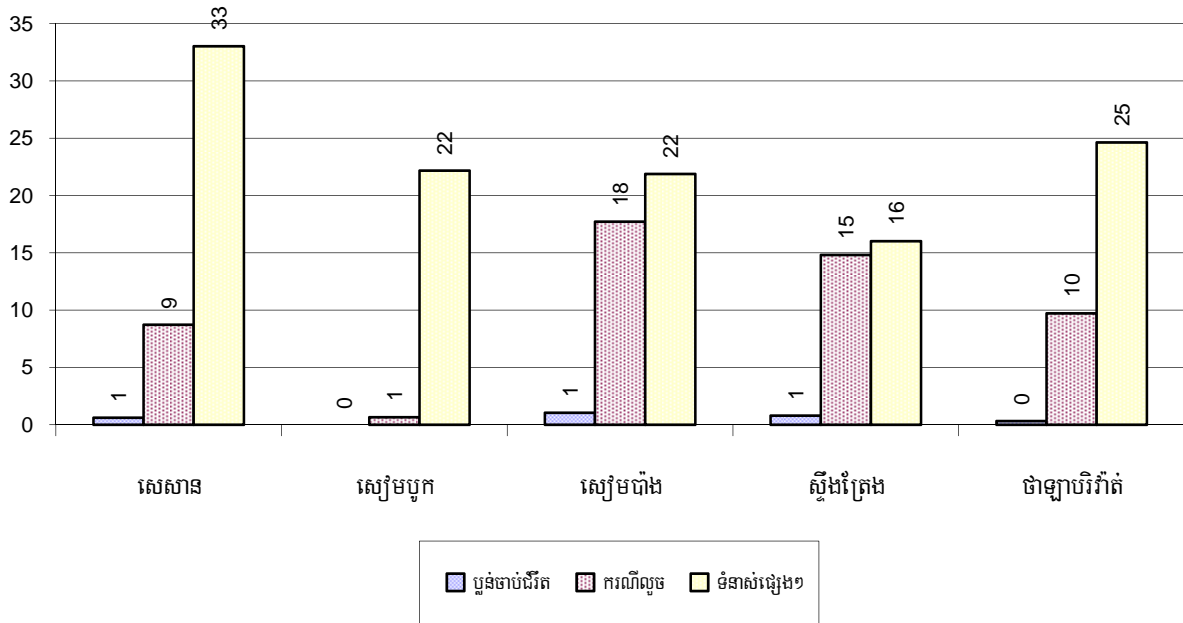


### ៩.៣ ចំនួនករណីអសន្តិសុខដែលបានកត់ត្រា ឆ្នាំ២០០៦-២០០៨

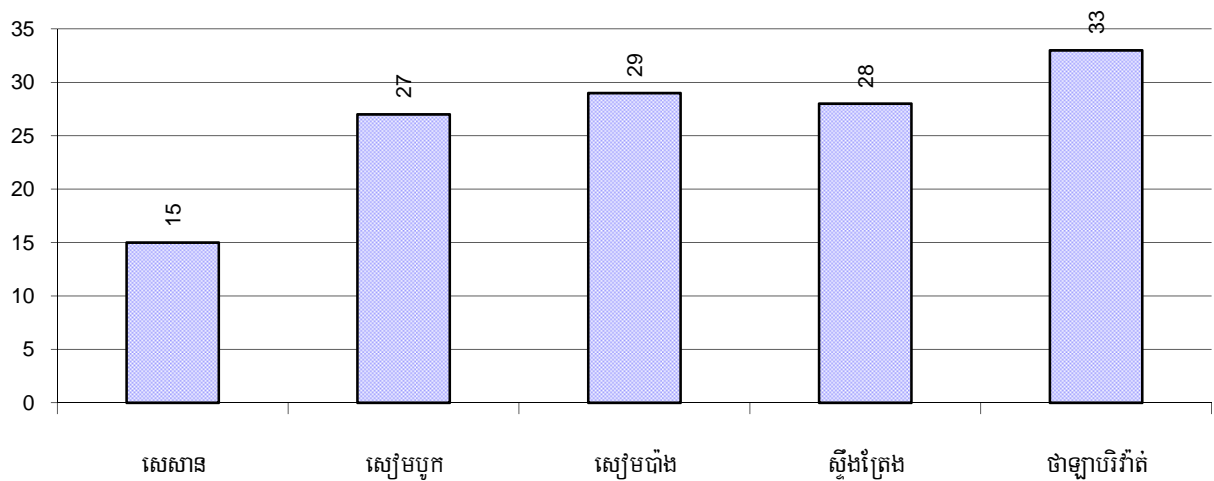
បរិយាយ	2006	2007	2008
ចំនួនករណីឃាតកម្ម-ប្លន់-ចាប់ជីវិត	3 ករណី	3 ករណី	6 ករណី
ចំនួនករណីលួច	151 ករណី	113 ករណី	116 ករណី
ចំនួនករណីទំនាស់ដីធ្លី	116 ករណី	101 ករណី	132 ករណី
ចំនួនករណីទំនាស់ផ្សេងៗ	222 ករណី	200 ករណី	245 ករណី

**សម្គាល់:** ទាំងនេះឆ្លុះបញ្ចាំងតែករណីអសន្តិសុខដែលបានកត់ត្រាតែប៉ុណ្ណោះ ។

**៩.៤ ករណីឧក្រិដ្ឋកម្មដែលបានកត់ត្រាក្នុង១០០០នាក់ តាមបណ្តាក្រុងស្រុក ក្នុងឆ្នាំ២០០៨**



**៩.៥ ចំនួនករណីទំនាស់ជីវិតដែលបានកត់ត្រាតាមបណ្តាក្រុងស្រុក ក្នុងឆ្នាំ២០០៨**

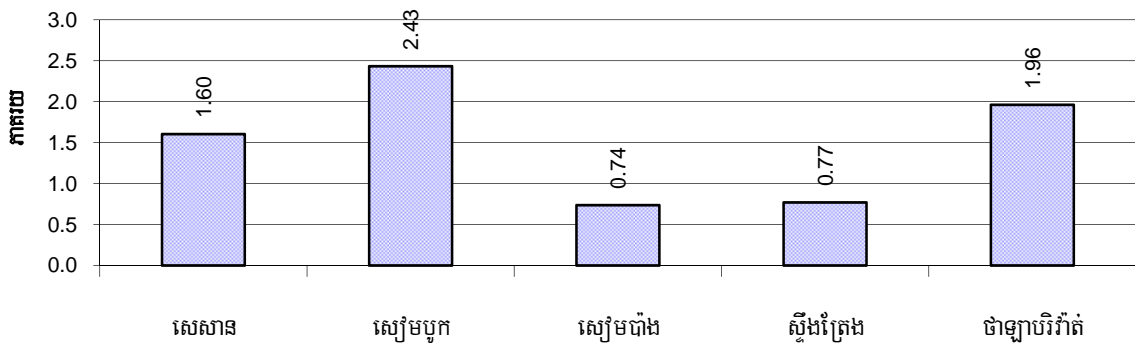


## ១០. យេនឌ័រ

### ១០.១ អំពើហិង្សាក្នុងគ្រួសារដែលបានកត់ត្រា ឆ្នាំ២០០៦-២០០៨

បរិយាយ		2006	2007	2008
ចំនួនគ្រួសារដែលមានអំពើហិង្សាក្នុងគ្រួសារ		354 គ្រួសារ	361 គ្រួសារ	314 គ្រួសារ
ភាគរយគ្រួសារដែលមានអំពើហិង្សាក្នុងគ្រួសារ		2 %	2 %	2 %
ចំនួនករណី (ដង) អំពើហិង្សាក្នុងគ្រួសារដែលមេភូមិរាយការណ៍		215 ករណី	255 ករណី	261 ករណី
ក្នុងនោះ	អំពើហិង្សាផ្លូវកាយ	77 ករណី	139 ករណី	127 ករណី
	អំពើហិង្សាផ្លូវភេទ	2 ករណី	7 ករណី	5 ករណី
	អំពើហិង្សាផ្លូវចិត្ត	99 ករណី	85 ករណី	100 ករណី
	អំពើហិង្សាផ្នែកជីវភាពសេដ្ឋកិច្ច	37 ករណី	24 ករណី	29 ករណី
សរុបចំនួនសេចក្តីសម្រេចរដ្ឋបាលផ្នែកអំពើហិង្សាក្នុងគ្រួសារ		127 ករណី	94 ករណី	161 ករណី
ភាគរយសេចក្តីសម្រេចរដ្ឋបាលផ្នែកអំពើហិង្សាក្នុងគ្រួសារ		59 %	37 %	62 %

### ១០.២ ភាគរយគ្រួសារមានអំពើហិង្សាក្នុងគ្រួសារដែលបានកត់ត្រា តាមស្រុក ឆ្នាំ២០០៨



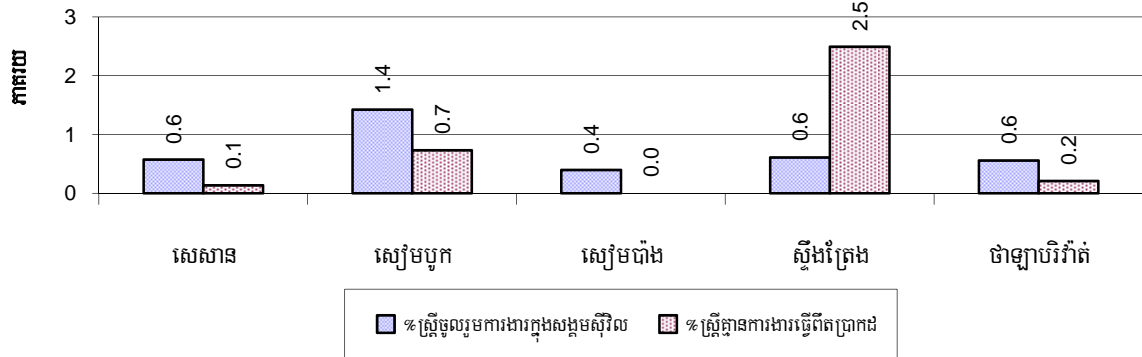
សម្គាល់: គិតជាភាគរយនៃចំនួនគ្រួសារសរុបក្នុងក្រុងស្រុកនីមួយៗ

### ១០.៣ ការចូលរួមរបស់ស្ត្រី ឆ្នាំ២០០៦-២០០៨

បរិយាយ	2006 %	2007 %	2008	
			%	ចំនួន
ភាគរយប្រជាជនចូលរួមក្នុងការងារសង្គមស៊ីវិល	2%	2%	2%	1,753 នាក់
ភាគរយស្ត្រីចូលរួមក្នុងការងារសង្គមស៊ីវិល	1%	1%	1%	710 នាក់
ភាគរយមនុស្សអាយុ១៨-៦០ដែលគ្មានការងារធ្វើពិតប្រាកដ និងឡើងទាត់	5%	2%	2%	847 នាក់
ភាគរយមនុស្សស្ត្រីអាយុ១៨-៦០ ដែលគ្មានការងារ ធ្វើពិតប្រាកដ និងឡើងទាត់	3%	1%	1%	441 នាក់

សម្គាល់: ការចូលរួមអាចមានអង្គការក្រៅរដ្ឋាភិបាល អង្គការសហគមន៍ ក្រុមគណនេយ្យ សហព័ន្ធស្ត្រី គណបក្ស និងអង្គការ សង្គមស៊ីវិល ផ្សេងៗទៀត ។ ផ្នែកទី១ គណនេយ្យភាគរយនៃចំនួនប្រជាជនសរុប និងផ្នែកទី២គណនេយ្យភាគរយនៃចំនួនប្រជាជន សរុប អាយុពី១៨-៦០ឆ្នាំ ។

**១០.៤ ភាគរយស្ត្រីចូលរួមក្នុងការងារសង្គមស៊ីវិល និងស្ត្រីអាយុ១៨-៦០ឆ្នាំគ្មានការងារ ច្បាស់លាស់ តាមបណ្តាក្រុងស្រុក ក្នុងឆ្នាំ២០០៨**



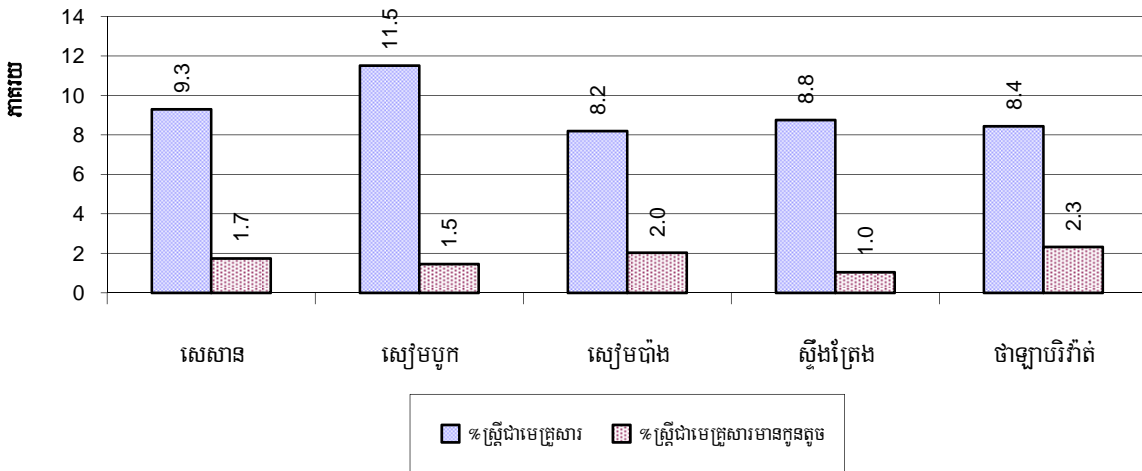
**សម្គាល់:** ភាគរយស្ត្រីចូលរួមក្នុងសង្គមស៊ីវិលគណនាជាភាគរយនៃចំនួនប្រជាជនសរុបក្នុងស្រុក ។ ភាគរយនៃស្ត្រីអាយុ១៨-៦០ឆ្នាំ ដែលមានការងារមិនពិតប្រាកដគណនាជាភាគរយនៃចំនួនប្រជាជនសរុបអាយុ១៨-៦០ឆ្នាំ ក្នុងស្រុក ។

**១០.៥ ស្ត្រីជាមេគ្រួសារ ឆ្នាំ២០០៦-២០០៨**

ប្រភេទគ្រួសារដែលមាន:	2006	2007	2008	
	%	%	%	ចំនួន
ស្ត្រីជាមេគ្រួសារ	12%	9%	9%	1,898 គ្រួសារ
ស្ត្រីជាមេគ្រួសារមានកូនតូចអាយុតិចជាង៥ឆ្នាំ	4%	2%	2%	364 គ្រួសារ

**សម្គាល់:** គិតជាភាគរយនៃចំនួនគ្រួសារសរុប ។

**១០.៦ ភាគរយគ្រួសារដែលស្ត្រីជាមេគ្រួសារនិងមានកូនតូចអាយុតិចជាង៥ឆ្នាំ តាមស្រុក ក្នុងឆ្នាំ២០០៨**



**សម្គាល់:** គិតជាភាគរយនៃចំនួនគ្រួសារសរុបក្នុងក្រុងស្រុកនីមួយៗ ។

## ១១. ស្ថិតិជនជាតិដើមភាគតិចនៅក្នុងខេត្ត

### ១១.១ ស្ថិតិជនជាតិដើមភាគតិចនៅក្នុងក្រុងស្រុក ឆ្នាំ២០០៦-២០០៨

ជនជាតិដើមភាគតិច	2006		2007		2008	
	ចំនួនគ្រួសារ	ចំនួនប្រជាជន	ចំនួនគ្រួសារ	ចំនួនប្រជាជន	ចំនួនគ្រួសារ	ចំនួនប្រជាជន
ពួង	151 គ្រួសារ	778 នាក់	132 គ្រួសារ	649 នាក់	117 គ្រួសារ	591 នាក់
កួយ	614 គ្រួសារ	3,148 នាក់	539 គ្រួសារ	2,565 នាក់	730 គ្រួសារ	3,679 នាក់
ស្មៅដំរី	0 គ្រួសារ	0 នាក់	0 គ្រួសារ	0 នាក់	2 គ្រួសារ	14 នាក់
មិល	0 គ្រួសារ	0 នាក់	0 គ្រួសារ	0 នាក់	0 គ្រួសារ	0 នាក់
ក្រោល	0 គ្រួសារ	0 នាក់	0 គ្រួសារ	0 នាក់	0 គ្រួសារ	0 នាក់
ថ្មីន	0 គ្រួសារ	0 នាក់	0 គ្រួសារ	0 នាក់	0 គ្រួសារ	0 នាក់
ខោញ	0 គ្រួសារ	0 នាក់	0 គ្រួសារ	0 នាក់	0 គ្រួសារ	0 នាក់
ទំពួន	0 គ្រួសារ	0 នាក់	7 គ្រួសារ	38 នាក់	3 គ្រួសារ	9 នាក់
ចារាយ	81 គ្រួសារ	369 នាក់	3 គ្រួសារ	26 នាក់	3 គ្រួសារ	16 នាក់
គ្រីង	69 គ្រួសារ	394 នាក់	81 គ្រួសារ	398 នាក់	80 គ្រួសារ	322 នាក់
កាវីត	606 គ្រួសារ	3,374 នាក់	712 គ្រួសារ	3,041 នាក់	710 គ្រួសារ	3,420 នាក់
ស្អុច	0 គ្រួសារ	0 នាក់	0 គ្រួសារ	0 នាក់	0 គ្រួសារ	0 នាក់
លន់	78 គ្រួសារ	432 នាក់	90 គ្រួសារ	428 នាក់	104 គ្រួសារ	541 នាក់
កាចក់	1 គ្រួសារ	1 នាក់	2 គ្រួសារ	9 នាក់	1 គ្រួសារ	3 នាក់
ព្រៅ	116 គ្រួសារ	633 នាក់	141 គ្រួសារ	792 នាក់	146 គ្រួសារ	571 នាក់
ផ្សេងៗ	32 គ្រួសារ	323 នាក់	16 គ្រួសារ	48 នាក់	0 គ្រួសារ	0 នាក់
<b>សរុប</b>	<b>1,748 គ្រួសារ</b>	<b>8,674 នាក់</b>	<b>1,723 គ្រួសារ</b>	<b>7,345 នាក់</b>	<b>1,896 គ្រួសារ</b>	<b>8,575 នាក់</b>

សម្គាល់: ផ្សេងៗ សំដៅលើក្រុមជនជាតិដើមភាគតិចដទៃទៀតដែលមិនមានបញ្ជាក់ប្រភេទជនជាតិច្បាស់លាស់ ។

### ១១.២ ជនជាតិភាគតិចផ្សេងៗក្នុងខេត្ត ឆ្នាំ២០០៦-២០០៨

ជនជាតិភាគតិច	2006		2007		2008	
	ចំនួនគ្រួសារ	ចំនួនប្រជាជន	ចំនួនគ្រួសារ	ចំនួនប្រជាជន	ចំនួនគ្រួសារ	ចំនួនប្រជាជន
ខ្មែរឥស្លាម	141 គ្រួសារ	603 នាក់	277 គ្រួសារ	859 នាក់	554 គ្រួសារ	2,785 នាក់
វៀតណាម	81 គ្រួសារ	400 នាក់	119 គ្រួសារ	579 នាក់	106 គ្រួសារ	528 នាក់
ឡាវ	166 គ្រួសារ	880 នាក់	8 គ្រួសារ	22 នាក់	8 គ្រួសារ	40 នាក់

សម្គាល់: ចំនួនជនជាតិដើមភាគតិច និងជនជាតិភាគតិចគឺជាទិន្នន័យបន្ថែម ដូច្នេះភូមិខ្លះមិនបានកត់ត្រាទុក ។

សៀវភៅទិន្នន័យខេត្ត ឆ្នាំ២០០៩: ស្ថានភាពខេត្ត

# **ផ្នែក គ: ផែនការ និងគម្រោង**

សៀវភៅទិន្នន័យខេត្ត ឆ្នាំ២០០៩: ផែនការអភិវឌ្ឍន៍ និងគម្រោងនានា

## ១២. សំណើគម្រោងវិនិយោគ និងផែនការទាន

### ១២.១ សំណើគម្រោងជាអាទិភាពរបស់ក្រុងស្រុកតាមវិស័យនៅក្នុងខេត្តសម្រាប់ឆ្នាំ២០០៩

ទិន្នន័យតារាងម៉ាទ្រិចសកម្មភាពជាអាទិភាពស្រុកត្រូវបានដកស្រង់ចេញពីកម្មវិធីCDPD ។ តារាងម៉ាទ្រិចសកម្មភាពជាអាទិភាពស្រុកក្រុង ត្រូវបានប្រើប្រាស់នៅក្នុងសិក្ខាសាលាសមាហរណកម្មថ្នាក់ស្រុក ដើម្បីបង្ហាញពី គម្រោងអ្វីខ្លះដែលឃុំសង្កាត់បានស្នើឡើងក្នុងផែនការវិនិយោគឃុំសង្កាត់ សម្រាប់ឆ្នាំ២០០៩ ។ អ្នកផ្តល់ជំនួយ មន្ទីរនានានិងភ្នាក់ងារផ្សេងទៀត អាចធ្វើការពិចារណាថាតើគម្រោងណាខ្លះ ដែលខ្លួនចង់គាំទ្រ និងគម្រោងណាដែលមិនចាប់អារម្មណ៍ ។ ជាលទ្ធផល គឺការចុះកិច្ចព្រមព្រៀងបណ្តោះអាសន្ន រវាងក្រុមប្រឹក្សាឃុំសង្កាត់ និងអ្នកគាំទ្រ ( អង្គការ មន្ទីរជំនាញ អ្នកផ្តល់ជំនួយ និងសប្បុរសជន ) ។

អនុផ្នែក	ប្រភេទគំរោង	ស្រុក/ក្រុង										សរុប	
		សេសាន		សៀមបូក		សៀមបាំង		ស្ទឹងត្រែង		ថាឡាប៊ុរីវ៉ាត់		សក	ឃុំ
		សក	ឃុំ	សក	ឃុំ	សក	ឃុំ	សក	ឃុំ	សក	ឃុំ		
<b>សេដ្ឋកិច្ច</b>													
កសិកម្ម	បណ្តុះបណ្តាលការដាំដំណាំ/ស្រូវ/បន្លែ	2	2	13	7	5	4	6	4	11	7	37	24
	បសុពេទ្យ/បសុព្យាបាល/បណ្តុះបណ្តាល	10	6	7	5	3	3	4	3	12	9	36	26
	បណ្តុះបណ្តាលបច្ចេកទេសការចិញ្ចឹមសត្វ/ផ្តល់ពូជសត្វ	2	2	5	5	2	2	1	1	8	5	18	15
	ការគាំទ្រសហគមន៍កសិករ	0	0	4	2	0	0	0	0	0	0	4	2
	សំភារៈកសិកម្ម/ពូជ/ដី/ថ្នាំ	7	7	13	5	7	5	3	1	11	7	41	25
	វារីវិប្បកម្ម/បណ្តុះបណ្តាល	0	0	15	6	6	3	5	3	0	0	26	12
ផ្លូវលំ	ហេដ្ឋារចនាសម្ព័ន្ធផ្លូវថ្នល់	1	1	0	0	0	0	2	2	2	1	5	4
	សាងសង់ហេដ្ឋារចនាសម្ព័ន្ធផ្លូវថ្នល់	16	6	17	7	15	5	7	4	23	11	78	33
	ស្តារ/ជួសជុល ហេដ្ឋារចនាសម្ព័ន្ធផ្លូវថ្នល់	2	1	0	0	3	3	0	0	1	1	6	5
ធារាសាស្ត្រ	ហេដ្ឋារចនាសម្ព័ន្ធធារាសាស្ត្រ	0	0	0	0	0	0	0	0	1	1	1	1
	សាងសង់ហេដ្ឋារចនាសម្ព័ន្ធធារាសាស្ត្រ	1	1	1	1	0	0	0	0	0	0	2	2
	ស្តារ/ជួសជុលហេដ្ឋារចនាសម្ព័ន្ធធារាសាស្ត្រ	1	1	0	0	1	1	1	1	0	0	3	3
ឥណទាន	ឥណទានសាច់ប្រាក់	1	1	2	2	0	0	3	3	1	1	7	7
	ឥណទានសំភារៈកសិកម្ម	5	5	2	2	1	1	3	3	1	1	12	12
	ធនាគារសត្វ	4	3	5	4	1	1	2	2	0	0	12	10
	ការគ្រប់គ្រងឥណទាន	1	1	1	1	0	0	0	0	0	0	2	2
សេដ្ឋកិច្ចជនបទ	រមណីដ្ឋានទេសចរ	1	1	1	1	0	0	0	0	0	0	2	2

សៀវភៅទិន្នន័យខេត្ត ឆ្នាំ២០០៩: ផែនការអភិវឌ្ឍន៍ និងគម្រោងនានា

អនុផ្នែក	ប្រភេទគំរោង	ស្រុក/ក្រុង										សរុប	
		សេសាន		សៀមបូក		សៀមបាំង		ស្ទឹងត្រែង		ថាឡាប៊ុរីវិត			
		សក	ឃុំ	សក	ឃុំ	សក	ឃុំ	សក	ឃុំ	សក	ឃុំ	សក	ឃុំ
	ផ្សេងៗ(សេដ្ឋកិច្ច)	0	0	1	1	0	0	2	2	0	0	3	3
<b>សង្គមកិច្ច</b>													
សុខភាព	សុខភាពបន្តពូជ	5	3	8	5	4	4	3	2	12	9	32	23
	អេដស៍	1	1	3	3	1	1	3	3	0	0	8	8
	ផ្សព្វផ្សាយអប់រំសុខភាព	6	5	6	5	6	4	4	3	5	4	27	21
	ការចាក់វ៉ាក់សាំង	6	6	5	4	5	4	4	4	9	8	29	26
	ការផ្តល់សេវាសុខភាព	0	0	2	2	0	0	0	0	2	2	4	4
	ការពង្រឹងសមត្ថភាពសុខាភិបាល	0	0	3	3	0	0	0	0	2	2	5	5
	ការគាំទ្រ/បណ្តុះបណ្តាលឆ្មបបុរាណ	3	3	6	4	0	0	3	3	4	3	16	13
	ការទប់ស្កាត់/ព្យាបាលរោគរបេង	1	1	0	0	0	0	0	0	0	0	1	1
	ការទប់ស្កាត់/ព្យាបាលគ្រុនចាញ់	4	2	8	4	5	5	4	3	15	10	36	24
	ការទប់ស្កាត់/ព្យាបាលគ្រុនឈាម	3	3	1	1	0	0	5	3	3	2	12	9
	ដំណើរការមណ្ឌលសុខភាព	0	0	0	0	0	0	0	0	2	2	2	2
	ការថែទាំទារក	1	1	3	3	0	0	3	3	9	7	16	14
	ការថែទាំសុខភាពកុមារ	1	1	1	1	1	1	0	0	2	2	5	5
	ការទំលាក់ព្រួន	3	3	2	2	0	0	3	3	3	2	11	10
	ការផ្គត់ផ្គង់ទឹកស្អាត	0	0	0	0	0	0	0	0	2	2	2	2
	អនាម័យ	10	7	9	6	4	3	7	3	6	4	36	23
	សាងសង់ហេដ្ឋារចនាសម្ព័ន្ធសុខាភិបាល	2	2	4	2	2	2	1	1	1	1	10	8
	ពិនិត្យ/ការផ្គត់ផ្គង់ទឹកស្អាត	3	3	5	4	0	0	0	0	3	3	11	10
	ជីកអណ្តូង/ស្រះទឹកផឹក	3	3	7	5	5	5	5	4	5	4	25	21
	ស្តារ/ជួសជុលអណ្តូង ស្រះទឹកផឹក	2	2	1	1	3	3	0	0	4	4	10	10
អប់រំ	អក្ខរកម្ម	0	0	2	2	0	0	0	0	8	4	10	6
	អាគារសិក្សា	3	3	7	6	2	2	0	0	10	6	22	17
	មត្តេយ្យនិងការថែទាំកុមារ	7	6	14	6	6	4	5	3	17	9	49	28

សៀវភៅទិន្នន័យខេត្ត ឆ្នាំ២០០៩: ផែនការអភិវឌ្ឍន៍ និងគម្រោងនានា

អនុផ្នែក	ប្រភេទគំរោង	ស្រុក/ក្រុង										សរុប	
		សេសាន		សៀមបូក		សៀមបាំង		ស្ទឹងត្រែង		ចាំឡាបរិវាត់			
		សក	ឃុំ	សក	ឃុំ	សក	ឃុំ	សក	ឃុំ	សក	ឃុំ	សក	ឃុំ
	ជំរុញការចូលរៀន	4	3	8	6	11	5	3	2	13	7	39	23
	កាត់បន្ថយការបោះបង់សាលា	6	4	2	2	4	3	2	1	10	8	24	18
	បណ្តុះបណ្តាលវិជ្ជាជីវៈ	0	0	1	1	0	0	0	0	1	1	2	2
	ការពង្រឹងសមត្ថភាពសិក្សាធិការ	1	1	0	0	2	2	0	0	4	3	7	6
	សំភារៈសិក្សាធិការ	0	0	1	1	0	0	0	0	0	0	1	1
សង្គមផ្សេងៗ	ជនពិការ/គាំទ្រ/ឧបត្ថម្ភ	1	1	4	2	0	0	0	0	0	0	5	3
	ការផ្តល់ជំនួយស្បៀង/សំភារៈ	0	0	2	2	0	0	0	0	0	0	2	2
	វប្បធម៌/បណ្តុះបណ្តាល	1	1	0	0	0	0	0	0	0	0	1	1
	កុមារកំព្រា/គាំទ្រ/ឧបត្ថម្ភ	0	0	1	1	0	0	2	2	0	0	3	3
	ជនងាយរងគ្រោះ/គាំទ្រ/ឧបត្ថម្ភ	1	1	3	1	0	0	0	0	0	0	4	2
ការគ្រប់គ្រងធនធានធម្មជាតិនិងបរិស្ថាន													
អប់រំធនធានធម្មជាតិនិងបរិស្ថាន	ការបណ្តុះបណ្តាល អប់រំ ផ្នែកធនធានធម្មជាតិនិងបរិស្ថាន	13	4	14	6	9	4	6	4	21	11	63	29
	ការឃោសនាផ្សព្វផ្សាយផ្នែកធនធានធម្មជាតិនិងបរិស្ថាន	2	2	0	0	1	1	0	0	3	2	6	5
ការពារធនធានធម្មជាតិ	ការដាំឈើ	0	0	1	1	3	3	1	1	0	0	5	5
	ការការពារធនធានជលផល	7	4	9	7	6	4	5	3	10	6	37	24
	ការការពារធនធានព្រៃឈើ	5	4	4	4	3	3	0	0	11	9	23	20
	ការការពារសត្វព្រៃ/ទ្រព្យសម្បត្តិវត្ថុបុរាណ	0	0	3	3	0	0	0	0	1	1	4	4
ការគ្រប់គ្រងបរិស្ថាន	ការគ្រប់គ្រងកាកសំណល់/ការបំពុលបរិស្ថាន	0	0	1	1	0	0	8	3	0	0	9	4
រដ្ឋបាលនិងសន្តិសុខ													
រដ្ឋបាលឃុំសង្កាត់	ការកសាងសមត្ថភាពក្រុមប្រឹក្សាឃុំសង្កាត់	6	5	13	6	4	4	4	4	20	11	47	30
	ការរៀបចំកសាងផែនការឃុំ	1	1	2	2	1	1	0	0	0	0	4	4
	សំភារៈ/សង្ហារឹមឃុំសង្កាត់	4	2	5	4	2	2	0	0	3	3	14	11
	ការកសាងផែនការប្រើប្រាស់ដីធ្លី	8	4	7	4	6	4	9	4	10	6	40	22
សន្តិសុខមូលដ្ឋាន	សន្តិសុខមូលដ្ឋាន	4	3	6	4	4	2	5	3	15	8	34	20

សៀវភៅទិន្នន័យខេត្ត ឆ្នាំ២០០៩: ផែនការអភិវឌ្ឍន៍ និងគម្រោងនានា

អនុផ្នែក	ប្រភេទគំរោង	ស្រុក/ក្រុង										សរុប	
		សេសាន		សៀមបូក		សៀមបាំង		ស្ទឹងត្រែង		ថាឡាបរិវាត់			
		សក	ឃុំ	សក	ឃុំ	សក	ឃុំ	សក	ឃុំ	សក	ឃុំ	សក	ឃុំ
សង្គមជនបទ	ផ្សព្វផ្សាយព័ត៌មាន/ច្បាប់ផ្សេងៗ	1	1	7	4	9	5	1	1	5	5	23	16
	សហគមន៍ជនបទ	0	0	4	2	0	0	0	0	0	0	4	2
<b>យេនឌ័រ</b>													
គាំទ្រគោលនយោបាយយេនឌ័រ	បញ្ជ្រាបយេនឌ័រ	8	7	11	5	0	0	2	1	12	11	33	24
	កសាងសមត្ថភាពយេនឌ័រ	2	2	1	1	1	1	0	0	10	8	14	12
	សិទ្ធិស្ត្រីនិងកុមារ	6	2	8	5	1	1	3	2	29	11	47	21
	វិជ្ជាជីវៈស្ត្រី	3	3	7	4	6	5	4	4	2	2	22	18
ការការពារតាមផ្លូវច្បាប់យេនឌ័រ	អំពើហិង្សាក្នុងគ្រួសារ	9	7	8	7	6	5	6	4	12	10	41	33
	ការជួញដូរស្ត្រីនិងកុមារ	2	2	4	4	1	1	0	0	7	6	14	13
	ការការពារកុមារ	5	3	2	2	0	0	0	0	0	0	7	5

សម្គាល់: សក ជាចំនួនសកម្មភាពនានាដែលស្នើឡើងទាក់ទងនឹងវិស័យរង ។ ឃុំ ជាចំនួនឃុំសង្កាត់ដែលស្នើសកម្មភាពឡើងទាក់ទងនឹងវិស័យរង ។

**១២.២ ចំណាយសរុបនៃគម្រោងមូលនិធិឃុំសង្កាត់តាមវិស័យ ពីឆ្នាំ២០០៥ដល់ឆ្នាំ២០០៨**

វិស័យ	តម្លៃសរុបគិតជាលានរៀល				
	សេសាន	សៀមបូក	សៀមបាំង	ស្ទឹងត្រែង	ថាឡាបរិវាត់
អប់រំ		23.70			24.54
អនាម័យតាមតំបន់		7.85			
ឥរិយាបថជនបទ	594.82	600.08	432.91	491.91	740.86
ផ្គត់ផ្គង់ទឹកស្អាត តំបន់ជនបទ				18.39	54.75

ប្រភព: PID

**១៣. គម្រោងថ្នាក់ស្រុក ឆ្នាំ២០០៦-២០០៩**

គម្រោងផ្តល់មូលនិធិថ្នាក់ស្រុកបានផ្តល់មូលនិធិដោយដានីដា និងដេហ្វីត ( Danida and DFID ) និងតាមរយៈ គម្រោងគាំទ្រការអភិវឌ្ឍប្រជាធិបតេយ្យតាមរយៈវិមជ្ឈការ និង វិសហមជ្ឈការ ( ភី.អេស.ឌី.ឌី) PSDD (UNDP, DFID and SIDA).

**ការផ្តល់មូលនិធិសម្រាប់ឆ្នាំ ២០០៦-២០០៨**

រវាងឆ្នាំ ២០០៦ និង២០០៨ មាន១៤ខេត្តផ្តល់មូលនិធិដោយ PSDD និង១០ ខេត្តទៀត ផ្តល់មូលនិធិដោយដានីដា និងដេហ្វីត (Danida and DFID). ។ បញ្ជីឈ្មោះខេត្ត និងអ្នកដែលផ្តល់មូលនិធិមានដូចខាងក្រោម :

*ដានីដា និងដេហ្វីត (Danida and DFID) បានផ្តល់មូលនិធិសម្រាប់*

*គម្រោងសាកល្បងពង្រឹងសមត្ថភាពថ្នាក់ស្រុក ( DIPs):*

កំពង់ចាម	កំពង់ស្ពឺ	កោះកុង	ក្រចេះ	មណ្ឌលគីរី
ពោធិសាត់	រតនៈគីរី	សៀមរាប	ព្រះសីហនុ	កែប

*PSDD បានផ្តល់មូលនិធិសម្រាប់ គម្រោងសាកល្បងពង្រឹងសមត្ថភាពថ្នាក់ស្រុក ( DIPs):*

បន្ទាយមានជ័យ	បាត់ដំបង	កំពង់ឆ្នាំង	កណ្តាល	ភ្នំពេញ
ព្រៃវែង	ស្វាយរៀង	តាកែវ	កំពង់ធំ	ព្រះវិហារ
ស្ទឹងត្រែង	កំពត	ឧត្តមានជ័យ	ប៉ៃលិន	

**ការផ្តល់មូលនិធិសម្រាប់ឆ្នាំ ២០០៩**

ក្នុងឆ្នាំ២០០៩ មានការផ្លាស់ប្តូរមួយទៅនឹងខេត្តមួយចំនួនដែលបានផ្តល់មូលនិធិដោយចរន្តពីរ ។ ដានីដា និងដេហ្វីត (Danida and DFID) នៅផ្តល់មូលនិធិដល់ ១០ខេត្ត ដូចមុន ដដែល ពួកគេបានផ្តល់មូលនិធិ ៣ឆ្នាំកន្លងមក ប៉ុន្តែបានបន្ថែម២ខេត្តទៀតគឺ ខេត្តកំពង់ធំ និងខេត្តកំពត ។ ក្នុងឆ្នាំ២០០៩នេះ PSDD បានផ្តល់មូលនិធិសម្រាប់ ១២ខេត្ត និងដានីដា និងដេហ្វីត (Danida and DFID) ផ្តល់មូលនិធិសម្រាប់ ១២ខេត្ត ។

សៀវភៅទិន្នន័យខេត្ត ឆ្នាំ២០០៩: ផែនការអភិវឌ្ឍន៍ និងគម្រោងនានា

**១៣.១ គម្រោងហេដ្ឋារចនាសម្ព័ន្ធផ្គ្រព័ន្ធនៅថ្នាក់ស្រុក ឆ្នាំ២០០៦-២០០៩**

**១៣.១.១ គម្រោងហេដ្ឋារចនាសម្ព័ន្ធផ្គ្រព័ន្ធនៅថ្នាក់ស្រុក ឆ្នាំ២០០៦-២០០៨**

ស្រុក ក្រុង	ឆ្នាំ	ឈ្មោះគម្រោង	ភ្នាក់ងារអនុវត្ត	ថវិកា	លទ្ធផល គម្រោង	អ្នកទទួលបាន
ស្ទឹងត្រែង	2006	ជួសជុលស្ពានឈើ ( អូរសែ)	គណកម្មការអន្តរឃុំ	\$12,000		
សៀមប៉ាង	2007	ជួសជុលស្ពានឈើ ( អូរតាកាឡាំង)	អន្តរឃុំ	\$8,240		
សៀមប៉ាង	2008	ជួសជុលស្ពានឈើ	គ.កអន្តរឃុំ	\$8,382	ប ២៥ម និង ទ ៣ ៥៥ម	សរុប ៨០៥៦ នាក់ ក្នុង ២ ឃុំ
ថាឡាបរិវាត់	2007	សាងសង់ផ្លូវលំក្រាលគ្រួសក្រហម ប្រវែង ១៨០០ ម និងលូទោល	អន្តរឃុំ	\$7,850		
ថាឡាបរិវាត់	2008	ជួសជុលផ្លូវក្រាលគ្រួសក្រហម	គ.កអន្តរឃុំ	\$8,407	៩០០ ម	សរុប ៦០៧៣ នាក់ ក្នុង ២ ឃុំ

**១៣.១.២ គម្រោងហេដ្ឋារចនាសម្ព័ន្ធផ្គ្រព័ន្ធនៅក្រុងស្រុក ក្នុងឆ្នាំ២០០៩**

ស្រុក/ក្រុង	ឈ្មោះគម្រោង	វិស័យ	ភ្នាក់ងារអនុវត្ត	ថវិកា	លទ្ធផល/ សមត្ថភាពគម្រោង	ចំនួនអ្នកទទួលបាន		លទ្ធផល សំរេច	កត់សំគាល់បញ្ហានៃ លទ្ធផលសម្រេច
						សរុប	ស្រី		
សៀមប៉ាង	សង់ស្ពានឈើ	ផ្លូវលំជនបទ	គណៈកម្មការអចិន្ត្រៃយ៍	\$20,270	36m x 3.5m	5,101	2,565	0%	បរាជ័យដេញថ្លៃលើកទី១
ថាឡាបរិវាត់	ផ្លូវដីក្រហម	ផ្លូវលំជនបទ	គណៈកម្មការអចិន្ត្រៃយ៍	\$20,250	2000m x 5m	9,559	4,634	0%	បរាជ័យដេញថ្លៃលើកទី១

បច្ចុប្បន្នភាពចុងក្រោយថ្ងៃទី ៣០ មិថុនា ឆ្នាំ២០០៩

សៀវភៅទិន្នន័យខេត្ត ឆ្នាំ២០០៩: ផែនការអភិវឌ្ឍន៍ និងគម្រោងនានា

**១៣.២ គម្រោងសេវាកម្មផ្តួចផ្តើមនៅថ្នាក់ស្រុក ឆ្នាំ២០០៦-២០០៩**

**១៣.២.១ គម្រោងសេវាកម្មផ្តួចផ្តើមថ្នាក់ស្រុក ឆ្នាំ២០០៦-២០០៨**

ស្រុក ក្រុង	ឆ្នាំ	ឈ្មោះគម្រោង	ភ្នាក់ងារអនុវត្ត	ថវិកា	លទ្ធផល គម្រោង	អ្នកទទួលបាន
សៀមបាំង	២០០៦	ការចាក់វ៉ាក់សាំងសត្វ	មន្ទីរកសិកម្មខេត្ត	\$1,639		
សៀមបាំង	២០០៦	ការតាមដានជម្ងឺសត្វ	មន្ទីរកសិកម្មខេត្ត	\$208		
សៀមបាំង	២០០៦	ផ្សព្វផ្សាយការចិញ្ចឹម គោ-ក្របី	មន្ទីរកសិកម្មខេត្ត	\$354		
សៀមបាំង	២០០៦	ការផ្សព្វផ្សាយច្បាប់នានា និង ច្បាប់ការពារព្រៃឈើ	មន្ទីរកសិកម្មខេត្ត	\$1,750		
សៀមបាំង	២០០៦	បណ្តុះបណ្តាលគ.ក.ន.ក	មន្ទីរកិច្ចការនារី	\$376		
សៀមបាំង	២០០៦	យុទ្ធនាការចុះឈ្មោះចូលរៀន	មន្ទីរកិច្ចការនារី	\$1,361		
សៀមបាំង	២០០៦	ប្រជុំបូកសរុប យុទ្ធនាការ ចុះ ឈ្មោះចូលរៀន	មន្ទីរកិច្ចការនារី	\$302		
សៀមបាំង	២០០៧	ទិញឧបករណ៍ភ្លេងបុរាណ	វប្បធម៌ស្រុក	\$588		
សៀមបាំង	២០០៧	យុទ្ធនាការចូលឈ្មោះចូលរៀន	កិច្ចការនារីស្រុក	\$1,313		
សៀមបាំង	២០០៧	ដោះស្រាយទំនាស់ក្រៅប្រព័ន្ធ តុលាការ	Human Rights Org	\$503		
ថាឡាបរិវាត់	២០០៧	បណ្តុះបណ្តាល ការដាំដំណាំ ល្អិតខ្លា	មន្ទីរកសិកម្ម	\$371		
ថាឡាបរិវាត់	២០០៧	យុទ្ធនាការចូលឈ្មោះចូលរៀន	កិច្ចការនារីស្រុក	\$1,283		
ថាឡាបរិវាត់	២០០៧	ផ្សព្វផ្សាយ ការទប់ស្កាត់អំពើហិង្សា ក្នុងគ្រួសារ និងកិច្ចការពាជនរងគ្រោះ	កិច្ចការនារីស្រុក	\$2,188		

**១៣.២.២ គម្រោងសេវាកម្មផ្គត់ផ្គង់ថ្នាក់ស្រុក ក្នុងឆ្នាំ២០០៩**

ស្រុក/ក្រុង	ឈ្មោះគម្រោង	វិស័យ	ភ្នាក់ងារអនុវត្ត	ថវិកា	លទ្ធផលគម្រោង	ចំនួនអ្នកទទួលបាន		លទ្ធផលសំរេច	កត់សំគាល់បញ្ហានៃលទ្ធផលសម្រេច
						សរុប	ស្រី		
សៀមបាំង	បណ្តុះបណ្តាលអំពីវិជ្ជាជីវៈកាត់ដេរចំពោះស្ត្រី	យេនឌ័រ	ការិយាល័យនារីស្រុក	\$2,280	១ វគ្គ (១៩ម៉ាស៊ីនដេរ)	14	14	50%	
សៀមបាំង	បណ្តុះបណ្តាលអំពីច្បាប់ភូមិបាល	ការរៀបចំផែនដី/កម្មសិទ្ធិដីធ្លី	ភូមិបាលស្រុក	\$1,141	៥ វគ្គ	100	45	0%	
សៀមបាំង	ផ្សព្វផ្សាយច្បាប់ព្រៃឈើនិងបង្កើតសហគមន៍ព្រៃឈើ	ការគ្រប់គ្រង ធនធានធម្មជាតិ/ បរិស្ថាន	CEPA	\$2,157	៥ វគ្គ	100	25	0%	
សៀមបាំង	ផ្សព្វផ្សាយការការពារប្រើប្រាស់ គ្រឿងញៀន	សង្គមកិច្ច	អធិការស្រុក	\$684	៥ វគ្គ	100	45	100%	
ថាឡាបរិវាត់	ផ្សព្វផ្សាយអំពីការចិញ្ចឹមសត្វស្រូវ	កសិកម្ម	កសិកម្មស្រុក	\$1,384	៣ វគ្គ	100		50%	
ថាឡាបរិវាត់	ផ្តល់មធ្យោបាយធ្វើដំណើរចំពោះ សិស្សក្រីក្រ	អប់រំ	អប់រំស្រុក	\$2,337	៥០ កង់	50	25	50%	
ថាឡាបរិវាត់	បណ្តុះបណ្តាលអំពីវិជ្ជាជីវៈកាត់ដេរចំពោះស្ត្រី	យេនឌ័រ	ការិយាល័យនារីស្រុក	\$2,720	១ វគ្គ (២៤ម៉ាស៊ីនដេរ)	12	12	50%	

បច្ចុប្បន្នភាពចុងក្រោយថ្ងៃទី ៣០ មិថុនា ឆ្នាំ២០០៩

**១៣.៣ គម្រោងអន្តរឃុំសង្កាត់ ឆ្នាំ២០០៨-២០០៩**

**១៣.៣.១ គម្រោងអន្តរឃុំសង្កាត់ ឆ្នាំ២០០៨**

គ្មានគម្រោងអន្តរឃុំសង្កាត់ក្នុងខេត្តនេះ នៅក្នុងឆ្នាំ២០០៨ទេ ។

**១៣.៣.២ គម្រោងអន្តរឃុំសង្កាត់ ឆ្នាំ២០០៩**

គ្មានគម្រោងអន្តរឃុំសង្កាត់ក្នុងខេត្តនេះ នៅក្នុងឆ្នាំ២០០៩ទេ ។

**ប្រភព:** គម្រោងអន្តរឃុំ ក្រសួងមហាផ្ទៃ (នាយកដ្ឋានរដ្ឋបាលមូលដ្ឋាន) គម្រោងអភិបាលកិច្ចមូលដ្ឋាន - DDLG/UNDP

**១៣.៤ ថវិកានិយោគខេត្ត(PIF) និងថវិកានិយោគស្រុក (DIF)**

ថវិកានិយោគខេត្ត និងស្រុក ទទួលបានពីម្ចាស់ជំនួយ PSDD, DANIDA, UNICEF, IFAD និង CANADA ។ ទោះបីយ៉ាងណា នៅក្នុងផ្នែកនេះ យើងបញ្ចូលគម្រោងថវិកានិយោគខេត្ត និងស្រុកដែលបានផ្តល់ដោយភីអេសឌីឌី និងដានីដា ( PSDD and DANIDA ) តាមរយៈកម្មវិធីគ្រប់គ្រងធនធានធម្មជាតិ និងជីវភាពរស់នៅ ( NRML ) ។

**១៣.៤.១ ថវិកានិយោគខេត្ត និងថវិកានិយោគស្រុក ឆ្នាំ២០០៨**

បញ្ជីលទ្ធផលរបស់ គ.ជ.អ.ប			ថវិកា
ពិពណ៌នាលទ្ធផល	ឯកតា	បរិមាណ	
<b>ចំណងជើងផ្នែកគាំទ្រ: ការគាំទ្រដល់ ផ្នែកគ្រប់គ្រងកិច្ចសន្យានិងរដ្ឋបាល</b>			<b>លេខកូដផ្នែក: 19/CAU/08-01</b>
ចំណាយគាំទ្រដល់មន្ត្រីផ្នែកគ្រប់គ្រងកិច្ចសន្យា	ខែ	12	\$ 16,132.28
គាំទ្រការងាររដ្ឋបាលកម្មវិធី	ខែ	12	\$ 16,024.72
ការផ្សាយ	ខែ	12	\$ 2,812.00
មន្ត្រីគាំទ្រកម្មវិធី	ខែ	12	\$ 2,700.00
ប្រជុំនិងសិក្ខាសាលាពីការងារកម្មវិធី	ខែ	12	\$ 200.00
បណ្តុះបណ្តាលនិងពង្រឹងសមត្ថភាពដោយ/សំរាប់មន្ត្រីផ្នែកគ្រប់គ្រងកិច្ចសន្យា	នាក់-ថ្ងៃ	(20F+50M) X 5D	\$ 2,505.50
ចំនាយជាថ្លៃហេតុ			\$ 1,197.00
<b>សរុបរបស់ផ្នែកគាំទ្រ</b>			<b>\$ 41,571.50</b>
<b>ចំណងជើងផ្នែកគាំទ្រ: ការគាំទ្រដល់ ផ្នែកហិរញ្ញវត្ថុ</b>			<b>លេខកូដផ្នែក: 19/FIN/08-01</b>
គាំទ្រដល់មន្ត្រីហិរញ្ញវត្ថុនៃ គ.ប្រ.	ខែ	12	\$ 6,086.74
គាំទ្រដល់មន្ត្រីធនាគារខេត្ត	ខែ	12	\$ 7,286.26
បណ្តុះបណ្តាល និង កសាងសមត្ថភាពដោយ/សំរាប់មន្ត្រីហិរញ្ញវត្ថុ	នាក់-ថ្ងៃ	(10F+44M) X 4D	\$ 1,962.00
ចំនាយជាថ្លៃហេតុ			\$ 0.00
<b>សរុបរបស់ផ្នែកគាំទ្រ</b>			<b>\$ 15,335.00</b>
<b>ចំណងជើងផ្នែកគាំទ្រ: ការគាំទ្រដល់ ផ្នែកគាំទ្របច្ចេកទេស</b>			<b>លេខកូដផ្នែក: 19/TSU/08-01</b>
គាំទ្រដល់ផ្នែកគាំទ្របច្ចេកទេស នៃ គ.ប្រ.	ខែ	12	\$ 11,627.00
បណ្តុះបណ្តាលនិងពង្រឹងសមត្ថភាព សំរាប់ ផ្នែកគាំទ្របច្ចេកទេស នៃ គ.ប្រ.	នាក់-ថ្ងៃ	(0F+8M) X 40D	\$ 3,005.00
បណ្តុះបណ្តាលនិងពង្រឹងសមត្ថភាព ដោយ ផ្នែកគាំទ្របច្ចេកទេស នៃ គ.ប្រ.	នាក់-ថ្ងៃ	(3F+68M) X 30D	\$ 688.00
ចំនាយជាថ្លៃហេតុ			\$ 0.00

សៀវភៅទិន្នន័យខេត្ត ឆ្នាំ២០០៩: ផែនការអភិវឌ្ឍន៍ និងគម្រោងនានា

បញ្ជីលទ្ធផលរបស់ គ.ជ.អ.ប			ថវិកា
ពិពណ៌នាលទ្ធផល	ឯកតា	បរិមាណ	
<b>សរុបរបស់ផ្នែកគាំទ្រ</b>			<b>\$ 15,320.00</b>
<b>ចំណងជើងផ្នែកគាំទ្រ: ការគាំទ្រដល់ គម្រោងគាំទ្រការអភិវឌ្ឍន៍តាមបែបប្រជាធិបតេយ្យ</b>		<b>លេខកូដផ្នែក: 19/PSD/08-01</b>	
<b>តាមរយៈវិមជ្ឈការ និង វិសហមជ្ឈការ</b>			
ចំណាយគាំទ្របុគ្គលិកគំរោងគាំទ្រការអភិវឌ្ឍន៍បែបប្រជាធិបតេយ្យតាមរយៈវិមជ្ឈការ និងវិសហមជ្ឈការ	ខែ	12	\$ 17,048.00
បុគ្គលិកគាំទ្រគំរោងគាំទ្រការអភិវឌ្ឍន៍បែបប្រជាធិបតេយ្យតាមរយៈវិមជ្ឈការ និងវិសហមជ្ឈការ	ខែ	12	\$ 4,210.00
ចំនាយជាយថាហេតុ			\$ 0.00
<b>សរុបរបស់ផ្នែកគាំទ្រ</b>			<b>\$ 21,258.00</b>
<b>ចំណងជើងផ្នែកគាំទ្រ: ការគាំទ្រដល់ ផ្នែករដ្ឋបាលមូលដ្ឋាន</b>		<b>លេខកូដផ្នែក: 19/LAU/08-01</b>	
គាំទ្រដល់ផ្នែករដ្ឋបាលមូលដ្ឋាន នៃ គ.ប្រ	ខែ	12	\$ 23,056.00
រៀបចំសមាជក្រុមប្រឹក្សាឃុំ/សង្កាត់	សមាជ	1	\$ 5,911.50
ក្រុមការងារអភិវឌ្ឍន៍សេដ្ឋកិច្ច	ខែ	12	\$ 100.00
ចំណាយផ្សេងទៀតសំរាប់ផ្នែករដ្ឋបាលមូលដ្ឋាន	ខែ	12	\$ 165.00
បណ្តុះបណ្តាលនិងពង្រឹងសមត្ថភាព សំរាប់ ផ្នែករដ្ឋបាលមូលដ្ឋាន នៃ គ.ប្រ	នាក់-ថ្ងៃ	(3F+30M) X 16D	\$ 4,270.00
បណ្តុះបណ្តាលនិងពង្រឹងសមត្ថភាព ដោយ ផ្នែករដ្ឋបាលមូលដ្ឋាន នៃ គ.ប្រ	ថ្ងៃ	(50F+200M) X 12D	\$ 5,317.50
ចំនាយជាយថាហេតុ			\$ 0.00
<b>សរុបរបស់ផ្នែកគាំទ្រ</b>			<b>\$ 38,820.00</b>
<b>ចំណងជើងកិច្ចសន្យា: គាំទ្រមន្ទីរកសិកម្មដើម្បីអនុវត្តសកម្មភាពឆ្ពោះទៅកាន់បន្ថយភាពក្រីក្រ</b>		<b>លេខកិច្ចសន្យា: 19/AGR/0801-00</b>	
ការគាំទ្រប្រតិបត្តិការ	ខែ/ មុខរបស់	12	\$ 120.00
ការចុះតាមដាន	នាក់-ថ្ងៃ	12	\$ 114.00
ការវាយតម្លៃ	របាយការណ៍	1	\$ 120.00
កម្មវិធីបង្កើនគុណភាពដី	ហិកតា ឬទឹកនៃឆ្នេរ	6	\$ 972.00
ការបង្ហាញផ្នែកក្សេត្រសាស្ត្រ (លើបូមផ្លែ ស្រូវ បន្លែ ដំណាំ)	បង្ហាញ ឬទឹកនៃឆ្នេរ	8	\$ 2,430.00
បណ្តុះបណ្តាលដល់កសិករ ពីប្រព័ន្ធកសិកម្មចម្រុះ	នាក់-ថ្ងៃ	(63F+27M) X 6D	\$ 306.00
កសិករបានទទួលការបណ្តុះបណ្តាលពី បច្ចេកទេសផ្សព្វផ្សាយក្សេត្រសាស្ត្រ និងការបង្ហាញ	នាក់-ថ្ងៃ	(519F+233M) X 12D	\$ 2,014.00
ការបណ្តុះបណ្តាលកសិករពីបច្ចេកទេស ផ្សព្វផ្សាយសុខភាពសត្វ ផលិតកម្ម និងការបង្ហាញ	នាក់-ថ្ងៃ	(189F+81M) X 18D	\$ 918.00
ជ្រើសរើសកសិករ បណ្តុះបណ្តាលឱ្យក្លាយជា ភ្នាក់ងារចិញ្ចឹមសត្វភូមិ	នាក់-ថ្ងៃ	(16F+142M) X 20D	\$ 4,469.00
ទស្សនកិច្ចសិក្សាសំរាប់បុគ្គលិករដ្ឋាភិបាល	នាក់-ថ្ងៃ	(0F+5M) X 5D	\$ 1,100.00
ចំនាយជាយថាហេតុ			\$ 201.00
<b>សរុបរបស់កិច្ចសន្យា</b>			<b>\$ 12,764.00</b>
<b>ចំណងជើងកិច្ចសន្យា: គាំទ្រមន្ទីរវប្បធម៌និងវិចិត្រសិល្បៈក្នុងការស្តារឡើងវិញពីវប្បធម៌ប្រពៃណីខ្មែរ</b>		<b>លេខកិច្ចសន្យា: 19/CUL/0801-00</b>	
ប្រព័ន្ធផ្សព្វផ្សាយសាធារណៈ	មុខរបស់	2	\$ 1,655.00
ការគាំទ្រប្រតិបត្តិការ	ខែ/ មុខរបស់	12	\$ 120.00
ការចុះតាមដាន	នាក់-ថ្ងៃ	12	\$ 15.00
ការវាយតម្លៃ	របាយការណ៍	3	\$ 30.00

សៀវភៅទិន្នន័យខេត្ត ឆ្នាំ២០០៩: ផែនការអភិវឌ្ឍន៍ និងគម្រោងនានា

បញ្ជីលទ្ធផលរបស់ គ.ជ.អ.ប			ថវិកា
ពិពណ៌នាលទ្ធផល	ឯកតា	បរិមាណ	
ផ្តល់ការអប់រំអំពីរបៀបប្រើប្រាស់ និង ទំនៀមទម្លាប់ដល់សាធារណជន	នាក់-ថ្ងៃ	(16F+24M) X 1D	\$ 1,400.00
ចំនាយជាថ្លៃបេតិកភណ្ឌ			\$ 80.00
<b>សរុបរងរបស់កិច្ចសន្យា</b>			<b>\$ 3,300.00</b>
<b>ចំណងជើងកិច្ចសន្យា: គាំទ្រដល់ការពង្រឹងទូនាទីថ្នាក់ស្រុកស្រុកស្រុក</b>			<b>លេខកិច្ចសន្យា: 19/D03/0801-01</b>
ការគាំទ្រសំភារៈការិយាល័យ	ប្រចាំខែ	12	\$ 497.50
សាងសង់ វី ជួសជុលផ្លូវ	ម៉ែត្រ	3000	\$ 10,077.50
ផលិតកម្មមធ្យមជាតិ និង អភិរក្ស	កំប្លោ	1	\$ 1,278.50
ការចាក់ថ្នាំបង្ការសត្វ និងកម្មវិធីការពារ បារ៉ាស៊ីត ( ជ្រូក គោ ក្របី មាន់ និង ទា )	ក្បាល	1000	\$ 415.00
ការអង្កេត	អង្កេត	1	\$ 429.76
សាលា អាយភីអិម វិសាលារៀនស្រែកសិករ ( បន្លែ និង ស្រូវ )	សាលារៀន កសិករ	5	\$ 0.00
បណ្តុះបណ្តាលវិជ្ជាជីវៈ	នាក់-ថ្ងៃ	(8F+41M) X 30D	\$ 1,195.00
ចំនាយជាថ្លៃបេតិកភណ្ឌ			\$ 246.74
<b>សរុបរងរបស់កិច្ចសន្យា</b>			<b>\$ 14,140.00</b>
<b>ចំណងជើងកិច្ចសន្យា: គាំទ្រដល់ការពង្រឹងគុណភាពថ្នាក់ស្រុកថាឡាបរិវាត់</b>			<b>លេខកិច្ចសន្យា: 19/D05/0801-01</b>
ការគាំទ្រសំភារៈការិយាល័យ	ប្រចាំខែ	12	\$ 435.00
សាងសង់ វី ជួសជុលផ្លូវ	ម៉ែត្រ	3000	\$ 10,005.75
យុទ្ធនាការអប់រំ	ព្រឹត្តិការណ៍	1	\$ 759.00
កម្មវិធី ឬសំភារៈសិក្សា	ឈុត	1	\$ 852.50
បណ្តុះបណ្តាលវិជ្ជាជីវៈ	នាក់-ថ្ងៃ	(0F+27M) X 30D	\$ 711.50
បណ្តុះបណ្តាលស្តីពីការសាងសង់ទំនុកចិត្តដល់ក្រុមស្ត្រី និង គណៈកម្មាធិការធនធានធម្មជាតិ	នាក់-ថ្ងៃ	(58F+90M) X 1D	\$ 1,201.00
ចំនាយជាថ្លៃបេតិកភណ្ឌ			\$ 103.50
<b>សរុបរងរបស់កិច្ចសន្យា</b>			<b>\$ 14,068.25</b>
<b>ចំណងជើងកិច្ចសន្យា: គាំទ្រដល់មន្ទីរសុខាភិបាលដើម្បីអប់រំផ្សព្វផ្សាយច្បាប់ធនធានធម្មជាតិនិងបរិស្ថាន</b>			<b>លេខកិច្ចសន្យា: 19/NRM/0801-00</b>
ការគាំទ្រប្រតិបត្តិការ	ខែ/មុខ របស់/នាក់	12	\$ 120.00
ការវាយតម្លៃ	របាយការណ៍	1	\$ 15.00
ការចុះតាមដាន	នាក់-ថ្ងៃ	10	\$ 60.00
ការអប់រំ និង ការយល់ដឹងអំពីបរិស្ថាននិងធនធានធម្មជាតិ	នាក់-ថ្ងៃ	(50F+100M) X 20D	\$ 2,797.00
ចំនាយជាថ្លៃបេតិកភណ្ឌ			\$ 8.00
<b>សរុបរងរបស់កិច្ចសន្យា</b>			<b>\$ 3,000.00</b>
<b>ចំណងជើងកិច្ចសន្យា: គាំទ្រដល់មន្ទីរពត៌មាន</b>			<b>លេខកិច្ចសន្យា: 19/PIN/0801-00</b>
ផ្សព្វផ្សាយតាមទូរទស្សន៍	ចំនួនផ្សាយ	75	\$ 1,460.00
សំភារៈសំរាប់ការទំនាក់ទំនង	មុខរបស់	10	\$ 1,100.00
ការវាយតម្លៃ	របាយការណ៍	1	\$ 20.00
ការចុះតាមដាន	នាក់-ថ្ងៃ	48	\$ 360.00
ចំនាយជាថ្លៃបេតិកភណ្ឌ			\$ 60.00
<b>សរុបរងរបស់កិច្ចសន្យា</b>			<b>\$ 3,000.00</b>

សៀវភៅទិន្នន័យខេត្ត ឆ្នាំ២០០៩: ផែនការអភិវឌ្ឍន៍ និងគម្រោងនានា

បញ្ជីលទ្ធផលរបស់ គ.ជ.អ.ប			ថវិកា
ពិពណ៌នាលទ្ធផល	ឯកតា	បរិមាណ	
<b>ចំណងជើងកិច្ចសន្យា: គាំទ្រមន្ទីរផែនការខេត្តដើម្បីរៀបចំផែនការអភិវឌ្ឍន៍ខេត្ត</b>			<b>លេខកិច្ចសន្យា: 19/PLA/0801-01</b>
ផែនការវិនិយោគអភិវឌ្ឍន៍ខេត្ត	ជ.វ.អ.ខ	1	\$ 632.50
ការចុះតាមដាន	នាក់-ថ្ងៃ	1	\$ 0.00
ការវាយតម្លៃ	របាយការណ៍	1	\$ 20.00
ផែនការអភិវឌ្ឍន៍ខេត្ត	ជ.អ.ខ	1	\$ 2,424.50
ការគាំទ្រប្រតិបត្តិការ	ខែ/ មុខរបស់	12	\$ 300.00
បណ្តុះបណ្តាលអំពីការធ្វើផែនការ	នាក់-ថ្ងៃ	(50F+120M) X 5D	\$ 2,005.00
បណ្តុះបណ្តាលសំរាប់ការធ្វើសមហរណកម្ម ថ្នាក់ស្រុក	នាក់-ថ្ងៃ	(6F+25M) X 10D	\$ 2,525.50
ចំនាយជាថ្លៃហេតុ			\$ 156.50
<b>សរុបរបស់កិច្ចសន្យា</b>			<b>\$ 8,064.00</b>
<b>ចំណងជើងកិច្ចសន្យា: គាំទ្រដល់មន្ទីរមន្ទីរអភិវឌ្ឍន៍ជនបទខេត្ត ដើម្បីធ្វើអោយប្រសើរឡើង នូវហេដ្ឋារចនាសម្ព័ន្ធជនបទ</b>			<b>លេខកិច្ចសន្យា: 19/RRD/0801-00</b>
សាងសង់/ជួសជុលស្ពាន	ស្ពាន	1	\$ 6,460.00
ការគាំទ្រប្រតិបត្តិការ	ខែ/ មុខរបស់	12	\$ 120.00
ការចុះតាមដាន	នាក់-ថ្ងៃ	24	\$ 140.00
ការវាយតម្លៃ	របាយការណ៍	3	\$ 40.00
បណ្តុះបណ្តាលអំពីការផែនការផ្លូវ	នាក់-ថ្ងៃ	(5F+52M) X 1D	\$ 500.00
ចំនាយជាថ្លៃហេតុ			\$ 82.00
<b>សរុបរបស់កិច្ចសន្យា</b>			<b>\$ 7,342.00</b>
<b>សរុបរួម</b>			<b>\$ 197,982.75</b>

**១៣.៤.២ ថវិកាវិនិយោគខេត្ត និងថវិកាវិនិយោគស្រុក ឆ្នាំ២០០៩**

បញ្ជីលទ្ធផលរបស់ គ.ជ.អ.ប			ថវិកា
ពិពណ៌នាលទ្ធផល	ឯកតា	បរិមាណ	
<b>ចំណងជើងផ្នែកគាំទ្រ: ការគាំទ្រដល់ ផ្នែកគ្រប់គ្រងកិច្ចសន្យានិងរដ្ឋបាល</b>			<b>លេខកូដផ្នែក: 19/CAU/09-02</b>
ចំណាយគាំទ្រដល់មន្ត្រីផ្នែកគ្រប់គ្រងកិច្ចសន្យា	ខែ	12	\$ 14,590.00
គាំទ្រការងាររដ្ឋបាលកម្មវិធី	ខែ	12	\$ 17,679.49
មន្ត្រីគាំទ្រកម្មវិធី	ខែ	12	\$ 3,350.00
ប្រជុំនិងសិក្ខាសាលាពីការងារកម្មវិធី	ខែ	12	\$ 218.71
ការផ្សាយ	ខែ	12	\$ 2,880.00
ចំណាយផ្សេងទៀតសំរាប់គាំទ្រកម្មវិធី	ខែ	3	\$ 4,787.80
បណ្តុះបណ្តាលនិងពង្រឹងសមត្ថភាពដោយ/សំរាប់មន្ត្រីផ្នែកគ្រប់គ្រងកិច្ចសន្យា	នាក់-ថ្ងៃ	(15F+35M) X 4D	\$ 3,012.00
ចំនាយជាថ្លៃហេតុ			\$ 1,500.00
<b>សរុបរបស់ផ្នែកគាំទ្រ</b>			<b>\$ 48,018.00</b>
<b>ចំណងជើងផ្នែកគាំទ្រ: ការគាំទ្រដល់ ផ្នែកហិរញ្ញវត្ថុ</b>			<b>លេខកូដផ្នែក: 19/FIN/09-01</b>
គាំទ្រដល់មន្ត្រីហិរញ្ញវត្ថុនៃ គ.ប្រ.	ខែ	12	\$ 6,000.00
គាំទ្រដល់មន្ត្រីតនាគារខេត្ត	ខែ	12	\$ 7,256.00
បណ្តុះបណ្តាល និង កសាងសមត្ថភាពដោយ/សំរាប់មន្ត្រីហិរញ្ញវត្ថុ	នាក់-ថ្ងៃ	(11F+40M) X	\$ 2,079.00

សៀវភៅទិន្នន័យខេត្ត ឆ្នាំ២០០៩: ផែនការអភិវឌ្ឍន៍ និងគម្រោងនានា

បញ្ជីសម្រាប់ឆ្នាំ គ.ជ.អ.ប			ថវិកា
ពិពណ៌នាសម្រាប់	ឯកតា	បរិមាណ	
		4D	
ចំនាយជាថវិកា			\$ 0.00
<b>សរុបរបស់ផ្នែកគាំទ្រ</b>			<b>\$ 15,335.00</b>
<b>ចំណងជើងផ្នែកគាំទ្រ: ការគាំទ្រដល់ ផ្នែកគាំទ្របច្ចេកទេស</b>		<b>លេខកូដផ្នែក: 19/TSU/09-01</b>	
គាំទ្រដល់ផ្នែកគាំទ្របច្ចេកទេស នៃ គ.ប្រ	ខែ	12	\$ 12,639.34
បណ្តុះបណ្តាលនិងពង្រឹងសមត្ថភាព ដោយ ផ្នែកគាំទ្របច្ចេកទេស នៃ គ.ប្រ	នាក់-ថ្ងៃ	(3F+50M) X 15D	\$ 915.34
បណ្តុះបណ្តាលនិងពង្រឹងសមត្ថភាព សំរាប់ ផ្នែកគាំទ្របច្ចេកទេស នៃ គ.ប្រ	នាក់-ថ្ងៃ	(0F+8M) X 6D	\$ 1,765.32
ចំនាយជាថវិកា			\$ 0.00
<b>សរុបរបស់ផ្នែកគាំទ្រ</b>			<b>\$ 15,320.00</b>
<b>ចំណងជើងផ្នែកគាំទ្រ: ការគាំទ្រដល់ គម្រោងគាំទ្រការអភិវឌ្ឍន៍តាមបែបប្រជាធិបតេយ្យតាមរយៈវិមជ្ឈការ និងវិសហមជ្ឈការ</b>		<b>លេខកូដផ្នែក: 19/PSD/09-02</b>	
ចំណាយគាំទ្របុគ្គលិកគំរោងគាំទ្រការអភិវឌ្ឍន៍បែបប្រជាធិបតេយ្យតាមរយៈវិមជ្ឈការ និងវិសហមជ្ឈការ	ខែ	12	\$ 16,284.00
បុគ្គលិកគាំទ្រគំរោងគាំទ្រការអភិវឌ្ឍន៍បែបប្រជាធិបតេយ្យតាមរយៈវិមជ្ឈការ និងវិសហមជ្ឈការ	ខែ	12	\$ 4,200.00
ចំនាយជាថវិកា			\$ 0.00
<b>សរុបរបស់ផ្នែកគាំទ្រ</b>			<b>\$ 20,484.00</b>
<b>ចំណងជើងផ្នែកគាំទ្រ: ការគាំទ្រដល់ ផ្នែករដ្ឋបាលមូលដ្ឋាន</b>		<b>លេខកូដផ្នែក: 19/LAU/09-02</b>	
គាំទ្រដល់ផ្នែករដ្ឋបាលមូលដ្ឋាន នៃ គ.ប្រ	ខែ	12	\$ 25,260.00
ក្រុមការងារគណនេយ្យភាព	ខែ	12	\$ 1,297.00
ចំណាយផ្សេងទៀតសំរាប់ផ្នែករដ្ឋបាលមូលដ្ឋាន	ខែ	12	\$ 550.00
បណ្តុះបណ្តាលនិងពង្រឹងសមត្ថភាព សំរាប់ ផ្នែករដ្ឋបាលមូលដ្ឋាន នៃ គ.ប្រ	នាក់-ថ្ងៃ	(3F+30M) X 20D	\$ 2,968.50
បណ្តុះបណ្តាលនិងពង្រឹងសមត្ថភាព ដោយ ផ្នែករដ្ឋបាលមូលដ្ឋាន នៃ គ.ប្រ	ថ្ងៃ	(50F+200M) X 2D	\$ 9,304.50
ចំនាយជាថវិកា			\$ 0.00
<b>សរុបរបស់ផ្នែកគាំទ្រ</b>			<b>\$ 39,380.00</b>
<b>ចំណងជើងកិច្ចសន្យា: គាំទ្រមន្ទីរកសិកម្មដើម្បីអនុវត្តសកម្មភាពឆ្ពោះទៅកាន់បន្ថយភាពក្រីក្រ</b>		<b>លេខកិច្ចសន្យា: 19/AGR/0901-01</b>	
ការបង្ហាញផ្នែកក្សេត្រសាស្ត្រ (លើបុរេផ្ទៃ ស្រូវ បន្លែ ដំណាំ)	បង្ហាញ ឬ ទឹកកក	4	\$ 1,890.00
ការចុះតាមដាន	នាក់-ថ្ងៃ	24	\$ 120.00
ស្ថានីយ៍ក្សេត្រសាស្ត្រ និង ស្រាវជ្រាវ	ស្ថានីយ៍	5	\$ 8,425.00
ការចាក់ថ្នាំបង្ការសត្វ និងកម្មវិធីការពារ ប៉ារ៉ាស៊ីត ( ជ្រូក គោ ក្របី មាន់ និង ទា )	ក្បាល	1200	\$ 910.00
ការវាយតម្លៃ	របាយការណ៍	2	\$ 55.00
អ្នកផ្សព្វផ្សាយកសិករ	នាក់	32	\$ 419.00
ការបណ្តុះបណ្តាលកសិករពីបច្ចេកទេស ផ្សព្វផ្សាយសុខភាពសត្វ ផលិតកម្ម និងការបង្ហាញ	នាក់-ថ្ងៃ	(336F+150M) X 2D	\$ 2,882.00
ជ្រើសរើសកសិករ បណ្តុះបណ្តាលឱ្យក្លាយជា ភ្នាក់ងារចិញ្ចឹមសត្វភូមិ	នាក់-ថ្ងៃ	(1F+133M) X 4D	\$ 4,897.00
ជ្រើសរើសកសិករឱ្យក្លាយជាអ្នកផ្សព្វផ្សាយ អ្នកស្ម័គ្រចិត្តកសិកម្មភូមិ ពេទ្យសត្វភូមិ និងជនបង្គោលកសិកម្ម	នាក់-ថ្ងៃ	(15F+15M) X 6D	\$ 596.00
កសិករបានទទួលការបណ្តុះបណ្តាលពី បច្ចេកទេសផ្សព្វផ្សាយក្សេត្រសាស្ត្រ និងការបង្ហាញ	នាក់-ថ្ងៃ	(290F+132M) X 2D	\$ 2,224.00
ចំនាយជាថវិកា			\$ 582.00

សៀវភៅទិន្នន័យខេត្ត ឆ្នាំ២០០៩: ផែនការអភិវឌ្ឍន៍ និងគម្រោងនានា

បញ្ជីសម្រាប់ឆ្នាំ គ.ជ.អ.ប			ថវិកា
ពិពណ៌នាលម្អិតលម្អន់	ឯកតា	បរិមាណ	
<b>សរុបរបស់កិច្ចសន្យា</b>			<b>\$ 23,000.00</b>
<b>ចំណងជើងកិច្ចសន្យា: គាំទ្រដល់ការពង្រឹងទូនាទីថ្នាក់ស្រុកស្បែកបាំង</b>		<b>លេខកិច្ចសន្យា: 19/D03/0901-01</b>	
ការគាំទ្រសំភារៈការិយាល័យ	ប្រមាណ	12	\$ 1,435.00
ស្ពាន	ស្ពាន	1	\$ 20,270.00
ឧបករណ៍ និងសំភារៈគាំទ្រកម្មវិធី	ឧបករណ៍	1	\$ 5,023.16
កម្មវិធី ឬសំភារៈសិក្សា	លុត	50	\$ 2,157.00
បណ្តុះបណ្តាលវិជ្ជាជីវៈ	នាក់-ថ្ងៃ	(20F+0M) X 120D	\$ 2,280.00
ការបណ្តុះបណ្តាលអំពីការយល់ដឹង/ ដំណោះស្រាយជម្លោះដីធ្លី	នាក់-ថ្ងៃ	(7F+28M) X 2D	\$ 1,141.00
ការពង្រឹងសមត្ថភាពមន្ត្រីថ្នាក់ស្រុក ខណ្ឌ	នាក់-ថ្ងៃ	(15F+25M) X 5D	\$ 1,570.00
ការបណ្តុះបណ្តាលពីសហគមន៍ព្រៃឈើ	នាក់-ថ្ងៃ	(15F+30M) X 2D	\$ 0.00
អប់រំផ្សព្វផ្សាយអំពីគ្រឿងញៀន	នាក់-ថ្ងៃ	(15F+30M) X 1D	\$ 684.00
ចំនាយជាថ្លៃហេតុ			\$ 463.00
<b>សរុបរបស់កិច្ចសន្យា</b>			<b>\$ 35,023.16</b>
<b>ចំណងជើងកិច្ចសន្យា: គាំទ្រដល់ការពង្រឹងគុណភាពស្រុកថាឡាបរិវាត់</b>		<b>លេខកិច្ចសន្យា: 19/D05/0901-00</b>	
ការគាំទ្រសំភារៈការិយាល័យ	ប្រមាណ	12	\$ 1,307.50
សាងសង់ រឺ ជួសជុលផ្លូវ	ម៉ែត្រ	1	\$ 20,250.00
ការបង្ហាញការចិញ្ចឹមសត្វ ( ជ្រូក មាន់ ចំណីសត្វ )	បង្ហាញ ឬទឹកនៃង	10	\$ 1,384.00
កម្មវិធី ឬសំភារៈសិក្សា	លុត	1	\$ 2,337.00
ឧបករណ៍ និងសំភារៈគាំទ្រកម្មវិធី	ឧបករណ៍	1	\$ 8,400.00
បណ្តុះបណ្តាលវិជ្ជាជីវៈ	នាក់-ថ្ងៃ	(15F+0M) X 120D	\$ 2,720.00
ការពង្រឹងសមត្ថភាពមន្ត្រីថ្នាក់ស្រុក ខណ្ឌ	នាក់-ថ្ងៃ	(14F+51M) X 1D	\$ 1,770.00
ចំនាយជាថ្លៃហេតុ			\$ 231.50
<b>សរុបរបស់កិច្ចសន្យា</b>			<b>\$ 38,400.00</b>
<b>ចំណងជើងកិច្ចសន្យា: គាំទ្រដល់មន្ទីរសុខាភិបាលដើម្បីគ្រប់គ្រងសំណល់រឹងនៅទីសាធារណៈ</b>		<b>លេខកិច្ចសន្យា: 19/NRM/0901-00</b>	
ការគ្រប់គ្រងសំណល់សំរាម	សហគមន៍/កន្លែង /ចុងសំរាម	12	\$ 6,080.00
ការចុះតាមដាន	នាក់-ថ្ងៃ	4	\$ 60.00
ការវាយតម្លៃ	របាយការណ៍	1	\$ 15.00
ចំនាយជាថ្លៃហេតុ			\$ 145.00
<b>សរុបរបស់កិច្ចសន្យា</b>			<b>\$ 6,300.00</b>
<b>ចំណងជើងកិច្ចសន្យា: គាំទ្រដល់មន្ទីរពត៌មាន</b>		<b>លេខកិច្ចសន្យា: 19/PIN/0901-00</b>	
ផ្សព្វផ្សាយតាមទូរទស្សន៍	ចំនួនផ្សាយ	91	\$ 2,120.00
ការវាយតម្លៃ	របាយការណ៍	1	\$ 25.00
ចំនាយជាថ្លៃហេតុ			\$ 55.00
<b>សរុបរបស់កិច្ចសន្យា</b>			<b>\$ 2,200.00</b>
<b>ចំណងជើងកិច្ចសន្យា: គាំទ្រមន្ទីរផែនការខេត្តដើម្បីរៀបចំផែនការអភិវឌ្ឍន៍ខេត្ត</b>		<b>លេខកិច្ចសន្យា: 19/PLA/0901-00</b>	
ផែនការអភិវឌ្ឍន៍ខេត្ត	ផ.អ.ខ	1	\$ 2,488.00

សៀវភៅទិន្នន័យខេត្ត ឆ្នាំ២០០៩: ផែនការអភិវឌ្ឍន៍ និងគម្រោងនានា

បញ្ជីលទ្ធផលរបស់ គ.ជ.អ.ប			ថវិកា
ពិពណ៌នាលទ្ធផល	ឯកតា	បរិមាណ	
ផែនការវិនិយោគអភិវឌ្ឍន៍ខេត្ត	ជ.វ.អ.ខ	1	\$ 485.00
បណ្តុះបណ្តាលអំពីការធ្វើផែនការ	នាក់-ថ្ងៃ	(15F+161M) X 1D	\$ 2,000.00
បណ្តុះបណ្តាលសំរាប់ការធ្វើសមហរណកម្ម ថ្នាក់ស្រុក	នាក់-ថ្ងៃ	(15F+30M) X 5D	\$ 2,404.00
ចំនាយជាថវិកាហេតុ			\$ 223.00
<b>សរុបរងរបស់កិច្ចសន្យា</b>			<b>\$ 7,600.00</b>
<b>ចំណងជើងកិច្ចសន្យា: គាំទ្រដល់មន្ទីរមន្ទីរអភិវឌ្ឍន៍ជនបទខេត្ត ដើម្បីធ្វើអោយប្រសើរឡើងនូវហេដ្ឋារចនាសម្ព័ន្ធជនបទ</b>			<b>លេខកិច្ចសន្យា: 19/RRD/0901-00</b>
លូកាត់ថ្លៃ	លូ	2	\$ 5,600.00
ការចុះតាមដាន	នាក់-ថ្ងៃ	2	\$ 100.00
ការវាយតម្លៃ	របាយការណ៍	1	\$ 40.00
បណ្តុះបណ្តាលអំពីការផែនការ	នាក់-ថ្ងៃ	(17F+55M) X 1D	\$ 450.00
ចំនាយជាថវិកាហេតុ			\$ 110.00
<b>សរុបរងរបស់កិច្ចសន្យា</b>			<b>\$ 6,300.00</b>
<b>សរុបរួម</b>			<b>\$ 257,360.16</b>

**១៣.៥ គម្រោងផ្សេងៗ ក្នុងខេត្ត**

**១៣.៥.១ គម្រោងកាត់បន្ថយភាពក្រីក្រនៅតំបន់ជនបទ RPRP**

មិនមានគម្រោង RPRP អនុវត្តនៅក្នុងស្រុក ឬខេត្តនេះទេ នៅពេលបច្ចុប្បន្ននេះ ។ គម្រោងនេះកំពុងតែអនុវត្តនៅខេត្តស្វាយរៀង និងព្រៃវែងប៉ុណ្ណោះ ។

**១៣.៥.២ គម្រោងសិទ្ធិកុមារ ឆ្នាំ២០០៧-២០០៩**

**១៣.៥.២.១ សិទ្ធិកុមារឆ្នាំ២០០៧ លទ្ធផល និងការចំណាយប៉ាន់ស្មាន ក្នុងឆ្នាំ២០០៧**

ពិពណ៌នាលទ្ធផល/សកម្មភាព	ថវិកា (១ដុល្លារ = ៤០០០ រៀល)
គាំទ្រប្រតិបត្តិការដល់ គ.ក.ន.ក ចំនួន ៣៤ឃុំ	\$4,680.00
ប្រាក់លើកទឹកចិត្តសំរាប់គ្រូមត្តេយ្យសហគមន៍ ចំនួន ២៨ឃុំ	\$5,602.50
យុទ្ធនាការផ្សព្វផ្សាយការលើកំពស់សិទ្ធិស្ត្រីនិងកុមារ ចំនួន៣៤ឃុំ	\$2,040.00
សកម្មភាពមិនបានកំណត់ជាមុនសំរាប់ឃុំសង្កាត់ឆ្នើម ចំនួន ៥ឃុំ	\$1,000.00
ថ្នាក់អប់រំក្រៅប្រព័ន្ធ/អគារ/សួនកុមារ ចំនួន ២ឃុំ	\$5,499.50
<b>សរុប</b>	<b>\$18,822.00</b>

**១៣.៥.២.២ សិទ្ធិកុមារឆ្នាំ២០០៨ លទ្ធផល និងការចំណាយប៉ាន់ស្មាន ក្នុងឆ្នាំ២០០៨**

ស្រុក	ឃុំ	ចំនួន ភូមិ	ចំនួន មន្ត្រីយុវ សហគមន៍	ចំនួន គ.ក.ន.ក	ចំណាយ ប្រតិបត្តិ	ត្រូវមន្ត្រីយុវ សហគមន៍	សិទ្ធិស្ត្រី	សិទ្ធិកុមារ	ទឹក និងសហគមន៍ ដឹកនាំអនុវត្តន៍ អនាម័យទាំងស្រុង	ក្រុមប្រឹក្សា ឃុំធ្វើម	សរុប
សេសាន	កំភុន	4	4	11	\$594	\$270	\$80	\$80	\$100	\$200	\$1,324
	ក្បាលរមាស	4	2	11	\$594	\$135	\$80	\$80	\$0	\$0	\$889
	ភ្នក	2	2	9	\$486	\$135	\$50	\$50	\$0	\$0	\$721
	សាមយូយ	4	4	11	\$594	\$270	\$100	\$100	\$100	\$400	\$1,564
	ស្នៅ	2	4	9	\$486	\$270	\$50	\$50	\$0	\$0	\$856
	ស្រែគរ	2	2	9	\$486	\$135	\$60	\$60	\$0	\$0	\$741
	តាឡាត	4	2	11	\$594	\$135	\$50	\$50	\$0	\$0	\$829
សៀមបូក	កោះព្រះ	1	1	8	\$384	\$68	\$47	\$50	\$0	\$0	\$548
	កោះសំពាយ	2	2	9	\$486	\$135	\$100	\$100	\$100	\$200	\$1,121
	កោះស្រឡាយ	4	4	11	\$594	\$270	\$80	\$80	\$0	\$0	\$1,024
	អូរម្រះ	4	2	11	\$594	\$135	\$50	\$50	\$0	\$0	\$829
	អូរឫស្សីកណ្តាល	1	1	8	\$480	\$68	\$50	\$50	\$0	\$0	\$648
	សៀមបូក	3	1	10	\$600	\$68	\$60	\$60	\$0	\$0	\$788
	ស្រែក្រសាំង	2	2	9	\$486	\$135	\$100	\$100	\$100	\$400	\$1,321
សៀមបាំង	ព្រែកមាស	4	0	11	\$594	\$0	\$60	\$60	\$0	\$0	\$714
	សែកុង	8	5	15	\$720	\$338	\$100	\$100	\$100	\$400	\$1,758
	សន្តិភាព	6	0	13	\$702	\$0	\$50	\$50	\$0	\$0	\$802

សៀវភៅទិន្នន័យខេត្ត ឆ្នាំ២០០៩: ផែនការអភិវឌ្ឍន៍ និងគម្រោងនានា

ស្រុក	ឃុំ	ចំនួនភូមិ	ចំនួនមត្តេយ្យសហគមន៍	ចំនួនគ.ក.ន.ក	ចំណាយប្រតិបត្តិ	ត្រូវមត្តេយ្យសហគមន៍	សិទ្ធិស្រ្តី	សិទ្ធិកុមារ	ទឹក និងសហគមន៍ដឹកនាំអនុវត្តន៍អនាម័យទាំងស្រុង	ក្រុមប្រឹក្សាឃុំឆ្នើម	សរុប
	ស្រែសំបូរ	7	5	14	\$672	\$338	\$70	\$70	\$100	\$200	\$1,450
	ថ្មីកែវ	3	0	10	\$540	\$0	\$50	\$50	\$0	\$0	\$640
ស្ទឹងត្រែង	ស្ទឹងត្រែង	5	0	12	\$648	\$0	\$50	\$50	\$0	\$0	\$748
	ស្រះបូស្សី	3	0	10	\$540	\$0	\$60	\$60	\$0	\$0	\$660
	ព្រះបាទ	3	1	10	\$540	\$68	\$70	\$70	\$100	\$100	\$948
	សាមគ្គី	6	0	13	\$702	\$0	\$100	\$100	\$100	\$400	\$1,402
ថាឡាបរិវាត់	អន្លង់រោ	5	6	12	\$648	\$405	\$60	\$60	\$0	\$0	\$1,173
	ចំការលើ	3	3	10	\$540	\$203	\$50	\$50	\$100	\$0	\$943
	កាំងចាម	5	5	12	\$648	\$338	\$50	\$50	\$0	\$0	\$1,086
	កោះស្នែង	4	4	11	\$594	\$270	\$50	\$50	\$0	\$0	\$964
	អន្លង់ជ្រៃ	3	5	10	\$540	\$338	\$50	\$50	\$0	\$0	\$978
	អូររើ	3	3	10	\$540	\$203	\$60	\$60	\$0	\$0	\$863
	អូរស្វាយ	5	2	12	\$648	\$135	\$100	\$100	\$100	\$300	\$1,383
	ព្រះរំកិល	8	2	15	\$720	\$135	\$70	\$70	\$100	\$100	\$1,195
	សំអាង	2	3	9	\$513	\$203	\$50	\$50	\$0	\$0	\$816
	ស្រែបូស្សី	2	2	9	\$513	\$135	\$50	\$50	\$0	\$0	\$748
	ថាឡាបរិវាត់	4	4	11	\$561	\$270	\$100	\$100	\$100	\$400	\$1,531
<b>សរុប</b>		<b>128</b>	<b>83</b>	<b>366</b>	<b>\$19,581</b>	<b>\$5,603</b>	<b>\$2,257</b>	<b>\$2,260</b>	<b>\$1,200</b>	<b>\$3,100</b>	<b>\$34,000</b>

សៀវភៅទិន្នន័យខេត្ត ឆ្នាំ២០០៩: ផែនការអភិវឌ្ឍន៍ និងគម្រោងនានា

**១៣.៥.២.៣ សិទ្ធិកុមារឆ្នាំ២០០៩ ថវិកា និងលទ្ធផលគ្រោង**

ស្រុក	ចំនួនឃុំសង្កាត់	ប្រតិបត្តិការ	មធ្យមសហគមន៍	បឋមសិក្សា	ការចុះសំបុត្រកំណើត	ចូលរួមសកម្មភាពចុះ មូលដ្ឋាន	គាំទ្រមន្ទីរពេទ្យបង្អែកសម្រាប់ស្ត្រីមានផ្ទៃពោះ និងក្មេងមានជម្ងឺ	ការចូលរួមរបស់យុវជននិងកុមារ	ថវិកាមិនកំណត់	យុទ្ធនាការលាងសំអាតដៃ	សរុប
		គ.ក.ន.ក	ចំណាយរដ្ឋបាល								
សេសាន	7	\$1,400	\$1,350	\$290	\$480	\$960	\$500	\$200	\$0	\$1,600	\$6,780
សៀមបូក	7	\$1,400	\$1,080	\$460	\$720	\$1,440	\$1,000	\$400	\$0	\$800	\$7,300
សៀមបាំង	5	\$1,000	\$675	\$0	\$0	\$0	\$0	\$0	\$0	\$200	\$1,875
ស្ទឹងត្រែង	4	\$800	\$68	\$230	\$360	\$720	\$500	\$400	\$0	\$500	\$3,578
ថាឡាបរិវាត់	11	\$2,200	\$2,633	\$0	\$0	\$0	\$0	\$0	\$0	\$200	\$5,033
<b>Total</b>	<b>34</b>	<b>\$6,800</b>	<b>\$5,805</b>	<b>\$980</b>	<b>\$1,560</b>	<b>\$3,120</b>	<b>\$2,000</b>	<b>\$1,000</b>	<b>\$0</b>	<b>\$3,300</b>	<b>\$24,565</b>

ប្រភព: យូនីសេស (UNICEF)

**ផ្នែក ឃ: សេវាកម្ម និងអង្គការ/  
ស្ថាប័ននានា**



**១៤. ហេដ្ឋារចនាសម្ព័ន្ធ**

**១៤.១ ប្រវែង និងការចំណាយលើផ្លូវនានា តាមបណ្តាក្រុង/ស្រុក ក្នុងឆ្នាំ២០០៨**

ផ្លូវ	STG	សេសាន	សៀមបូក	សៀមបាំង	ស្ទឹងត្រែង	ថាឡាបរិវាត់
ប្រវែងផ្លូវដែលបានកសាងរួចនៅក្នុងស្រុក (គ.ម)	63	0	0	0	63	0
ប្រវែងផ្លូវដែលមិនទាន់បានកសាងរួចនៅក្នុងស្រុក (គ.ម)	273	9	66	33	83	81
ចំនួនថវិកាដែលចំណាយក្នុងការកសាងផ្លូវក្នុងឆ្នាំ២០០៨ (\$)	16,814	n/a	0	8,407	0	8,407
ចំនួនថវិកាដែលចំណាយក្នុងការជួសជុលនិងស្តារផ្លូវឡើងវិញក្នុងឆ្នាំ២០០៨ (\$)	904,063	n/a	85,000	0	819,063	0

**សម្គាល់១:** សូមកត់សម្គាល់ថាទិន្នន័យនេះអាចមិនពេញលេញឬត្រឹមត្រូវពេកទេ ដោយសារតែវាជាទិន្នន័យដែលស្រង់បានមកពីការិយាល័យឬមន្ទីរជំនាញនៅថ្នាក់ខេត្តនិងស្រុក ដែលបានប្រើប្រាស់ទំរង់តារាងនិងរបៀបកត់ត្រាតាមប្រព័ន្ធផ្សេងៗពីគ្នា ដែលជូនកាលពុំបានពេញលេញនៅទីកន្លែងខ្លះមិនមានបំណងចែករំលែកទិន្នន័យទាំងនេះផង ។

**សម្គាល់២:** សូមកត់សម្គាល់ថាទិន្នន័យនេះអាចមិនពេញលេញ ដោយសារតែកត្តាមួយចំនួនដូចជាចំនួនសាងសង់ការជួសជុលនិងស្តារឡើងវិញ ដែលបានកត់ត្រាតែថវិកាដែលផ្តល់ដោយរាជរដ្ឋាភិបាលប៉ុណ្ណោះ និងមិនមានកត់ត្រា ថវិការួមចំណែក របស់ភាគីផ្សេងៗទៀតឡើយ ។

**១៤.២ ការចំណាយលើប្រព័ន្ធស្រោចស្រពតាមខ្នាត តាមបណ្តាក្រុង/ស្រុក ក្នុងឆ្នាំ២០០៨**

ធារាសាស្ត្រ	STG	សេសាន	សៀមបូក	សៀមបាំង	ស្ទឹងត្រែង	ថាឡាបរិវាត់
ចំនួនប្រព័ន្ធធារាសាស្ត្រដែលដំណើរការនៅក្នុងឆ្នាំ២០០៨	1	n/a	n/a	n/a	1	n/a
ចំនួនដីស្រែគិតជាហិកតា ដែលបានស្រោចស្រព នៅរដូវប្រាំងក្នុងឆ្នាំ២០០៨	25	n/a	n/a	n/a	25	n/a
ចំនួនថវិកាដែលបានចំណាយក្នុងការសាងសង់ប្រព័ន្ធធារាសាស្ត្រក្នុងឆ្នាំ២០០៨ (\$)	n/a	n/a	n/a	n/a	n/a	n/a
ចំនួនថវិកាដែលបានចំណាយក្នុងការជួសជុលប្រព័ន្ធធារាសាស្ត្រក្នុងឆ្នាំ២០០៨ (\$)	48,378	n/a	n/a	n/a	48,378	n/a
ចំនួនថវិកាដែលបានចំណាយក្នុងការថែទាំនិងដំណើរការប្រព័ន្ធធារាសាស្ត្រក្នុងឆ្នាំ២០០៨ (\$)	n/a	n/a	n/a	n/a	n/a	n/a

**សម្គាល់១:** សូមកត់សម្គាល់ថាទិន្នន័យនេះអាចមិនពេញលេញឬត្រឹមត្រូវពេកទេ ដោយសារតែវាជាទិន្នន័យដែលស្រង់បានមកពីការិយាល័យឬមន្ទីរជំនាញនៅថ្នាក់ខេត្តនិងស្រុក ដែលបានប្រើប្រាស់ទំរង់តារាងនិងរបៀប កត់ត្រាតាមប្រព័ន្ធផ្សេងៗពីគ្នា ដែលជូនកាលពុំបានពេញលេញនៅទីកន្លែងខ្លះមិនមានបំណងចែករំលែកទិន្នន័យទាំងនេះផង ។

**សម្គាល់២:** សូមកត់សម្គាល់ថាទិន្នន័យនេះមិនពេញលេញ ដោយសារតែទិន្នន័យនេះមានបង្ហាញជូន តែព័ត៌មានថវិកាផ្តល់ដោយការិយាល័យនិងមន្ទីរជំនាញប៉ុណ្ណោះ ដោយមិនបានបូកបញ្ចូលនូវព័ត៌មាន ថវិកាដែល ចូលរួមចំណែកដោយកសិករឬភាគីផ្សេងៗទៀតឡើយ ។

**១៤.៣ ការផ្គត់ផ្គង់ថាមពល តាមក្រុងស្រុក ក្នុងឆ្នាំ២០០៨**

អគ្គិសនី	STG	សេសាន	សៀមបូក	សៀមបាំង	ស្ទឹងត្រែង	ថាឡាបរិវាត់
ចំនួនបណ្តាញអគ្គិសនីដែលបានតភ្ជាប់ជាមួយគ្រួសារនីមួយៗ	2,900	n/a	65	226	2,377	232
ចំនួនបណ្តាញអគ្គិសនីដែលបានតភ្ជាប់ជាមួយអង្គការ ក្រុមហ៊ុន ភ្នាក់ងារផ្សេងៗ	31	n/a	0	n/a	31	n/a
ចំនួនសរុបថាមពលអគ្គិសនី គិតជាគីឡូវ៉ាត់ម៉ោង ដែលបានប្រើប្រាស់ ក្នុងខែចុងក្រោយឆ្នាំ២០០៨	3,093,153	n/a	4,320	n/a	3,088,833	n/a
ចំនួនសរុបថាមពលអគ្គិសនី គិតជាគីឡូវ៉ាត់ម៉ោង ដែលបានប្រមូលពីអ្នកប្រើប្រាស់ ក្នុងឆ្នាំ២០០៨	929,890	n/a	3,240	n/a	926,650	n/a
ចំនួនថាមពលអគ្គិសនី គិតជាគីឡូវ៉ាត់ម៉ោង ក្នុងម្នាក់ ក្នុងឆ្នាំ២០០៨	146	n/a	0	n/a	124	n/a

**សម្គាល់១:** សូមកត់សម្គាល់ថាទិន្នន័យនេះអាចមិនពេញលេញឬត្រឹមត្រូវពេកទេ ដោយសារតែជាទិន្នន័យដែលស្រង់បានមកពីការិយាល័យបូមនីមជនាញនៅថ្នាក់ខេត្តនិងស្រុក ដែលបានប្រើប្រាស់ទំរង់ តារាងនិងរបៀប កត់ត្រាតាមប្រព័ន្ធផ្សេងៗពីគ្នា ដែលជូនកាលពុំបានពេញលេញនៅទីកន្លែងខ្លះមិនមានបំណងចែករំលែកទិន្នន័យទាំងនេះទេ ។

**សម្គាល់២:** សូមកត់សម្គាល់ថាទិន្នន័យនេះបានកត់ត្រាតែតួលេខផ្តល់ដោយក្រុមហ៊ុនអគ្គិសនីហើយមិនបានបញ្ជូន ថាមពលអគ្គិសនីផលិតជាលក្ខណៈគ្រួសារឬប្រើអាគុយឡើយ (សម្រាប់ព័ត៌មានបន្ថែម សូមអានផ្នែក ខ ស្ថានភាពទូទៅ ផ្នែកទី១ព័ត៌មានទូទៅតារាងទី១.៣.១និងក្រាហ្វិច១.៣.៤)

**សម្គាល់៣:** សូមកត់សម្គាល់ថានៅខេត្តភាគច្រើន ទិន្នន័យនេះគឺគិតតែចំពោះបណ្តាញអគ្គិសនីនៅទីរួមខេត្តប៉ុណ្ណោះ ។

**សម្គាល់៤:** សូមកត់សម្គាល់ថា កំរិតប្រើប្រាស់ក្នុងម្នាក់គណនាដោយយកចំនួនសរុបនៃថាមពលអគ្គិសនីផលិតបានក្នុងឆ្នាំ២០០៨ ចែកនឹងចំនួនប្រជាជនរស់នៅក្នុងស្រុកនីមួយៗ គិតតាមស្ថិតិប្រជាជនឆ្នាំ២០០៨ដែរ (ចំពោះថ្នាក់ខេត្តវិញការគណនាគឺគិតធៀបជាមួយប្រជាជនដែលរស់នៅក្នុងខេត្ត) ។

### ១៥. សម្ភារៈបរិក្ខារសុខាភិបាល

សូមកត់សម្គាល់ថា ព្រំប្រទល់តំបន់គ្របដណ្តប់មន្ទីរពេទ្យស្រុកប្រតិបត្តិ (ក្នុងវិស័យសុខាភិបាល) គឺខុសគ្នាពីព្រំប្រទល់រដ្ឋបាល របស់ស្រុកនីមួយៗ ។ ហេតុនេះ ទិន្នន័យដែលផ្តល់ជូនតទៅនេះ គឺសំដៅចំពោះ សម្ភារៈបរិក្ខារ បុគ្គលិក អង្គការក្រៅរដ្ឋាភិបាល... ។ល។ ក្នុងព្រំដែនប្រតិបត្តិរបស់មន្ទីរពេទ្យស្រុកប្រតិបត្តិនៅក្នុងខេត្ត មិនមែនសំដៅព្រំប្រទល់រដ្ឋបាលស្រុកឡើយ ។

#### ពាក្យកាត់

Com Cov	ឃុំគ្របដណ្តប់	MW2	ឆ្នបមធុរម
CPA	សំណុំសកម្មភាពបង្រៀម	NU1	គិលានុបដ្ឋាយិកាបឋម
Dr	វេជ្ជបណ្ឌិត	NU2	គិលានុបដ្ឋាយិកាមធ្យម
FDH	អតីតមន្ទីរពេទ្យស្រុក	OD	ស្រុកប្រតិបត្តិ
HC	មណ្ឌលសុខភាព	Others	បុគ្គលិកផ្សេងទៀត
HC (NB)	មណ្ឌលសុខភាពគ្មានអគារ	PHD	មន្ទីរសុខាភិបាលខេត្ត
HP	ប៉ុស្តិ៍សុខភាព	Pop 04-05	ស្ថិតិប្រជាជនឆ្នាំ ២០០៤-២០០៥
MA	ជំនួយការពេទ្យ	RH	មន្ទីរពេទ្យបង្អែក
MPA	កញ្ចប់សកម្មភាពអប្បបរមា	Vil Cov	ភូមិគ្របដណ្តប់
MW1	ឆ្នបបឋម	VIL-HC	ចម្ងាយពីភូមិទៅមណ្ឌលសុខភាព

#### ១៥.១ សម្ភារៈបរិក្ខារសុខាភិបាល តាមបណ្តាស្រុកប្រតិបត្តិ

ស្ទឹងត្រែង	ស្រុកប្រតិបត្តិ	មន្ទីរពេទ្យបង្អែក	មណ្ឌលសុខភាព	ប៉ុស្តិ៍សុខភាព
ស្ទឹងត្រែង	1	1	10	3
សរុប	1	1	10	3

**១៥.២ សម្ភារៈបរិក្ខារ និងបុគ្គលិកសុខាភិបាល តាមបណ្តាស្រុកប្រតិបត្តិ ឆ្នាំ២០០៨**

តារាងនេះបង្ហាញពីសម្ភារៈបរិក្ខារសុខាភិបាល បុគ្គលិក និងសម្ភារៈបរិក្ខារសុខាភិបាលគ្របដណ្តប់ក្នុងស្រុកប្រតិបត្តិនីមួយៗ ។

ល.រ	ឈ្មោះទីកន្លែង	ប្រភេទ	ចំ.ថ្នាក់	វេជ្ជ បណ្ឌិត	គ្រូ ពេទ្យ	គិលានុ. មធ្យម	គិលានុ. បឋម	ពេទ្យធូប មធ្យម	ពេទ្យធូប បឋម	ផ្សេងៗ	ឃុំគ្រប ដណ្តប់	ភូមិគ្រប ដណ្តប់	ស្ថិតិប្រជ ០៤.០៥
<b>ស្ទឹងត្រែង</b>													
1	ចំការលើ	មណ្ឌលសុខភាព	ក.ស.អប្ប	0	0	0	4	0	1	1	3	11	5,489
2	ច្រាប	ប៉ូស្តិ៍សុខភាព	គ្មាន	0	0	0	0	0	0	0	1	1	751
3	កំភុន	អតីតមន្ទីរពេទ្យស្រុក	ក.ស.អប្ប	0	2	2	5	1	3	11	4	12	6,906
4	ក្បាលរមាស	ប៉ូស្តិ៍សុខភាព	គ្មាន	0	0	0	0	0	0	0	1	3	1,581
5	កោះព្រះ	មណ្ឌល ( គ្មានអគារ )	គ្មាន	0	0	0	0	0	0	0	3	8	4,283
6	ព្រះរំកិល	មណ្ឌលសុខភាព	ក.ស.អប្ប	0	0	4	2	3	0	0	2	13	7,309
7	សៀមបាំង	អតីតមន្ទីរពេទ្យស្រុក	ស.បង្រួប ក.ស.អប្ប	0	1	5	2	1	2	4	5	28	16,441
8	ស្រែក្រសាំង	អតីតមន្ទីរពេទ្យស្រុក	ស.បង្រួប ក.ស.អប្ប	0	1	2	3	0	1	9	4	9	7,939
9	ស្រះឫស្សី	មណ្ឌលសុខភាព	ក.ស.អប្ប	0	0	0	3	2	1	2	2	9	8,660
10	ស្រែគរ	មណ្ឌល ( គ្មានអគារ )	គ្មាន	0	0	0	0	0	0	0	3	10	6,064
11	ស្ទឹងត្រែង	មណ្ឌលសុខភាព	ក.ស.អប្ប	0	0	1	3	4	1	0	2	8	17,392
12	ស្វាយរៀង	ប៉ូស្តិ៍សុខភាព	គ្មាន	0	0	0	0	0	0	0	1	4	2,519
<b>សរុប</b>				<b>0</b>	<b>4</b>	<b>14</b>	<b>22</b>	<b>11</b>	<b>9</b>	<b>27</b>	<b>31</b>	<b>116</b>	<b>85,334</b>

ប្រភព: មេឌិកា (MEDICAM)

**១៥.៣ ការសម្រាលកូនក្នុងឆ្នាំ២០០៧ តាមបណ្តាស្រុកប្រតិបត្តិ**

ស្រុក ប្រតិបត្តិ	សម្រាលកូននៅ មណ្ឌលសុខភាព	សម្រាលកូននៅផ្ទះដោយ:		សម្រាលកូន នៅ មន្ទីរពេទ្យ	សរុបសម្រាលកូន ដោយបុគ្គលិកពេទ្យ	សរុបសម្រាលកូនដោយ បុគ្គលិកពេទ្យនិងឆ្លបបុរាណ
		បុគ្គលិកពេទ្យ	ឆ្លបបុរាណ			
ស្ទឹងត្រែង	248	94	1567	315	657	2224
<i>សរុប</i>	<i>248</i>	<i>94</i>	<i>1567</i>	<i>315</i>	<i>657</i>	<i>2224</i>

ប្រភព: ក្រសួងសុខាភិបាល ស្ថិតិប្រចាំឆ្នាំ ២០០៧

**១៥.៤ អង្គការនានាដែលមានសកម្មភាពតាមស្រុកប្រតិបត្តិផ្នែកសុខាភិបាលក្នុងខេត្ត**

**ស្រុកប្រតិបត្តិ: ស្ទឹងត្រែង**

**អង្គការសង្គ្រោះសកលកម្ពុជា (CGA-Cambodia Global Action)**

ទូរស័ព្ទ: ០២៣ ៨៨៥ ៧៣៥ អ៊ីមែល: cga.cambodia@online.com.kh, ទំនាក់ទំនង: ម៉ៅ ហ្គេច ហួង

**អង្គការសុខភាពគ្រួសារអន្តរជាតិ/អ៊ីមផាក**

ទូរស័ព្ទ: ០២៣២១១៩១៤ អ៊ីមែល: info@fhi.org.kh, ទំនាក់ទំនង សុង ងាក

**វេជ្ជបណ្ឌិតភ្នែកមេគង្គ (MED-Mekong Eyes Doctor)**

ទូរស័ព្ទ: ៣១២ ០៦ ៤៣២ ៤៩០ អ៊ីមែល: y.reifler@mekongeyedoctors.nl, ទំនាក់ទំនង: Yvonne JM. Reifler

**អង្គការភាពជាដៃគូដើម្បីអភិវឌ្ឍន៍ (PFD-Partners for Development)**

ទូរស័ព្ទ: ០២៣ ២១៣ ៣៣៥ អ៊ីមែល: pfd@online.com.kh, ទំនាក់ទំនង: Philippe Guyant

**អង្គការសង្គមដើម្បីទប់ស្កាត់ជំងឺគ្រុនចាញ់នៅកម្ពុជា (SMCC-Society for Malaria Control in Cambodia)**

ទូរស័ព្ទ: ០២៣ ៩៩៦ ៤០០ អ៊ីមែល: bonatith@smcc.org.kh, ទំនាក់ទំនង: ទិត បូណា

**មូលនិធិសហប្រជាជាតិដើម្បីប្រជាជន (UNFPA)**

ទូរស័ព្ទ: ០២៣ ២១៥ ៥១៩ អ៊ីមែល: may@unfpa.org, ទំនាក់ទំនង: សុខ សុគន្ធី

**អង្គការវី.អេស.អូ (VSO-Voluntary Service Overseas(UK))**

ទូរស័ព្ទ: ០២៣ ៣៦៥ ៣៨០ អ៊ីមែល: Helen.bradford@vsoint.org, ទំនាក់ទំនង: Helen Bradford

**កម្មវិធីស្បៀងអាហារពិភពលោក (World Food Program)**

ទូរស័ព្ទ: ០២៣ ២១២ ១៣៧ អ៊ីមែល: mory.heng@wfp.org, ទំនាក់ទំនង: ហេង មុនី

**ស្រុកប្រតិបត្តិ: ទិនបឹងឡាស់**

**អង្គការយូនីសេហ្វ (UNICEF-United Nations Children's Fund)**

ទូរស័ព្ទ: ០២៣ ៤២៦ ២១៤ អ៊ីមែល: unicef\_phnom\_penh@unicef.org, ទំនាក់ទំនង: Thazin Oo

**ធនាគារពិភពលោក WB (The World Bank)**

ទូរស័ព្ទ: ០២៣ ២១៧ ៣០១ អ៊ីមែល: lhawkins@worldbank.org, ទំនាក់ទំនង: Simth Beng

## ១៦. ការអប់រំ

### ១៦.១ សាលារៀន ថ្នាក់ សិស្ស និងបុគ្គលិកក្នុងឆ្នាំ២០០៧/២០០៨

ស្រុក-ក្រុង	ចំនួន សាលារៀន	សាលារៀន ជួបការលំបាក	ចំនួន ថ្នាក់រៀន	ថ្នាក់រៀន ក្នុងវត្ត	ចំនួនសិស្ស		សិស្សរៀនត្រួតថ្នាក់		បុគ្គលិកបង្រៀន		បុគ្គលិកមិនបង្រៀន		បុគ្គលិកសរុប	
					សរុប	ស្រី	សរុប	ស្រី	សរុប	ស្រី	សរុប	ស្រី	សរុប	ស្រី
សេសាន	25	0	144	0	3,444	1,645	733	335	115	33	9	0	124	33
សៀមបូក	26	0	132	0	3,619	1,793	383	166	126	46	19	2	145	48
សៀមបាំង	28	0	122	0	3,578	1,560	642	248	72	19	9	1	81	20
ស្ទឹងត្រែង	32	0	271	0	9,124	4,276	597	250	309	166	58	19	367	185
ថាឡាបរិវាត់	46	0	248	0	6,228	3,178	1,286	619	150	49	20	4	170	53
<b>ទូទាំងខេត្ត</b>	<b>157</b>	<b>0</b>	<b>917</b>	<b>0</b>	<b>25,993</b>	<b>12,452</b>	<b>3,641</b>	<b>1,618</b>	<b>772</b>	<b>313</b>	<b>115</b>	<b>26</b>	<b>887</b>	<b>339</b>
- ទីប្រជុំជន	32	0	271	0	9,124	4,276	597	250	309	166	58	19	367	185
- ជនបទ	125	0	646	0	16,869	8,176	3,044	1,368	463	147	57	7	520	154

**១៦.២ ចរិតលក្ខណៈ សាលារៀន និងនាយកដ្ឋានបណ្ណក ក្នុងឆ្នាំ២០០៧/២០០៨**

ស្រុក-ក្រុង	ចំនួនសាលារៀន				សាលារៀនមាន ២ វេន	សាលារៀនបណ្ណកទឹក	សាលារៀននៅក្នុងវត្ត	សាលាមត្តេយ្យក្នុងបឋមសិក្សា	សាលារៀនដែលគ្មាន		លក្ខណៈនៃនាយកសាលា បឋមសិក្សា (ទទួលបន្ទុក)			
	មត្តេយ្យសិក្សា	បឋមសិក្សា	អនុវិទ្យាល័យ	វិទ្យាល័យ					ទឹក	បង្គន់	អាយុមធ្យម	ឆ្នាំបម្រើការងារ	ពីម.ទុតិយ.ទៅ	ស្រី
សេសាន	1	22	2	0	16	0	0	1	10	2	37.8	14.7	2	2
សៀមបូក	4	16	5	1	11	0	1	4	9	4	41.1	17.3	6	2
សៀមបាំង	1	26	1	0	24	0	0	1	11	7	29.4	9.1	3	2
ស្ទឹងត្រែង	10	18	2	2	16	0	0	9	7	5	36.8	15.1	10	7
ថាឡាបរិវាត់	1	43	1	1	39	0	3	1	17	4	35.5	13.9	2	5
<b>ទូទាំងខេត្ត</b>	<b>17</b>	<b>125</b>	<b>11</b>	<b>4</b>	<b>106</b>	<b>0</b>	<b>4</b>	<b>16</b>	<b>54</b>	<b>22</b>	<b>36.0</b>	<b>14.0</b>	<b>23</b>	<b>18</b>
- ទីប្រជុំជន	10	18	2	2	16	0	0	9	7	5	36.8	15.1	10	7
- ជនបទ	7	107	9	2	90	0	4	7	47	17	35.8	13.7	13	11

**១៦.៣ ការចុះឈ្មោះចូលរៀនតាមកម្រិតអប់រំ ឆ្នាំ២០០៦/២០០៧**

ស្រុក-ក្រុង	ចំនួនសាលារៀន	សិស្សមត្តេយ្យសិក្សា		សិស្សបឋមសិក្សា		សិស្សមធ្យមសិក្សាបឋមភូមិ		សិស្សមធ្យមសិក្សាទុតិយភូមិ		សិស្សសរុប		%សិស្សស្រី	
		សរុប	ស្រី	សរុប	ស្រី	សរុប	ស្រី	សរុប	ស្រី	សរុប	ស្រី	បឋមសិក្សា	គ្រប់ភូមិសិក្សា
សេសាន	25	12	5	3,321	1,556	151	73	0	0	3,484	1,634	46.9	46.9
សៀមបូក	25	104	56	2,666	1,304	734	351	0	0	3,504	1,711	48.9	48.8
សៀមបាំង	28	35	18	3,229	1,409	155	68	0	0	3,419	1,495	43.6	43.7
ស្ទឹងត្រែង	31	332	164	4,888	2,335	2,085	981	1,586	737	8,891	4,217	47.8	47.4
ថាឡាបរិវាត់	45	17	10	5,809	2,890	348	157	0	0	6,174	3,057	49.8	49.5
<b>ទូទាំងខេត្ត</b>	<b>154</b>	<b>500</b>	<b>253</b>	<b>19,913</b>	<b>9,494</b>	<b>3,473</b>	<b>1,630</b>	<b>1,586</b>	<b>737</b>	<b>25,472</b>	<b>12,114</b>	<b>47.7</b>	<b>47.6</b>
- ទីប្រជុំជន	31	332	164	4,888	2,335	2,085	981	1,586	737	8,891	4,217	47.8	47.4
- ជនបទ	123	168	89	15,025	7,159	1,388	649	0	0	16,581	7,897	47.6	47.6

**១៦.៤ ការចុះឈ្មោះចូលរៀនតាមកម្រិតអប់រំ ឆ្នាំ២០០៧/២០០៨**

ស្រុក-ក្រុង	ចំនួនសាលារៀន	សិស្សមត្តេយ្យសិក្សា		សិស្សបឋមសិក្សា		សិស្សមធ្យមសិក្សាបឋមភូមិ		សិស្សមធ្យមសិក្សាទុតិយភូមិ		សិស្សសរុប		%សិស្សស្រី	
		សរុប	ស្រី	សរុប	ស្រី	សរុប	ស្រី	សរុប	ស្រី	សរុប	ស្រី	បឋមសិក្សា	គ្រប់ភូមិសិក្សា
សេសាន	25	20	9	3,199	1,516	225	120	0	0	3,444	1,645	47.4	47.8
សៀមបូក	26	89	48	2,683	1,323	801	401	46	21	3,619	1,793	49.3	49.5
សៀមបាំង	28	35	15	3,373	1,476	170	69	0	0	3,578	1,560	43.8	43.6
ស្ទឹងត្រែង	32	348	175	4,747	2,300	2,220	1,053	1,809	748	9,124	4,276	48.5	46.9
ថាឡាបរិវាត់	46	34	16	5,761	2,969	375	171	58	22	6,228	3,178	51.5	51.0
<b>ទូទាំងខេត្ត</b>	<b>157</b>	<b>526</b>	<b>263</b>	<b>19,763</b>	<b>9,584</b>	<b>3,791</b>	<b>1,814</b>	<b>1,913</b>	<b>791</b>	<b>25,993</b>	<b>12,452</b>	<b>48.5</b>	<b>47.9</b>
- ទីប្រជុំជន	32	348	175	4,747	2,300	2,220	1,053	1,809	748	9,124	4,276	48.5	46.9
- ជនបទ	125	178	88	15,016	7,284	1,571	761	104	43	16,869	8,176	48.5	48.5

**១៦.៥ ការចុះឈ្មោះចូលរៀន និងចុះឈ្មោះថ្មី តាមកំរិត និងអាយុ (ទាំងពីរភេទ) ឆ្នាំ២០០៧/២០០៨**

ស្រុក-ក្រុង	សិស្សថ្មីថ្នាក់ទី១		សិស្សបឋមសិក្សា		សិស្សថ្មីថ្នាក់ទី៧		សិស្សមធ្យមសិក្សាបឋមភូមិ		សិស្សថ្មីថ្នាក់ទី១០		សិស្សមធ្យមសិក្សាទុតិយភូមិ		%សិស្សសរុបអាយុក្នុង		
	សរុប	អាយុ៦ឆ្នាំ	សរុប	អាយុ១១ឆ្នាំ+	សរុប	អាយុ១២ឆ្នាំ	សរុប	អាយុ១៤ឆ្នាំ+	សរុប	អាយុ១៥ឆ្នាំ	សរុប	អាយុ១៧ឆ្នាំ+	បឋមសិក្សា	ម.បឋមភូមិ	ម.ទុតិយភូមិ
សេសាន	586	341	3,199	1,011	112	8	225	162	0	0	0	0	31.6	72.0	0.0
សៀមបូក	412	330	2,683	579	329	36	801	499	46	4	46	34	21.6	62.3	73.9
សៀមបាំង	782	440	3,373	516	63	4	170	127	0	0	0	0	15.3	74.7	0.0
ស្ទឹងត្រែង	792	646	4,747	858	759	190	2,220	1,276	682	65	1,809	971	18.1	57.5	53.7
ថាឡាបរិវាត់	932	649	5,761	1,692	150	14	375	255	58	5	58	35	29.4	68.0	60.3
<b>ទូទាំងខេត្ត</b>	<b>3,504</b>	<b>2,406</b>	<b>19,763</b>	<b>4,656</b>	<b>1,413</b>	<b>252</b>	<b>3,791</b>	<b>2,319</b>	<b>786</b>	<b>74</b>	<b>1,913</b>	<b>1,040</b>	<b>23.6</b>	<b>61.2</b>	<b>54.4</b>
- ទីប្រជុំជន	792	646	4,747	858	759	190	2,220	1,276	682	65	1,809	971	18.1	57.5	53.7
- ជនបទ	2,712	1,760	15,016	3,798	654	62	1,571	1,043	104	9	104	69	25.3	66.4	66.3

**១៦.៦ ស្ថានភាពអគារសាលារៀន ឆ្នាំ២០០៧/២០០៨**

ស្រុក-ក្រុង	ចំនួនសរុប		អំពីស៊ីម៉ង់/ឥដ្ឋ		អំពីឈើ		អំពីបូស្សី		អាគារ		អាគារដែលគ្មាន		
	អាគារ	បន្ទប់	អាគារ	បន្ទប់	អាគារ	បន្ទប់	អាគារ	បន្ទប់	ជួសជុលថ្មី	សាងសង់ថ្មី	កម្រាលល្អ	ដំបូលល្អ	ជញ្ជាំងល្អ
សេសាន	29	99	17	65	12	34	0	0	1	6	5	1	1
សៀមបូក	29	121	11	50	16	67	2	4	0	5	5	2	7
សៀមប៉ាង	33	82	10	38	20	40	3	4	2	9	5	4	7
ស្ទឹងត្រែង	60	237	35	157	24	78	1	2	1	4	9	5	11
ថាឡាបរិវាត់	59	161	14	53	41	102	4	6	4	7	18	8	17
<b>ទូទាំងខេត្ត</b>	<b>210</b>	<b>700</b>	<b>87</b>	<b>363</b>	<b>113</b>	<b>321</b>	<b>10</b>	<b>16</b>	<b>8</b>	<b>31</b>	<b>42</b>	<b>20</b>	<b>43</b>
- ទីប្រជុំជន	60	237	35	157	24	78	1	2	1	4	9	5	11
- ជនបទ	150	463	52	206	89	243	9	14	7	27	33	15	32

**១៦.៧ ស្ថានភាពបន្ទប់រៀន និងអគ្គិភាពទីចាត់ការ និងបណ្ណាល័យដោយឡែក ឆ្នាំ២០០៧/២០០៨**

ស្រុក-ក្រុង	ចំនួនបន្ទប់រៀន	ចំនួនបន្ទប់រៀន			បន្ទប់រៀនដែលគ្មាន			ចំនួនសង្ហារឹមដែលត្រូវការ				សាលារៀនដែលមាន	
		នៅក្នុងវត្ត	ជួសជុលថ្មី	សាងសង់ថ្មី	កម្រាលល្អ	ដំបូលល្អ	ជញ្ជាំងល្អ	តុសិស្ស	កៅអី	គ្មារខៀន	តុត្រូ	ទីចាត់ការ	បណ្ណាល័យ
សេសាន	82	0	2	26	13	3	1	0	10	12	11	4	2
សៀមបូក	95	0	0	22	18	9	23	74	77	16	16	11	8
សៀមប៉ាង	69	0	8	22	11	9	16	100	60	10	5	3	2
ស្ទឹងត្រែង	171	0	2	17	20	11	28	291	155	34	34	14	10
ថាឡាបរិវាត់	136	0	8	20	33	14	28	181	114	24	31	7	3
<b>ទូទាំងខេត្ត</b>	<b>553</b>	<b>0</b>	<b>20</b>	<b>107</b>	<b>95</b>	<b>46</b>	<b>96</b>	<b>646</b>	<b>416</b>	<b>96</b>	<b>97</b>	<b>39</b>	<b>25</b>
- ទីប្រជុំជន	171	0	2	17	20	11	28	291	155	34	34	14	10
- ជនបទ	382	0	18	90	75	35	68	355	261	62	63	25	15

**១៦.៨ ការចូលរួមរបស់សហគមន៍ និងហិរញ្ញប្បទាន ឆ្នាំ២០០៧/២០០៨**

ស្រុក-ក្រុង	គណៈកម្មការទ្រទ្រង់សាលារៀន				ត្រូវបង្កើត ដោយ សហគមន៍	ព្រះសង្ឃ ដែលបាន បង្រៀន	ប្រាក់PAP ជារៀលសម្រាប់		ចំនួនសាលារៀនដែលបានទទួលមូលនិធិពី				
	មាន	ចំនួន អង្គប្រជុំ	សមាជិក សរុប	ស្រី			សិស្ស ម្នាក់ៗ	សាលារៀន នីមួយៗ	ប្រាក់ចំណូល សាលារៀន	សហគមន៍	រដ្ឋាភិបាល	បរទេស	អង្គការអន្តរ ជាតិ/ក្រៅ រដ្ឋាភិបាល
សេសាន	22	21	5	1	0	0	12,222	1,667,635	0	1	0	0	1
សៀមបូក	19	19	5	2	0	0	14,575	2,087,114	1	2	2	0	2
សៀមបាំង	27	27	7	1	0	0	8,242	1,006,134	0	1	0	0	1
ស្ទឹងត្រែង	26	26	8	2	0	0	10,441	3,226,376	2	3	1	1	0
ថាឡាបរិវាត់	43	43	5	1	0	0	11,752	1,644,514	0	1	0	0	0
<b>ទូទាំងខេត្ត</b>	<b>137</b>	<b>136</b>	<b>6</b>	<b>2</b>	<b>0</b>	<b>0</b>	<b>11,298</b>	<b>1,979,952</b>	<b>3</b>	<b>8</b>	<b>3</b>	<b>1</b>	<b>4</b>
- ទីប្រជុំជន	26	26	8	2	0	0	10,441	3,226,376	2	3	1	1	0
- ជនបទ	111	110	5	1	0	0	11,850	1,623,831	1	5	2	0	4

**១៦.៩ សន្ទស្សន៍បង្ហាញពីសិស្ស និងបុគ្គលិកតាមបណ្ណាក្រុង/ស្រុក ឆ្នាំ២០០៧/២០០៨**

ស្រុក-ក្រុង	ផលធៀបសិស្សរៀន	ផលធៀបសិស្សបុគ្គលិក	ផលធៀបសិស្សថ្នាក់រៀន	ផលធៀបសិស្សបន្ទប់រៀន	ផលធៀបថ្នាក់រៀនបន្ទប់រៀន	ផ្ទៃបន្ទប់រៀន(ម២)សម្រាប់សិស្សម្នាក់ៗ	ភាគរយនៃសិស្សសរុបក្នុង				ភាគរយនៃ	
							មត្តេយ្យសិក្សា	បឋមសិក្សា	ម.បឋមភូមិ	ម.ទុតិយភូមិ	បុគ្គលិកមិនបង្រៀន	បុគ្គលិកស្រី
សេសាន	29.9	27.8	23.9	42.0	1.8	1.3	0.6	92.9	6.5	0.0	7.3	26.6
សៀមបូក	28.7	25.0	27.4	38.1	1.4	1.5	2.5	74.1	22.1	1.3	13.1	33.1
សៀមបាំង	49.7	44.2	29.3	51.9	1.8	0.8	1.0	94.3	4.8	0.0	11.1	24.7
ស្ទឹងត្រែង	29.5	24.9	33.7	53.4	1.6	1.2	3.8	52.0	24.3	19.8	15.8	50.4
ថាឡាបរិវាត់	41.5	36.6	25.1	45.8	1.8	1.2	0.5	92.5	6.0	0.9	11.8	31.2
<b>ទូទាំងខេត្ត</b>	<b>33.7</b>	<b>29.3</b>	<b>28.3</b>	<b>47.0</b>	<b>1.7</b>	<b>1.2</b>	<b>2.0</b>	<b>76.0</b>	<b>14.6</b>	<b>7.4</b>	<b>13.0</b>	<b>38.2</b>
- ទីប្រជុំជន	29.5	24.9	33.7	53.4	1.6	1.2	3.8	52.0	24.3	19.8	15.8	50.4
- ជនបទ	36.4	32.4	26.1	44.2	1.7	1.2	1.1	89.0	9.3	0.6	11.0	29.6

## ១៧. អង្គការវិនិយោគក្នុងក្រុមហ៊ុន/ស្រុក

### ១៧.១ ក្រុមហ៊ុនដែលបានចុះបញ្ជី ក្នុងឆ្នាំ២០០៨

ចំនួនសកម្មភាពវិនិយោគក្នុងក្រុមហ៊ុន និង/ឬ ស្រុក	STG	សេសាន	សៀមបូក	សៀមបាំង	ស្ទឹងត្រែង	ចាំឡាបរិវាត់
<b>មុនរបស់ក្រុមហ៊ុន</b>						
ចំនួនសហគ្រាសកសិកម្មដែលបានចុះបញ្ជី (មិនរាប់កសិដ្ឋានគ្រួសារឡើយ)	12	6	0	2	4	n/a
ចំនួនតូបលក់ដូរ ភោជនីយដ្ឋាន សេវាដឹកជញ្ជូន និងសេវាកម្មផ្សេងៗ ដែលបានចុះបញ្ជី	368	2	3	8	350	5
ចំនួនក្រុមហ៊ុនផលិតកម្មផ្សេងៗ	2	0	0	0	2	0
ចំនួនក្រុមហ៊ុនសហគ្រាសរុករកម្មដែលបានចុះបញ្ជី	11	6	n/a	1	4	0
ចំនួនក្រុមហ៊ុនសហគ្រាសធនធានរ៉ែដែលបានចុះបញ្ជី	2	0	0	1	0	1
ចំនួនក្រុមហ៊ុនស្ថាប័នហិរញ្ញវត្ថុ	2	0	0	0	2	0
ចំនួនក្រុមហ៊ុនស្ថាប័នពាណិជ្ជកម្មផ្សេងទៀត	40	0	0	0	39	1
ការប៉ាន់ស្មានចំនួនក្រុមហ៊ុនសហគ្រាសស្ថាប័នពាណិជ្ជកម្មផ្សេងៗ ដែលមិនចុះបញ្ជី	120	n/a	n/a	n/a	120	n/a
<b>ការផ្តល់ការងារ</b>						
ចំនួនប្រជាជនដែលមានការងារធ្វើជាមួយក្រុមហ៊ុនឬសហគ្រាសនានា ក្នុងឆ្នាំ២០០៨	416	376	n/a	n/a	40	n/a
<b>ការវិនិយោគ</b>						
ចំនួនថវិការិនិយោគដោយវិនិយោគក្នុងឆ្នាំ២០០៨	-	n/a	n/a	n/a	n/a	n/a
<b>ទីផ្សារ</b>						
ចំនួនផ្សារ ដែលដំណើរការរៀងរាល់សប្តាហ៍	3	n/a	n/a	1	1	1

**សម្គាល់:** សូមកត់សម្គាល់ថាទិន្នន័យនេះប្រហែលជាមិនពេញលេញគ្រប់ជ្រុងជ្រោយទេ ដោយសារតែក្រុមហ៊ុនឯកជននានាបានចុះបញ្ជីអាជីវកម្មរបស់ខ្លួនជាមួយនិងមន្ទីរជំនាញផ្សេងគ្នា ហើយមន្ទីរជំនាញមួយចំនួនក៏ពុំមានបំណងចែករំលែកទិន្នន័យខ្លួនផងដែរ ។ ចំនួនសហគ្រាសក្រុមហ៊ុនមិនផ្លូវការ គឺជាចំនួនប៉ាន់ស្មានត្រួសៗប៉ុណ្ណោះនៅថ្នាក់ខេត្តហើយក៏ពុំមានការពិនិត្យបញ្ជាក់ឡើងវិញដែរ ។

សៀវភៅទិន្នន័យខេត្ត ២០០៩: ផែនការអភិវឌ្ឍន៍ និងគម្រោងនានា

**១៧.២ ការផ្តល់ឥណទានចំពោះកសិករតាមបណ្តាក្រុងស្រុក ក្នុងឆ្នាំ២០០៨**

ឥណទាន	STG	សេសាន	សៀមបូក	សៀមបាំង	ស្ទឹងត្រែង	ថាឡាបរិវាត់
ទំហំទឹកប្រាក់ឥណទានដែលបានផ្តល់ចំពោះកសិករក្នុងឆ្នាំ២០០៨	531,768	24,707	35,946	n/a	384,644	86,471
ចំនួនកសិករដែលទទួលបានឥណទានក្នុងឆ្នាំ២០០៨	3,043	144	245	n/a	2,145	509
ទំហំទឹកប្រាក់ឥណទានដែលបានផ្តល់ចំពោះក្រុមហ៊ុនក្នុងឆ្នាំ២០០៨	25,000	n/a	n/a	n/a	25,000	n/a

**សម្គាល់:** សូមកត់សម្គាល់ថាទិន្នន័យនេះ ប្រហែលជាមិនពេញលេញឬត្រឹមត្រូវពេកទេ ព្រោះជាទិន្នន័យ ស្រង់បានមកពីការិយាល័យឬមន្ទីរជំនាញនៅថ្នាក់ខេត្តនិងស្រុក ដែលប្រើប្រាស់ទម្រង់តារាងនិងរបៀបកត់ត្រា តាមប្រព័ន្ធផ្សេងៗពីគ្នា ដែលជូនកាលពុំបានពេញលេញ ឬ នៅទីកន្លែងខ្លះមិនមានបំណងចែករំលែកទិន្នន័យទាំងនេះផង ។

សៀវភៅទិន្នន័យខេត្ត ២០០៩: ផែនការអភិវឌ្ឍន៍ និងគម្រោងនានា

# ផ្នែក ខ: ព័ត៌មានផ្សេងៗ

សៀវភៅទិន្នន័យខេត្ត ២០០៩: ព័ត៌មានផ្សេងៗ

## ១៨. ទិន្នន័យអំពីភាពក្រីក្រ

### ១៨.១ អត្រាភាពក្រីក្រប៉ាន់ស្មាន សម្រាប់ឆ្នាំ២០០៩ តាមឃុំសង្កាត់

**អត្រាគ្រួសារមានភាពក្រីក្រប៉ាន់ស្មាន** បានគណនាឡើងផ្អែកតាមរូបមន្តគំរូស្ថិតិមួយ (ដែលជាអនុគមន៍មានមេគុណរួមកត្តាចំរុះគ្នា-robust multilevel mixed effect regression) គិតត្រឹមកម្រិតភូមិ ដែលបង្កើតឡើងដោយផ្អែកតាមដាននិងវាយតម្លៃនៃគ.ជ.អ.ប និងប្រើប្រាស់ទិន្នន័យមូលដ្ឋានឃុំ ក្នុងការប៉ាន់ស្មានអត្រាភាពក្រីក្រសម្រាប់ឆ្នាំខាងមុខ ដោយប្រើប្រាស់ឆ្នាំបច្ចុប្បន្ន (នេះគឺជាសមាមាត្រនៃគ្រួសារសរុប ក្នុងស្រុកឃុំ ដែលចាត់ទុកថាជាគ្រួសារក្រីក្រ) ។

មូលដ្ឋាននៃការប៉ាន់ស្មានអត្រាភាពក្រីក្រនេះ ក៏បានផ្អែកលើ ទិន្នន័យគម្រោងកំណត់អត្តសញ្ញាណភាពក្រីក្រដែរ (IDPoor ជាគម្រោងដែលអនុវត្តដោយក្រសួងផែនការ គាំទ្របច្ចេកទេសដោយ GTZ )

ស្រុក ក្រុង	ឃុំសង្កាត់	2004	2009
សេសាន	កំភួន	41.90%	35.90%
សេសាន	ក្បាលរមាស	43.60%	40.50%
សេសាន	ភ្នក	44.90%	42.20%
សេសាន	សាមយូយ	43.60%	42.50%
សេសាន	ស្តៅ	45.20%	41.10%
សេសាន	ស្រែគរ	41.70%	36.50%
សេសាន	តាឡាត	44.50%	37.40%
សៀមបូក	កោះព្រះ	42.30%	45.10%
សៀមបូក	កោះសំពាយ	35.90%	36.20%
សៀមបូក	កោះស្រឡាយ	39.40%	40.80%
សៀមបូក	អូរម្រះ	46.80%	48.30%
សៀមបូក	អូរឫស្សីកណ្តាល	42.20%	34.60%
សៀមបូក	សៀមបូក	46.30%	44.60%
សៀមបូក	ស្រែក្រសាំង	44.10%	34.50%
សៀមបាំង	ព្រែកមាស	51.70%	47.20%
សៀមបាំង	សេកុង	44.30%	45.40%
សៀមបាំង	សន្តិភាព	55%	54%
សៀមបាំង	ស្រែសំបូរ	53.20%	50.30%
សៀមបាំង	ថ្មកែវ	55.90%	41.60%

ស្រុក ក្រុង	ឃុំសង្កាត់	2004	2009
ស្ទឹងត្រែង	ស្ទឹងត្រែង	40.60%	14.50%
ស្ទឹងត្រែង	ស្រះឫស្សី	32.60%	27%
ស្ទឹងត្រែង	ព្រះបាទ	40.20%	32.10%
ស្ទឹងត្រែង	សាមគ្គី	43.40%	34.20%
ថាឡាបិរវ៉ាត់	អន្លង់រោ	53.60%	49.60%
ថាឡាបិរវ៉ាត់	ចំការលើ	49.20%	43.50%
ថាឡាបិរវ៉ាត់	កាំងចាម	48.90%	49.50%
ថាឡាបិរវ៉ាត់	កោះស្នែង	48.10%	47.90%
ថាឡាបិរវ៉ាត់	អន្លង់ជ្រៃ	47%	50.60%
ថាឡាបិរវ៉ាត់	អូររើ	42%	42.40%
ថាឡាបិរវ៉ាត់	អូរស្វាយ	48.80%	49.70%
ថាឡាបិរវ៉ាត់	ព្រះវិភិត	44.70%	43.60%
ថាឡាបិរវ៉ាត់	សំអាង	46.60%	39.10%
ថាឡាបិរវ៉ាត់	ស្រែឫស្សី	55.70%	49.10%
ថាឡាបិរវ៉ាត់	ថាឡាបិរវ៉ាត់	43.60%	44.10%

**១៤.២ ទិន្នន័យភាពក្រីក្របានចក្ខុទិន្នន័យអង្កេត**

កម្មវិធីកំណត់អត្តសញ្ញាណភាពក្រីក្រ Identification of Poor Households Programme (IDPoor) គឺជាកម្មវិធីអនុវត្តដោយក្រសួងផែនការដែលបានបង្កើតជានីតិវិធីស្តង់ដារមួយសម្រាប់ការកំណត់អត្តសញ្ញាណគ្រួសារក្រីក្រនៅជនបទ។ នីតិវិធីនេះបានអនុវត្តដោយប្រើប្រាស់ដំណើរការ ដែលមានការចូលរួមនិងពិគ្រោះយោបល់នៅក្នុង រចនាសម្ព័ន្ធរដ្ឋាភិបាលថ្នាក់ក្រោមជាតិ និងការចូលរួមរបស់តំណាងសហគមន៍នានា។ កម្មវិធី កំណត់អត្តសញ្ញាណភាពក្រីក្រ អនុវត្តដោយក្រសួងផែនការ ក្នុងកិច្ចសហការជាមួយនាយដ្ឋានរដ្ឋបាលមូលដ្ឋាននៃក្រសួងមហាផ្ទៃ គាំទ្រដោយសាធារណៈរដ្ឋសហព័ន្ធអឡឺម៉ង់ដោយមានការគាំទ្របច្ចេកទេសពីអង្គការGTZ ។ នៅឆ្នាំ២០០៩ភ្នាក់ងារ AusAID ក៏បានផ្តល់ថវិកាគាំទ្រកម្មវិធីនេះដែរ ។

**គោលបំណង:** កម្មវិធីIDPoorមានគោលបំណងអនុវត្តតាមនីតិវិធីកំណត់អត្តសញ្ញាណគ្រួសារក្រីក្រ នៅតំបន់ជនបទប្រកបដោយ វិសាលភាពធំទូលាយតាមដែលអាចធ្វើទៅបាន សំដៅផ្តល់ជូននូវទិន្នន័យកម្រិត ភាពក្រីក្រក្នុងតំបន់នានា និង ភាពក្រីក្ររបស់គ្រួសារទាំងឡាយ ដែលអាចប្រើប្រាស់ដោយស្ថាប័ននិងអង្គការធំៗ ក្នុងការកំណត់គោលដៅផ្តល់ សេវាកម្ម និងជំនួយអភិវឌ្ឍន៍ចំពោះតំបន់ក្រីក្រនិងគ្រួសារក្រីក្រ ។

**វិសាលភាព:** នៅឆ្នាំ២០០៧ឆ្នាំ២០០៨និងឆ្នាំ២០០៩ នីតិវិធីរបស់កម្មវិធីIDPoor បានយកទៅអនុវត្តនៅក្នុង ខេត្តចំនួន១៨( គ្របដណ្តប់ផ្នែកខ្លះឬទាំងស្រុង) ដែលមានវិសាលភាពគ្របដណ្តប់ភូមិសរុបចំនួន ប្រហែល ៧០០០ភូមិ នៃតំបន់ជនបទ។ ក្រសួងផែនការនិងអង្គការដៃគូមួយចំនួន ដែលប្រតិបត្តិមូលនិធិសមធម៌ផ្នែកសុខភាព បានរួមសហការប្រមូលទិន្នន័យពីតំបន់ផ្សេងៗ ។

**ការបែងចែកប្រភេទ:** ការកំណត់អត្តសញ្ញាណគ្រួសារក្រីក្រត្រូវបានបែងចែកជាភាពក្រីក្រពីរប្រភេទ: ក្រីក្រកម្រិតទី១ ( ក្របំផុត) និងក្រីក្រកម្រិតទី២( ក្រ) ។ គ្រួសារទាំងនោះត្រូវបានបែងចែកជាប្រភេទផ្នែកតាម ទិន្នន័យដែលប្រមូលបានដោយប្រើប្រាស់បញ្ជីសំណួរស្តង់ដារ គួបផ្សំជាមួយការពិចារណារបស់អ្នកភូមិនានា អំពីស្ថានភាពពិសេសៗ របស់គ្រួសារទាំងនោះ ។

**ព័ត៌មានបន្ថែម:** សូមចូលទៅកាន់គេហទំព័ររបស់កម្មវិធីIDPoor តាមរយៈអាស័យដ្ឋាន: [www.mop.gov.kh/Projects/IDPoor/tabid/154/Default.aspx](http://www.mop.gov.kh/Projects/IDPoor/tabid/154/Default.aspx)

នៅក្នុងខេត្តនេះមិនទាន់មានកម្មវិធីកំណត់អត្តសញ្ញាណគ្រួសារក្រីក្រគ្របដណ្តប់ទេ