៧.ការរៀបឯកសារដើម្បីទូទាត់សំណង

របាយការណ៍ទូទាត់សំណង							
ល.រ	ឈ្មោះ	ភូមិ	[illegible]	ក្បាលដី	ផ្ទៃដីបាត់បង់	តម្លៃទូទាត់សម្រាប់ដែលបាត់បង់	ហត្ថលេខា
១	ក	[illegible]	[illegible]	៣	០.០០២ហ.ត - ២%	(ដើមដូង ដើមស្វាយ ចម្រុះ)៣៨០០០០រៀល	[signature]
២	ខ	[illegible]	[illegible]	៤	០.០០៤ហ.ត - ២.៥%	២៦០០០០រៀល	[signature]

៨.សេចក្តីប្រកាសសិទ្ធិរបស់កម្មសិទ្ធិករ ឬភោគី ឬអ្នកប្រើប្រាស់ដីធ្លី

- ប្រជាពលរដ្ឋទាំងអស់ដែលជាម្ចាស់ដីមានសិទ្ធិទទួលពត៌មាននិងតវ៉ាចំពោះគម្រោងដែលបណ្តាលឱ្យប៉ះពាល់ ដោយមិនចាំបាច់បង់ប្រាក់អ្វីឡើយ ។
- ប្រជាពលរដ្ឋអាចធ្វើការតវ៉ាទៅមេឃុំ-ចៅសង្កាត់របស់ខ្លួន ។ បើមេឃុំ-ចៅសង្កាត់មិនអាចដោះស្រាយបាន ត្រូវបន្តការតវ៉ាដល់ក្រុមសម្របសម្រួលស្រុក-ខ័ណ្ឌ ។ បើនៅតែមិនអាចដោះស្រាយបានទៀត ត្រូវបន្តការតវ៉ាទៅលេខាធិការដ្ឋាន គ.ជ.វ.វ នៃក្រសួងមហាផ្ទៃ ។



ការតវ៉ានេះនឹងត្រូវទទួលបានការឆ្លើយតបវិញ ក្នុងរយៈ ពេល១០ថ្ងៃក្រោយការដាក់ពាក្យតវ៉ា។

៩.ទំរង់របាយការណ៍លទ្ធកម្មដីធ្លី

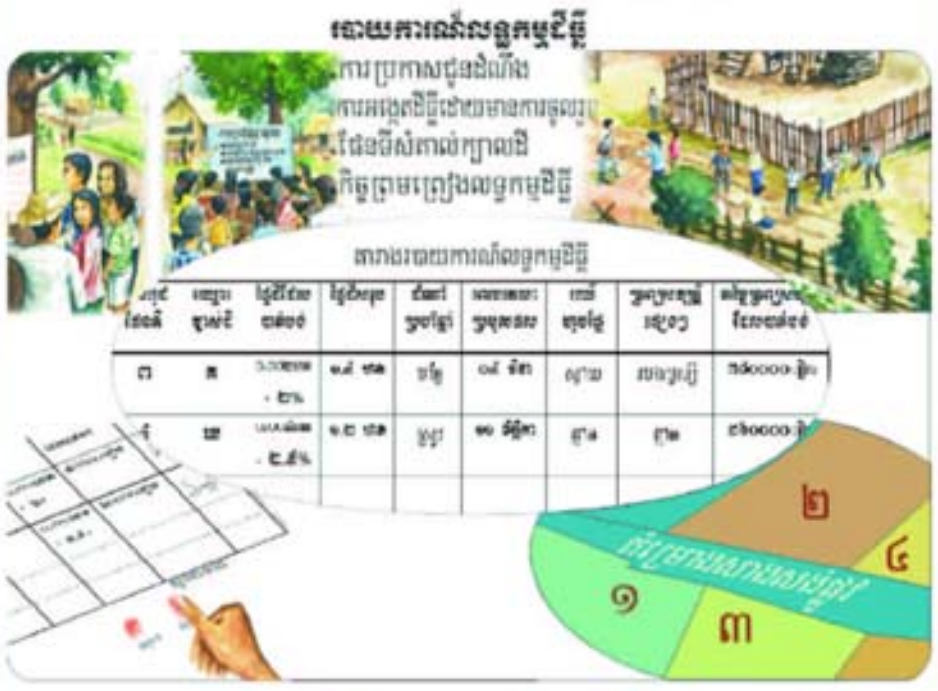

១០.ការរៀបចំកិច្ចព្រមព្រៀងស្តីពីលទ្ធកម្មដីធ្លី

ឈ្មោះអ្នកប្រើប្រាស់ដីធ្លី : លោក ក	លេខអត្តសញ្ញាណប័ណ្ណ ១២៣៤៥៦				
ភេទប្រុស	អាយុ ៤៣	មុខរបរ [illegible]			
អាសយដ្ឋាន	[illegible]				
[illegible]					
ផ្ទៃដីប៉ះពាល់	០.០០២ហ.ត - ២%				
[illegible]	[illegible] - ៨០០០០ រៀល				
[illegible]	ដើមស្វាយ - ៣០០០០០ រៀល				
[illegible]	[illegible]				
[illegible]	ទំហំ	[illegible]	តម្លៃ	[illegible]	កាលបរិច្ឆេទ
	០.០០២ហ.ត	៣	២០០០០០រៀល		០១ធ្នូ ២០០៨
[illegible]	[illegible]				
[illegible]					
[illegible]			[illegible]		
កាលបរិច្ឆេទ : ០៥ ធ្នូ ២០០៨			កាលបរិច្ឆេទ :		
ហត្ថលេខា ឬស្នាមមេដៃ : ឈ្មោះ ក			ហត្ថលេខា ឬស្នាមមេដៃ :		

គោលការណ៍ណែនាំសិទ្ធិបរិច្ចាគដីធ្លីដោយស្ម័គ្រចិត្ត និងនិតិវិធីលទ្ធកម្មដីធ្លី

គម្រោងមូលនិធិឃុំ-សង្កាត់



ផលិតដោយ :
លេខាធិការដ្ឋាននៃគណៈកម្មាធិការជាតិដឹកនាំកំណែទម្រង់វិមជ្ឈការ និងវិសហមជ្ឈការ
(គ.ជ.វ.វ)

សហការណ៍និងគាំទ្រដោយ :

១-អ្នកណាជាអ្នកធ្វើរបាយការណ៍

ការរៀបចំរបាយការណ៍តម្រូវឱ្យមាន
ការចូលរួមពីប្រជាពលរដ្ឋគ្រប់ស្រទាប់
មិនមែនត្រឹមតែមេឃុំ ចៅសង្កាត់
ឬមន្ត្រីទទួលបន្ទុកនោះទេ!
ពិសេសអ្នកដែលទទួល
រងផលប៉ះពាល់
ផ្ទាល់ពីគម្រោង។

២-ការប្រកាសជូនដំណឹង និង ការប្រជុំផ្សព្វផ្សាយ

ការប្រកាសជូនដំណឹងនិងការប្រជុំផ្សព្វផ្សាយត្រូវបានធ្វើឡើងពីរសប្តាហ៍មុនការប្រជុំស្នើការបរិច្ចាគដីដើម្បីឱ្យប្រជាពលរដ្ឋបានដឹងពីគោលបំណងរបស់គម្រោង ហើយពិចារណាលើផលប៉ះពាល់ដីធ្លីឬទ្រព្យសម្បត្តិផ្សេងៗទៀត។

៣-ការធ្វើអង្កេតដីធ្លីដោយមានការចូលរួម

ត្រូវបានធ្វើឡើងបន្ទាប់ពីការប្រជុំលើកដំបូង

- ឈ្មោះ
- លេខសំគាល់ក្បាលដី
- ផ្ទៃដីសរុប
- ផ្ទៃដីដែលត្រូវបាត់បង់
- ដំណាំ
- ដើមឈើ
- ស្រះទឹក និង របង
- ទ្រព្យសម្បត្តិផ្សេងៗទៀត

៤-ការរៀបចំកិច្ចព្រមព្រៀងស្តីពីលទ្ធកម្មដីធ្លី

ប្រជាពលរដ្ឋដែលជាម្ចាស់ដីត្រូវទទួលបានសំណងពីការបាត់បង់ចំណែកដីធ្លី ឬទ្រព្យសម្បត្តិរបស់ខ្លួន។ មិនមានអ្នកប្រើប្រាស់ដីណាមួយនឹងប្រគល់ដីធ្លីច្រើនជាង ៥% នៃដីផាំងដុះសរុបរបស់ខ្លួនឬទ្រព្យសម្បត្តិផ្សេងៗទៀតមានតម្លៃច្រើនជាង ៤០០.០០០រៀល សម្រាប់គម្រោងនោះទេហើយក៏មិនមានសំណង់ ឬកន្លែងធ្វើអាជីវកម្មឯកជនណាមួយត្រូវបាន រុះរើ ឬបំផ្លាញ ដោយសារការអនុវត្តគម្រោងនោះដែរ។

៥- ការរៀបចំរបាយការណ៍សិក្សាដីធ្លី

៦-ការពិនិត្យរបាយការណ៍សិក្សាដីធ្លី

- ពេលដែលរបាយការណ៍សិក្សាដីធ្លីមិនទាន់ត្រឹមត្រូវពេញលេញស្របតាមគោលការណ៍ណែនាំនោះទេ អង្គភាពរដ្ឋបាលមូលដ្ឋាន ខេត្ត-ក្រុងត្រូវស្នើសុំឱ្យមេឃុំ-ចៅសង្កាត់ធ្វើការកែសម្រួលឡើងវិញ។ ឧទាហរណ៍ : របាយការណ៍ខ្វះស្នាមមេដៃ ឬហត្ថលេខាពីអ្នកបរិច្ចាគដី។
- ប្រសិនបើមានការមិនពេញចិត្តចំពោះសំណងទូទាត់ដែលផ្តល់ឱ្យប្រជាពលរដ្ឋជាម្ចាស់ដីដែលប៉ះពាល់ទេនោះ គម្រោងមិនអាចដំណើរការទៅបានទេលុះត្រាតែបញ្ហាទាំងអស់ត្រូវបានដោះស្រាយ។